ESTUDOS DE MERCADO DOS POLOS TURÍSTICOS DO PRODETUR NACIONAL NO ESTADO DO CEARÁ

Produto 5 – Análise da Oferta Turística

Volume I – Polo Litoral Leste

Versão Final

São Paulo, 10 de Outubro de 2011

Equipe Técnica

Coordenador Geral: Paulo Renato Gaudenzi Dantas

Assistente de Coordenação: Gabriela Scuta Fagliari

Coordenação Estudo da Oferta:

Gabriela Scuta Fagliari

Ana Christina Sogabe

Juliana Bettini Vicente

Apoio Operacional Local: Conceição Malveira Diógenes de Holanda

Assistente Técnico: Grislayne Guedes Lopes

Especialista em Geoprocessamento: Gilberto Back

Analistas de Turismo Sênior:

Brenno Vitorino Costa

Fabrício Scarpeta Matheus

Nilton Peccioli Filho

Analistas de Turismo Júnior:

Alexandre da Silva

Carmencita Peccioli

Juliana Ribeiro de Lima

Sumário

1. INTRODUÇÃO **1**

2. CONTEXTUALIZAÇÃO GERAL DO POLO **3**

2.1 Acessibilidade 4

2.1.1 Aeroportos *4*

2.1.2 Acesso rodoviário *5*

2.1.3 Transporte intermunicipal *6*

2.1.4 Transporte urbano *8*

2.2 Condições de infraestrutura 8

2.2.1 Sistema de abastecimento de água *8*

2.2.2 Sistema de esgotamento sanitário *8*

2.2.3 Limpeza urbana *9*

2.2.4 Sistema de energia elétrica *9*

2.2.5 Sistema de comunicação *10*

2.2.6 Serviço de saúde *10*

2.2.7 Segurança Pública *10*

3. AQUIRAZ **11**

3.1 Condições de infraestrutura 11

3.2 Atrativos turísticos 15

3.2.1 Praia do Batoque *15*

3.2.2 Praia do Barro Preto *19*

3.2.3 Praia do Iguape *22*

3.2.4 Praia do Presídio *25*

3.2.5 Prainha *28*

3.2.6 Praia de Porto das Dunas *33*

3.2.7 Acqua Park (Beach Park) *37*

3.2.8 Museu Sacro São José de Ribamar *42*

3.2.9 Atrativos turísticos – análise setorial *45*

3.3 Meios de hospedagem 47

3.3.1 Pousada Grandplaya *48*

3.3.2 Hotel Laguna Blu *49*

3.3.3 Carmel Charme Resort *50*

3.3.4 Hotel Dom Pedro Laguna *52*

3.3.5 Beach Park Suítes Resort *53*

3.3.6 Beach Park Acqua Resort *55*

3.3.7 Oceani Resort *56*

3.3.8 Kalamari Hotel *57*

3.3.9 Aquaville Resort *59*

3.3.10 Pousada Cultural Canto dos Poetas *60*

3.3.11 Tropicaliente Hotel *61*

3.3.12 Meios de hospedagem – análise setorial *62*
3.4 Equipamentos de alimentação 63
3.4.1 Restaurante Wave *64*
3.4.2 Barraca Dona Diva *64*
3.4.3 Restaurante Alecrim *65*
3.4.4 Restaurante Beach Park Praia *66*
3.4.5 Restaurante Mirante (Laguna Blu) *67*
3.4.6 Restaurante Pousada Tropicaliente *68*
3.4.7 Restaurante Taipa (Oceani Resort) *68*
3.4.8 Restaurante e Bar Palhas (Oceani Resort) *69*
3.4.9 Equipamentos de alimentação – análise setorial *70*
3.5 Agências de receptivo e transporte turístico 70
3.5.1 Associação Ecológica dos Bugueiros de Aquiraz - AEBA *71*
3.6 Comércio turístico 72
3.6.1 Centro de Rendeiras (Associação das Rendeiras da Praia) *72*
3.6.2 Centro de Rendeiras (Praia de Iguape) *75*
3.6.3 Comércio turístico – análise setorial *76*
3.7 Manifestações culturais e eventos 76
3.8 Espaço para eventos 76
3.9 Avaliação global do destino 77
3.9.1 Avaliação geral *77*
3.9.2 Análise dos pontos fortes e fracos do destino *80*
4. ARACATI 83
4.1 Condições de infraestrutura 83
4.2 Atrativos turísticos 86
4.2.1 Praia do Retirinho *87*
4.2.2 Praia da Fontainha *90*
4.2.3 Praia de Quixaba *93*
4.2.4 Praia de Majorlândia *97*
4.2.5 Praia de Canoa Quebrada *100*
4.2.6 Centro Histórico de Aracati *106*
4.2.7 Outros atrativos *108*
4.2.8 Atrativos turísticos – análise setorial *109*
4.3 Meios de hospedagem 111
4.3.1 Hotel Long Beach *111*
4.3.2 Hotel Il Nuraghe *112*
4.3.3 Pousada La Dolce Vita *113*
4.3.4 Pousada 7 Mares *114*
4.3.5 Pousada Canoa Quebrada *115*
4.3.6 Pousada Chataletta *116*
4.3.7 Pousada Lua Morena *117*

4.3.8 Pousada do Toby *118*
4.3.9 Pousada Azul Marinho *119*
4.3.10 Pousada Califórnia *120*
4.3.11 Tranquilandia Village *121*
4.3.12 Pousada Iguana *122*
4.3.13 Chalés da Mata *124*
4.3.14 Pousada Aruanã *125*
4.3.15 Pousada Lua Estrela *126*
4.3.16 Meios de hospedagem – análise setorial *126*
4.4 Equipamentos de alimentação 127
4.4.1 Restaurante Costa Brava *128*
4.4.2 Restaurante Cabana *128*
4.4.3 Restaurante Café Habana *129*
4.4.4 Equipamentos de alimentação – análise setorial *130*
4.5 Agências de receptivo e transporte turístico 130
4.5.1 Canoa Viagens *131*
4.5.2 Associação dos Bugueiros de Canoa Quebrada – ABCQ *132*
4.5.3 Passeios de jangada *133*
4.6 Comércio turístico 134
4.7 Manifestações culturais e eventos 134
4.8 Espaço para eventos 134
4.9 Avaliação global do destino 134
4.9.1 Avaliação geral *134*
4.9.2 Análise dos pontos fortes e fracos do destino *137*
5. BEBERIBE 141
5.1 Condições de infraestrutura 141
5.2 Atrativos turísticos 144
5.2.1 Praia de Parajuru (Barrinha) *144*
5.2.2 Praia do Paraíso (Paripueira) *147*
5.2.3 Prainha do Canto Verde *150*
5.2.4 Praia da Barra de Sucatinga *153*
5.2.5 Praia de Uruaú (Marambaia) *156*
5.2.6 Praia das Fontes *159*
5.2.7 Praia de Morro Branco *163*
5.2.8 Monumento Natural das Falésias *167*
5.2.9 Outros atrativos *171*
5.2.10 Atrativos turísticos – análise setorial *172*
5.3 Meios de hospedagem 174
5.3.1 Hotel Parque das Fontes *174*
5.3.2 Coliseum Hotel *176*
5.3.3 Bouganville Hotel *177*

5.3.4 Hotel das Falésias *178*
5.3.5 Pousada Ibitu *179*
5.3.6 Meios de hospedagem – análise setorial *180*
5.4 Equipamentos de alimentação 181
5.4.1 Restaurante No Capricho *182*
5.4.2 Restaurantes Caravelas e Verdes Mares (Hotel Parque das Fontes) *183*
5.4.3 Restaurante Bouganville (Hotel Bouganville) *183*
5.4.4 Restaurante Hotel das Falésias (Hotel das Falésias) *184*
5.4.5 Equipamentos de alimentação – análise setorial *185*
5.5 Agências de receptivo e transporte turístico 186
5.5.1 Associação dos Bugueiros de Morro Branco – ABMB *187*
5.6 Comércio turístico 188
5.6.1 Centro de Artesanato de Morro Branco (Nome fantasia: Areia e Renda) *189*
5.7 Manifestações culturais e eventos 191
5.8 Espaço para eventos 191
5.9 Avaliação global do destino 191
5.9.1 Avaliação geral *191*
5.9.2 Análise dos pontos fortes e fracos do destino *194*
6. CASCAVEL 197
6.1 Condições de infraestrutura 197
6.2 Atrativos turísticos 200
6.2.1 Praia de Barra Nova *200*
6.2.2 Praia de Caponga *203*
6.2.3 Praia de Águas Belas *207*
6.2.4 Praia do Balbino *210*
6.2.5 Outros atrativos *213*
6.2.6 Atrativos turísticos – análise setorial *213*
6.3 Meios de hospedagem 215
6.3.1 Hotel Belatur *215*
6.3.2 Varandas de Águas Belas *216*
6.3.3 Turvelas *217*
6.3.4 Meios de hospedagem – análise setorial *218*
6.4 Equipamentos de alimentação 219
6.4.1 Equipamentos de alimentação – análise setorial *219*
6.5 Agências de receptivo e transporte turístico 220
6.6 Comércio turístico 220
6.6.1 Polo Artesanal de Cascavel *220*
6.7 Manifestações culturais e eventos 222
6.8 Espaço para eventos 222
6.9 Avaliação global do destino 223

6.9.1 Avaliação geral *223*
6.9.2 Análise dos pontos fortes e fracos do destino *225*
7. CAUCAIA 228
7.1 Condições de infraestrutura 228
7.2 Atrativos turísticos 231
7.2.1 Praia de Iparana *232*
7.2.2 Praia de Icaraí *234*
7.2.3 Praia de Tabuba *237*
7.2.4 Praia de Cumbuco *238*
7.2.5 Praia da Barra do Cauípe *242*
7.2.6 Lagoa do Banana *244*
7.2.7 Outros atrativos *246*
7.2.8 Atrativos turísticos – análise setorial *247*
7.3 Meios de hospedagem 249
7.3.1 Resort Vila Galé Cumbuco *250*
7.3.2 Hotel Itaca *252*
7.3.3 Hotel Golfinho *252*
7.3.4 Eco Paradise Hotel *253*
7.3.5 Pousada Porto Azul *254*
7.3.6 Pousada Casa Dona Rosa *255*
7.3.7 Pousada Brasita *256*
7.3.8 Duro Beach *257*
7.3.9 Kariri Beach *258*
7.3.10 Sunset Beach *260*
7.3.11 Windtown Beach Resort & Spa *261*
7.3.12 Pousada 0031 ..... *262*
7.3.13 Meios de Hospedagem – análise setorial *263*
7.4 Equipamentos de alimentação 265
7.4.1 Restaurante Sabor da Praia *265*
7.4.2 Restaurante Manacá (Hotel Kariri Beach) *266*
7.4.3 Restaurantes do Vila Galé: Versátil, Cajuína, Amêndoa Amarga, Inevitável e Il Divino. *266*
7.4.4 Restaurante Velas do Cumbuco *268*
7.4.5 Restaurante Posseidon Bar (Hotel Itaca) *268*
7.4.6 Oferta de Alimentação – análise setorial *269*
7.5 Agências de receptivo e transporte turístico 270
7.5.1 Associação dos Bugueiros de Cumbuco – COOBUGGY e COOPTUR *270*
7.6 Comércio turístico 271
7.7 Manifestações culturais e eventos 271
7.8 Espaço para eventos 272
7.9 Avaliação global do destino 272
7.9.1 Avaliação geral *272*

7.9.2 Análise dos pontos fortes e fracos do destino *275*

8. EUSÉBIO **278**

8.1 Condições de infraestrutura 279

8.2 Avaliação global do destino 282

9. FORTALEZA **283**

9.1 Apresentação do município 285

9.2 Análise da oferta turística em Fortaleza 286

9.3 Atrativos turísticos 287

9.3.1 Caracterização da oferta de atrativos do município *287*

9.3.2 Identificação dos pontos fortes e fracos da oferta de atrativos turísticos *290*

9.4 Meios de hospedagem 291

9.4.1 Caracterização da oferta de hospedagem de Fortaleza *291*

9.4.2 Identificação dos pontos fortes e fracos da oferta de hospedagem *293*

9.5 Equipamentos de alimentação 294

9.5.1 Caracterização da oferta de alimentação de Fortaleza *294*

9.5.2 Identificação dos pontos fortes e fracos da oferta de alimentação *295*

9.6 Agências de receptivo e transporte turístico 296

9.7 Comércio turístico 297

9.8 Manifestações culturais e eventos 298

9.9 Espaço para eventos 298

9.10 Avaliação global do destino 299

9.10.1 Avaliação geral *299*

9.10.2 Análise dos pontos fortes e fracos do destino *301*

10. FORTIM **303**

10.1 Condições de infraestrutura 303

10.2 Atrativos turísticos 306

10.2.1 Praia do Pontal de Maceió *306*

10.2.2 Praia do Canto da Barra *310*

10.2.3 Rio Jaguaribe *312*

10.2.4 Outros atrativos *315*

10.2.5 Atrativos turísticos – análise setorial *315*

10.3 Meios de hospedagem 317

10.3.1 Hotel de Charme Vila Selvagem *317*

10.3.2 Pousada Kina Fresca *318*

10.3.3 Meios de Hospedagem – análise setorial *319*

10.4 Equipamentos de alimentação 319

10.4.1 Restaurante Vila Selvagem *320*

10.4.2 Oferta de Alimentação – análise setorial *320*

10.5 Agências de receptivo e transporte turístico 320

10.6 Comércio turístico 321

10.7 Manifestações culturais e eventos 321
10.8 Espaço para eventos 321
10.9 Avaliação global do destino 321
10.9.1 Avaliação geral 321
11. ICAPUÍ 324
11.1 Condições de infraestrutura 324
11.2 Atrativos turísticos 326
11.2.1 Praia do Ceará 327
11.2.2 Praia do Peixe Gordo 330
11.2.3 Praia de Melancias 332
11.2.4 Praia de Tremembé 334
11.2.5 Praia de Quitérias 336
11.2.6 Praia de Barreiras 339
11.2.7 Praia de Peroba 341
11.2.8 Praia da Redonda 344
11.2.9 Praia de Ponta Grossa 346
11.2.10 Outros atrativos 349
11.2.11 Atrativos turísticos – análise setorial 349
11.3 Meios de hospedagem 351
11.3.1 Hotel Casa do Mar 351
11.3.2 Meios de Hospedagem – análise setorial 352
11.4 Equipamentos de alimentação 353
11.4.1 Restaurante Hotel Casa do Mar 353
11.4.2 Barraca Peixada e Churrascaria da Fátima 354
11.4.3 Oferta de Alimentação – análise setorial 355
11.5 Agências de receptivo e transporte turístico 355
11.6 Comércio turístico 355
11.7 Manifestações culturais e eventos 355
11.8 Espaço para eventos 355
11.9 Avaliação global do destino 356
11.9.1 Avaliação geral 356
12. PINDORETAMA 359
12.1 Condições de infraestrutura 360
12.2 Avaliação global do destino 363
13. AVALIAÇÃO GLOBAL DO POLO 365
13.1 Avaliação geral 365
13.2 Análise dos pontos fortes e fracos do polo 380
13.2.1 Atrativos e recursos turísticos 380
13.2.2 Serviços e equipamentos turísticos 381
13.2.3 Infraestrutura 381

13.2.4 Acessos *382*

14. BIBLIOGRAFIA **384**

Lista de Tabelas

Tabela 1. Companhias aéreas atuantes no Aeroporto Internacional Pinto Martins 4
Tabela 2. Lista de empresas atuantes no Terminal Rodoviário Engenheiro João Thomé 7
Tabela 3. Lista de empresas atuantes no Terminal Rodoviário Antonio Bezerra 8
Tabela 4. Sistema de abastecimento de água - Aquiraz 12
Tabela 5. Sistema de esgotamento sanitário - Aquiraz 12
Tabela 6. Limpeza urbana - Aquiraz 13
Tabela 7. Sistema de fornecimento de energia elétrica - Aquiraz 13
Tabela 8. Serviço de saúde - Aquiraz 14
Tabela 9. Segurança pública - Aquiraz 14
Tabela 10. Educação - Aquiraz 14
Tabela 11. Praia do Batoque – hierarquização do atrativo 18
Tabela 12. Praia do Barro Preto - hierarquização do atrativo 21
Tabela 13. Praia de Iguape - hierarquização do atrativo 25
Tabela 14. Praia do Presídio - hierarquização do atrativo 28
Tabela 15. Prainha - hierarquização do atrativo 32
Tabela 16. Praia de Porto das Dunas - Hierarquização do atrativo 37
Tabela 17. Acqua Park (Beach Park) - hierarquização do atrativo 41
Tabela 18. Museu Sacro São José de Ribamar - hierarquização do atrativo 45
Tabela 19. Produtos comercializados no Centro de Rendeiras em Aquiraz 73
Tabela 20. Aquiraz - avaliação geral do destino 77
Tabela 21. Sistema de abastecimento de água - Aracati 84
Tabela 22. Sistema de esgotamento sanitário - Aracati 84
Tabela 23. Limpeza urbana - Aracati 85
Tabela 24. Sistema de fornecimento de energia elétrica - Aracati 85
Tabela 25. Serviços de saúde - Aracati 86
Tabela 26. Segurança Pública - Aracati 86
Tabela 27. Educação - Aracati 86
Tabela 28. Praia do Retirinho - hierarquização do atrativo 90
Tabela 29. Praia da Fontainha - hierarquização do atrativo 93
Tabela 30. Praia de Quixaba – hierarquização do atrativo 96
Tabela 31. Majorlândia - hierarquização do atrativo 100
Tabela 32. Aracati - avaliação geral do destino 134
Tabela 33. Sistema de abastecimento de água - Beberibe 142
Tabela 34. Sistema de esgotamento sanitário - Beberibe 142
Tabela 35. Limpeza urbana - Beberibe 142
Tabela 36. Sistema de fornecimento de energia elétrica - Beberibe 143

Tabela 37. Serviço de saúde - Beberibe 143
Tabela 38. Segurança pública - Beberibe 144
Tabela 39. Educação - Beberibe 144
Tabela 40. Praia de Parajuru - hierarquização do atrativo 147
Tabela 41. Praia do Paraíso - hierarquização do atrativo 150
Tabela 42. Prainha do Canto Verde - hierarquização do atrativo 153
Tabela 43. Praia de Barra de Sucatinga - hierarquização do atrativo 155
Tabela 44. Praia de Uruaú - hierarquização do atrativo 158
Tabela 45. Praia das Fontes - hierarquização do atrativo 163
Tabela 46. Praia de Morro Branco - hierarquização do atrativo 167
Tabela 47. Monumento Natural das Falésias - hierarquização do atrativo 171
Tabela 48. Relação e características dos espaços para eventos do Hotel Parque das Fontes 176
Tabela 49. Relação e características dos espaços para eventos do Coliseum Hotel 177
Tabela 50. Produtos comercializados no Centro de Artesanato de Morro Branco 190
Tabela 51. Beberibe - avaliação geral do destino 191
Tabela 52. Sistema de abastecimento de água - Cascavel 197
Tabela 53. Sistema de Esgotamento Sanitário - Cascavel 198
Tabela 54. Limpeza urbana - Cascavel 198
Tabela 55. Sistema de fornecimento de energia elétrica - Cascavel 199
Tabela 56.Serviços de saúde - Cascavel 199
Tabela 57. Segurança pública - Cascavel 200
Tabela 58. Educação - Cascavel 200
Tabela 59. Praia de Barra Nova - hierarquização do atrativo 203
Tabela 60. Caponga - hierarquização do atrativo 206
Tabela 61. Águas Belas - hierarquização do atrativo 209
Tabela 62. Praia do Balbino - hierarquização do atrativo 212
Tabela 63. Cascavel - avaliação geral do destino 223
Tabela 64. Sistema de abastecimento de água - Caucaia 229
Tabela 65. Sistema de esgotamento sanitário - Caucaia 229
Tabela 66. Limpeza urbana - Caucaia 230
Tabela 67. Sistema de fornecimento de energia elétrica - Caucaia 230
Tabela 68. Serviços de saúde - Caucaia 231
Tabela 69. Segurança pública - Caucaia 231
Tabela 70. Educação - Caucaia 231
Tabela 71. Praia de Iparana - hierarquização do atrativo 233
Tabela 72. Praia de Icaraí - hierarquização do atrativo 236
Tabela 73. Praia de Tabuba - hierarquização do atrativo 238
Tabela 74. Praia de Cumbuco - hierarquização do atrativo 241

Tabela 75. Praia da Barra do Cauípe - hierarquização do atrativo 244
Tabela 76. Lagoa do Banana - hierarquização do atrativo 246
Tabela 77. Caucaia - avaliação geral do destino 272
Tabela 78. Sistema de abastecimento de água - Eusébio 279
Tabela 79. Sistema de esgotamento sanitário - Eusébio 280
Tabela 80. Limpeza urbana - Eusébio 280
Tabela 81. Sistema de fornecimento de energia elétrica - Eusébio 280
Tabela 82. Serviço de saúde - Eusébio 281
Tabela 83. Segurança pública - Eusébio 281
Tabela 84. Educação - Eusébio 281
Tabela 85. Eusébio - avaliação geral do destino 282
Tabela 86. Sistema de abastecimento de água - Fortaleza 283
Tabela 87. Sistema de esgotamento sanitário - Fortaleza 283
Tabela 88. Sistema de fornecimento de energia elétrica - Fortaleza 283
Tabela 89. Serviço de saúde - Fortaleza 284
Tabela 90. Segurança pública - Fortaleza 284
Tabela 91. Educação - Fortaleza 284
Tabela 92. Atrativos avaliados em Fortaleza 287
Tabela 93. Meios de hospedagem avaliados, por categoria 292
Tabela 94. Equipamentos de alimentação avaliados, por nível de conforto 294
Tabela 95. Produtos comercializados nas agências de receptivo em Fortaleza 296
Tabela 96. Fortaleza - avaliação geral do destino 299
Tabela 97. Sistema de abastecimento de água - Fortim 303
Tabela 98. Sistema de esgotamento sanitário - Fortim 303
Tabela 99. Limpeza urbana - Fortim 304
Tabela 100. Sistema de fornecimento de energia elétrica - Fortim 304
Tabela 101. Serviços de saúde - Fortim 305
Tabela 102. Segurança pública - Fortim 305
Tabela 103. Educação - Fortim 305
Tabela 104. Pontal de Maceió - hierarquização do atrativo 309
Tabela 105. Praia do Canto da Barra - hierarquização do atrativo 312
Tabela 106. Rio Jaguaribe - hierarquização do atrativo 314
Tabela 107. Fortim - avaliação geral do destino 321
Tabela 108. Sistema de abastecimento de água - Icapuí 324
Tabela 109. Sistema de esgotamento sanitário - Icapuí 324
Tabela 110. Limpeza urbana - Icapuí 325
Tabela 111. Sistema de fornecimento de energia elétrica - Icapuí 325
Tabela 112. Serviços de saúde - Icapuí 326

Tabela 113. Segurança pública - Icapuí 326
Tabela 114. Segurança pública - Icapuí 326
Tabela 115. Praia do Ceará - hierarquização do atrativo 329
Tabela 116. Praia do Peixe Gordo - hierarquização do atrativo 331
Tabela 117. Praia de Melancias - hierarquização do atrativo 333
Tabela 118. Praia de Tremembé - hierarquização do atrativo 336
Tabela 119. Praia de Quitérias - hierarquização do atrativo 338
Tabela 120. Praia de Barreiras - hierarquização do atrativo 341
Tabela 121. Praia da Peroba - hierarquização do atrativo 343
Tabela 122. Praia de Redonda - hierarquização do atrativo 346
Tabela 123. Praia de Ponta Grossa - hierarquização do atrativo 348
Tabela 124. Icapuí - avaliação geral do destino 356
Tabela 125. Sistema de abastecimento de água - Pindoretama 361
Tabela 126. Sistema de esgotamento sanitário - Pindoretama 361
Tabela 127. Limpeza urbana - Pindoretama 361
Tabela 128. Sistema de fornecimento de energia elétrica - Pindoretama 362
Tabela 129. Serviços de saúde - Pindoretama 362
Tabela 130. Segurança pública - Pindoretama 362
Tabela 131. Educação - Pindoretama 363
Tabela 132. Pindoretama - avaliação geral do destino 363
Tabela 133. Polo Litoral Leste - avaliação geral do polo 365

Lista de Figuras

Figura 1. Praia do Batoque 15
Figura 2. Praia do Barro Preto 19
Figura 3. Vagas de estacionamento na Praia do Barro Preto 21
Figura 4. Praia do Iguape 23
Figura 5. Praia do Presídio 26
Figura 6. Prainha 29
Figura 7. Placa de acesso à Prainha, com seta pichada 30
Figura 8. Condomínio Aquiraz Riviera 31
Figura 9. Praia de Porto das Dunas 33
Figura 10. Via estreita de mão dupla entre o Beach Park e os condomínios 35
Figura 11. Ruas alagadas em Porto das Dunas 35
Figura 12. Acqua Park 38
Figura 13. Museu Sacro São José de Ribamar 42
Figura 14. Vista da área interna da Pousada Grandplaya 49
Figura 15. UH do Hotel Laguna Blu 50
Figura 16. Carmel Charm *Resort* 51
Figura 17. UH com piscina e vista para o mar do Hotel Dom Pedro Laguna 52
Figura 18. Vista interna do Beach Park Suites Resort 54
Figura 19. Beach Park Acqua Resort 55
Figura 20. Oceani Resort 57
Figura 21. Kalamari Hotel 58
Figura 22. Vista aérea do Aquaville Resort 59
Figura 23. Acomodação da Pousada Cultural Canto dos Poetas 60
Figura 24. Acomodações do Tropicaliente Hotel 61
Figura 25. Restaurante Wave 64
Figura 26. Vista externa da Barraca Dona Diva 65
Figura 27. Restaurante Alecrim 66
Figura 28. Área interna do Restaurante Mirante 67
Figura 29. Área interna do Restaurante Taipa 68
Figura 30. Restaurante Palhas 69
Figura 31. Rendeira trabalhando a renda de bilro 73
Figura 32. Centro de Rendeiras em Aquiraz 74
Figura 33. Centro de Rendeiras em Iguape 75
Figura 34. Praia do Retirinho 87
Figura 35. Bifurcação para as praias de Retirinho e Fontainha 88
Figura 36. Praia da Fontainha 91

Figura 37. Praia de Quixaba 94
Figura 38. Sinais do avanço do mar em Quixaba 96
Figura 39. Praia de Majorlândia 97
Figura 40. Grande praça para estacionamento em Majorlândia 98
Figura 41. Entorno da Praia de Majorlândia 98
Figura 42. Praia de Canoa Quebrada 101
Figura 43. Placa informativa sobre a origem de Canoa Quebrada 104
Figura 44. Canoa Quebrada - hierarquização do atrativo 105
Figura 45. Igreja Matriz de Aracati 106
Figura 46. Prédios mal conservados no centro histórico de Aracati 107
Figura 47. Prédios mal conservados no centro histórico de Aracati 107
Figura 48. Centro Histórico de Aracati - hierarquização do atrativo 108
Figura 49. Área da piscina do Hotel Long Beach 112
Figura 50. UH do Hotel Il Nuraghe 113
Figura 51. Vista externa das acomodações da Pousada Sete Mares 114
Figura 52. Fachada da Pousada Canoa Quebrada 115
Figura 53. Entrada da Pousada Chataletta 116
Figura 54. Fachada da Pousada Lua Morena 117
Figura 55. Fachada da Pousada do Toby 118
Figura 56. Área comum da Pousada Azul Marinho 120
Figura 57. Área comum da Pousada Califórnia 121
Figura 58. Área comum da pousada Tranquilandia Village 122
Figura 59. Entrada da Pousada Iguana 123
Figura 60. UH da Pousada Iguana 123
Figura 61. Área comum do Chalés da Mata 124
Figura 62. Piscina da Pousada Aruanã 125
Figura 63. Fachada do Restaurante Costa Brava 128
Figura 64. Fachada do Café Habana 129
Figura 65. Sede da Canoa Viagens, em Canoa Quebrada 132
Figura 66. Dunas e “esquibunda” no “Passeio Tradicional” de bugue em Canoa Quebrada 133
Figura 67. Praia de Parajuru 145
Figura 68. Praia do Paraíso 148
Figura 69. Acesso à Praia do Paraíso, praticamente deserto 148
Figura 70. Prainha do Canto Verde 151
Figura 71. Praia da Barra de Sucatinga 154
Figura 72. Dunas próximas à Praia de Uruaú 156
Figura 73. Praia das Fontes 160
Figura 74. Placas privadas indicando hotéis da Praia das Fontes e a própria praia 161

Figura 75. Praia de Morro Branco 164
Figura 76. Entorno da Praia de Morro Branco 165
Figura 77. Monumento Natural das Falésias 168
Figura 78. Monumento Natural das Falésias – mapa do local 170
Figura 79. Lago do Hotel Parque das Fontes 175
Figura 80. Vista das UHs e da piscina do Coliseum Hotel 177
Figura 81. Entrada do Hotel das Falésias 179
Figura 82. Piscina da Pousada Ibitu 180
Figura 83. Estrutura das barracas de praia em Morro Branco 182
Figura 84. Restaurante No Capricho 182
Figura 85. Área interna do Restaurante Bouganville 184
Figura 86. Sede da Associação dos Bugueiros de Morro Branco 188
Figura 87. Centro de Artesanato e sanitários 189
Figura 88. Produção das garrafinhas de areia colorida 190
Figura 89. Praia de Barra Nova 201
Figura 90. Praia de Caponga 204
Figura 91. Barreiras de pedras na praia de Caponga 205
Figura 92. Praia de Águas Belas 207
Figura 93. Praia do Balbino 210
Figura 94. Áreas de circulação e estacionamento em Balbino 211
Figura 95. UH do Hotel Belatur 216
Figura 96. Piscina do Hotel Varandas de Águas Belas 217
Figura 97. UH do Hotel Turvelas 218
Figura 98. Produtos à venda no Polo Artesanal de Cascavel 221
Figura 99. Entrada do Polo Artesanal de Cascavel 221
Figura 100. Centro Histórico de Cascavel e sinalização 224
Figura 101. Patrimônio Histórico de Cascavel 224
Figura 102. Praia de Iparana 232
Figura 103. Praia de Icaraí 234
Figura 104. Praia de Cumbuco 239
Figura 105 Rua em obras na Praia de Cumbuco 240
Figura 106. Praia (direita) e lagoa (esquerda) da Barra do Cauípe 242
Figura 107. Vista aérea da Lagoa do Banana 245
Figura 108. UH do Vila Galé Cumbuco 251
Figura 109. Piscina do Vila Galé Cumbuco 251
Figura 110. Piscina do Hotel Golfinho 253
Figura 111. Eco Paradise Hotel 254
Figura 112. Pousada Porto Azul 255

Figura 113. UH da Pousada Casa Dona Rosa 256
Figura 114. Recepção da Pousada Brasita 257
Figura 115. Área comum do hotel Duro Beach 258
Figura 116. Suíte Junior do Hotel Kariri Beach 259
Figura 117. Área de lazer do Hotel Kariri Beach 260
Figura 118. Área externa do hotel Sunset Beach 261
Figura 119. Entrada da Pousada 0031 262
Figura 120. Restaurante Sabor da Praia 265
Figura 121. Área interna do Restaurante Manacá 266
Figura 122. Área interna do Restaurante Versátil 267
Figura 123. Área externa do restaurante Velas do Cumbuco 268
Figura 124. Balcão de atendimento da COOBUGGY no Centro de Apoio ao Turismo 271
Figura 125. Centro de Eusébio 278
Figura 126. Centro Dragão do Mar 287
Figura 127. Museu do Ceará 287
Figura 128. Praia de Iracema 289
Figura 129. Praia do Futuro 289
Figura 130. Praia do Pontal de Maceió 306
Figura 131. Via de acesso à Praia de Pontal do Maceió 307
Figura 132. Ruínas de construções na orla da Praia de Pontal do Maceió 308
Figura 133. Praia do Canto da Barra 310
Figura 134. Rio Jaguaribe em Fortim 313
Figura 135. Área comum do Hotel Vila Selvagem 318
Figura 136. UH da Pousada Kina Fresca 319
Figura 137. Praia do Ceará 327
Figura 138. Praia do Peixe Gordo 330
Figura 139. Praia de Melancias 332
Figura 140. Praia de Tremembé 334
Figura 141. Praia de Quitérias 337
Figura 142. Praia de Barreiras 339
Figura 143. Praia de Peroba 342
Figura 144. Falésias que dividem as Praias da Redonda e da Peroba 344
Figura 145. Praia de Ponta Grossa vista a partir do mar 347
Figura 146. UH do Hotel Casa do Mar 352
Figura 147. Área interna do restaurante do hotel Casa do Mar 354
Figura 148. Via de Pindoretama e placa indicativa das praias 359
Figura 149. Distribuição geral dos equipamentos e atrativos turísticos do Polo Litoral Leste 366
Figura 150. Distribuição dos atrativos naturais do Polo Litoral Leste 369

Figura 151. Distribuição dos parques temáticos do Polo Litoral Leste 373
Figura 152. Distribuição dos atrativos histórico culturais do Polo Litoral Leste 374
Figura 153. Distribuição dos meios de hospedagem do Polo Litoral Leste 377
Figura 154. Distribuição dos equipamentos de alimentação do Polo Litoral Leste 378

1. Introdução

Este relatório é parte integrante do projeto Estudos de Mercado dos Polos Turísticos do Prodetur Nacional no Estado do Ceará e corresponde à Análise da Oferta Turística do Polo Litoral Leste, englobando também os municípios de Fortaleza e Caucaia.

As descrições e análises apresentadas são resultados de pesquisa de gabinete e trabalho de campo, realizados nos meses de junho e julho de 2011. A pesquisa de gabinete teve como base documentos sobre o turismo no estado do Ceará, além de estudos disponíveis nas páginas eletrônicas de órgãos federais e estaduais, como IBGE e SEMACE, por exemplo. Ainda, foram consultadas publicações da imprensa turística nacional, dentre as quais se destaca o Guia Quatro Rodas 2011 e o Guia Praias 2011, ambos considerados referência no setor de turismo brasileiro.

Com base em pesquisa de gabinete preliminar, foram identificados os principais elementos da oferta turística das localidades abordadas, de modo a estabelecer um roteiro de visitação para o trabalho de campo. Dessa forma, no período de 13 a 28 de junho, dois analistas percorreram os oito municípios que compõem o Polo Litoral Leste, além de Fortaleza e Caucaia, de modo a verificar presencialmente as condições da oferta turística local.

Deu-se prioridade aos atrativos e equipamentos indicados pelas páginas das municipalidades e àqueles citados pelo Guia Quatro Rodas. Em alguns casos, durante o percurso e com base em contatos com a comunidade local, identificaram-se outros elementos. É importante ressaltar que este relatório não corresponde a um inventário da oferta turística desses municípios, e sim a uma análise abrangente das condições dessa oferta.

A publicação Guia 4 Rodas foi utilizada para definição dos equipamentos e atrativos a serem visitados por constituir-se em uma referência para o setor de turismo. O guia engloba todos os pontos de interesse de destinos que, ao longo de décadas, se caracterizaram como localidades com potencial turístico. Nesse sentido e frente à falta de informações sistematizadas e equivalentes provenientes dos órgãos municipais e estaduais de turismo para todos os municípios dos três polos, o Guia 4 Rodas mostrou-se como a melhor alternativa para definição do campo do estudo da oferta turística.

O relatório está estruturado em quatorze capítulos. Os dois primeiros capítulos fornecem uma apresentação do trabalho e a contextualização geral das condições do polo. Os dez capítulos seguintes tratam individualmente de cada um dos municípios que compõe este relatório; em cada um deles, abordam-se aspectos específicos da oferta turística, tanto técnica quanto

diferencial, sendo apresentada, sempre ao final de cada capítulo, uma avaliação global do destino. O décimo terceiro capítulo consolida as informações detalhadas no relatório, em uma avaliação global da oferta turística do Polo Litoral Leste. E, por fim, o último capítulo fornece as referências bibliográficas utilizadas na elaboração deste relatório.

2. Contextualização Geral do Polo

O Polo Litoral Leste, também denominado de Costa do Sol Nascente pela Secretaria de Turismo do Ceará, é composto pelos seguintes municípios: Aquiraz, Aracati, Beberibe, Cascavel, Eusébio, Fortim, Icapuí e Pindoretama. Para efeitos deste trabalho, também foram considerados como componentes do Polo Litoral Leste os municípios de Fortaleza e de Caucaia, ambos a oeste de Aquiraz.

À exceção de Fortaleza, por ser a capital do estado e uma cidade muito maior que as demais, e de Eusébio e Pindoretama, que não contam com área litorânea, pode-se dizer que diversas características geomorfológicas e históricas aproximam os municípios componentes deste polo. São quase 300 quilômetros de praias, o principal atrativo do Litoral Leste, em sua maioria de areias finas e claras, com águas verdes ou azuis. A presença de dunas é uma constante, assim como de falésias e manguezais. A temperatura da água é muito agradável para o banho, e a região é geralmente contemplada com mais de 250 dias de sol por ano.

Várias praias do polo são conhecidas não apenas no Brasil, mas também no exterior, a exemplo de Cumbuco (em Caucaia), Porto das Dunas (em Aquiraz), Canoa Quebrada (em Aracati), Praia das Fontes e Morro Branco (ambas em Beberibe). Essas praias compõem os roteiros das maiores operadoras do Brasil e os passeios oferecidos pelas agências de receptivo sediadas no polo, notadamente em Fortaleza. Outras praias merecem destaque no mercado nacional e regional, como Águas Belas (em Cascavel), e Ponta Grossa, Redonda e Tremembé (em Icapuí).

O Beach Park, maior complexo aquático da América Latina, também se localiza no Polo Litoral Leste, no município de Aquiraz, a menos de uma hora de carro de Fortaleza.

O artesanato do Litoral Leste é relevante, especialmente a renda de bilro e os bordados, podendo ser encontrado na maior parte dos municípios. Pode-se destacar ainda a cerâmica, particularmente em Cascavel, e a culinária regional, com bom aproveitamento de frutos do mar e carne de sol.

A capital, Fortaleza, é uma cidade de aproximadamente 2,5 milhões de habitantes, moderna, com atrativos culturais diversificados, como o Centro Cultural Dragão do Mar e o Theatro José de Alencar, e boas estruturas para compra de produtos locais, como o Ceart, o Centro de Turismo, a Feira Noturna e o Mercado Central. Dispõe de uma rede hoteleira e de serviços de alimentação com boas opções em todas as categorias. Suas praias (Mucuripe, Iracema, Meireles e Futuro) são conhecidas no Brasil e no exterior, e o Aeroporto Internacional Pinto

Martins recebe voos das principais cidades brasileiras e também de Cabo Verde (África) e de algumas capitais europeias, como Lisboa (Portugal) e Madri (Espanha).

Fortaleza é o grande centro receptor do estado, e boa parte dos turistas em viagem à cidade visita também um dos demais municípios do Polo Litoral Leste. Da mesma forma, é impossível visitar qualquer cidade do Litoral Leste sem passar por Fortaleza. Logo, pode-se dizer que existe uma interdependência positiva entre esses municípios.

O Litoral Leste tem destacada participação no mercado turístico cearense, sendo a região que mais atrai turistas para o estado. Essa situação é corroborada pelo fato de os maiores investimentos em empreendimentos hoteleiros no Ceará serem realizados, há anos, em municípios do polo. Pode-se dizer que direta ou indiretamente, todos os demais destinos turísticos do Ceará dependem de um bom desempenho dos municípios analisados neste relatório.

2.1 Acessibilidade

2.1.1 Aeroportos

O principal portão de entrada do Polo Litoral Leste para fluxos turísticos nacionais e internacionais é o Aeroporto Internacional de Fortaleza – Pinto Martins, que após a reforma de 1998 tem capacidade para 2.500.000 passageiros/ano. Atualmente configura-se no terceiro maior aeroporto do Nordeste e o 11º em números de passageiros, no Brasil.

Este aeroporto recebe voos de grandes companhias aéreas brasileiras e também de algumas empresas internacionais, conforme mostra a tabela que segue. Durante a alta temporada também é comum a recepção de voos charters, nacionais e internacionais, de diversos destinos brasileiros e da Europa.

Tabela 1. Companhias aéreas atuantes no Aeroporto Internacional Pinto Martins

Companhia aérea
Avianca
Azul
Delta Airlines
Iberia
Gol
Tacv
TAM
TAP

Fonte: Infraero, 2011

O aeroporto está localizado a 6km do centro de Fortaleza, e pode ser facilmente acessado por carro de passeio e táxis, por vias bem sinalizadas e em estado apenas regular de conservação. Também há ônibus urbanos, com freqüencia regular, conectando o aeroporto ao centro.

O acesso desde o Aeroporto Internacional de Fortaleza até os municípios do Polo Litoral Leste é feito por estradas bem conservadas. Isto, aliado à proximidade entre estes municípios e a capital do estado, Fortaleza, torna este aeroporto uma boa opção de acesso para o Polo Litoral Leste.

O Polo Litoral Leste terá ainda um novo aeroporto, cuja construção está sendo finalizada, situado no município de Aracati. O Aeroporto Regional de Aracati passou por uma reforma, com a ampliação de sua pista para 1.900 metros de comprimento e construção de terminal de passageiros. O aeroporto terá capacidade para receber aviões de grande porte; iniciará suas operações recebendo voos *charters*, mas também receberá voos regulares.

Atualmente o acesso até as principais cidades do Polo Litoral Leste a partir do Aeroporto Internacional de Fortaleza pode ser considerado fácil, com distâncias curtas a médias – dependendo do destino – e vias com estado de conservação razoável. De qualquer forma, a inauguração do Aeroporto Regional de Aracati, que estará situado em posição estratégica dentro do Polo Litoral Leste, poderá dinamizar a economia dos municípios do polo, aumentando os fluxos de turistas nacionais e internacionais. Além disso, o funcionamento do aeroporto tende a fomentar o desenvolvimento de áreas que atualmente apresentam menor destaque no cenário turístico estadual, como é o caso de Icapuí.

2.1.2 Acesso rodoviário

O Polo Litoral Leste é razoavelmente bem servido por rodovias, principalmente nos municípios mais próximos de Fortaleza. Entre as rodovias federais se destacam a BR-116, que passa pela região, apesar de não atravessar nenhum dos municípios do polo. Em função de sua grande extensão, esta rodovia possui função estratégica no tráfego rodoviário nacional e é uma importante via de acesso para turistas advindos de outros estados. Nesse sentido, a BR-304 também possui função importante, uma vez que faz a ligação das cidades do extremo leste do polo com a BR-116.

Diversas rodovias estaduais fazem as ligações da região, com destaque para a CE-040. Esta rodovia segue por todo o Litoral Leste até a divisa com o Rio Grande do Norte (BR-304). A via está duplicada entre Fortaleza e o entroncamento com a CE-453, 6km depois do município de

Aquiraz; esse trecho possui grande importância para os deslocamentos turísticos da região, pois dá vazão para o fluxo proveniente de Fortaleza e atenda a principal área de grandes hotéis e resorts do Polo Litoral Leste, no município de Aquiraz.

A CE-040 apresenta atualmente boas condições de tráfego. A conservação da rodovia é bastante razoável em maior parte de seu trajeto, e uma parte dela já se encontra duplicada – desde a Avenida Perimetral, em Fortaleza, até o Iguape, em Aquiraz. Durante o trabalho de campo não foram observadas dificuldades de acesso aos municípios do Polo Litoral Leste em função das condições dessa via de acesso.

No entanto, considerando a impostância desta rodovia para a dispersão dos fluxos turísticos do Litoral Leste, está em andamento um projeto de ampliação da CE-040. O projeto inclui a continuação da ampliação da rodovia, no trecho entre Iguape (Aquiraz) e a sede do município de Beberibe.

2.1.3 Transporte intermunicipal

Nos capítulos específicos sobre cada município são destacadas particularidades relativas ao acesso até o município e dentro dele. Neste item, no entanto, será fornecido um cenário global do transporte intermunicipal na região.

Na maioria dos municípios do polo não há infraestrutura física específica para recepção dos visitantes que utilizam o transporte coletivo, ou seja, não há terminais rodoviários. Em muitos casos, os ônibus que fazem o transporte intermunicipal realizam as paradas em locais centrais dos municípios, como a Praça Matriz das cidades ou algum outro ponto de referência.

À parte de Fortaleza, a exceção fica por conta de Caucaia, que possui dois mini-terminais de ônibus intermunicipal e interestadual, com um fluxo de 47 ônibus/dia, no total. Os municípios de Aquiraz, Aracati, Cascavel e Fortim possuem pequenos terminais rodoviários que recebem linhas intermunicipais de transporte.

A cidade de Fortaleza, por sua vez, é servida por dois terminais de ônibus: Terminal Rodoviário Engenheiro João Thomé e Terminal Rodoviário Antonio Bezerra, ambos administrados pela SOCICAM.

Inaugurado em 1973, o Terminal Eng. João Thomé é o mais antigo da cidade de Fortaleza, e também aquele que possui a maior quantidade de linhas regulares: são 195 linhas de 35 empresas distintas. Estima-se que entre embarques e desembarques passem pelo local cerca de 10 mil viajantes, diariamente. A tabela que segue apresenta as viações que atuam neste terminal rodoviário; em função do grande número de destinos atendidos, em todo o Brasil,

foram explicitados na tabela apenas os destinos situados em um dos três polos componentes do presente estudo.

Tabela 2. Lista de empresas atuantes no Terminal Rodoviário Engenheiro João Thomé

Empresa	Destinos atendidos (nos polos turísticos)
Coopratrafce	
Cooptrater	Aracoiaba, Baturité, Capistrano, Itapiúna, Palmácia, Redenção
Eucatur	
Fretcar	Acarape, Aracoiaba, Aratuba, Baturité, Capistrano, Guaramiranga, Itapiúna, Mulungu, Pacoti, Palmácia, Redenção
Gontijo	Aracati, Carnaubal, Croatá, Guaraciaba do Norte, Ibiapina, São Benedito, Tianguá, Ubajara, Viçosa do Ceará
Guanabara	
Itapemirim	
Nacional	
Nordeste	
Penha	
Princesa dos Inhamuns	Guaraciaba do Norte
São Benedito	Aracati, Beberibe, Canoa Quebrada, Cascavel, Fortim, Icapuí
Transbrasil	Tianguá
Transbrasiliana	
Viação Tavares	

Fonte: Socicam, 2011

O Terminal Rodoviário Antonio Bezerra, por sua vez, foi inaugurado no ano 2000 como estrutura complementar ao antigo terminal rodoviário da cidade de Fortaleza. Em uma área de 1.700 m^2, abriga 61 linhas de 12 empresas distintas. A tabela que segue apresenta as viações que atuam neste terminal rodoviário; novamente, foram arrolados na tabela apenas os destinos situados em um dos três polos componentes do presente estudo.

Tabela 3. Lista de empresas atuantes no Terminal Rodoviário Antonio Bezerra

Empresa	Destinos atendidos (nos polos turísticos)
Gontijo	
Guanabara	Carnaubal, Croatá, Guaraciaba do Norte, Ibiapina, São Benedito, Tianguá, Ubajara, Viçosa do Ceará
Itapemirim	
Princesa dos Inhamuns	Guaraciaba do Norte
Transbrasiliana	
Viação Tavares	

Fonte: Socicam, 2011

Especificamente no caso da visitação ao Litoral Leste, o acesso deve ser feito a partir do Terminal Rodoviário Eng. João Thomé, principalmente pela empresa São Benedito, que detém a maior parte das linhas com destinos ao município deste polo.

2.1.4 Transporte urbano

A maior parte dos municípios turísticos do Polo Litoral Leste não possui sistema de transporte público regular. O transporte em geral é feito de forma clandestina ou em ônibus que servem a população rural até o núcleo urbano, porém, sem qualquer regularidade de horários.

2.2 Condições de infraestrutura

2.2.1 Sistema de abastecimento de água

Todos os municípios do Polo Litoral Leste apresentam sistema de tratamento e distribuição de água. No entanto, somente Aracati, Caucaia e Icapuí atendem mais de 90% dos domicílios urbanos, incluindo estabelecimentos residenciais, comerciais, industriais e públicos. Aquiraz e Pindoretama se destacam pelo baixo atendimento de domicílios (menos de 50% do total da área urbana) com água tratada. Somente Icapuí não tem seu abastecimento administrado pela CAGECE – Companhia de Água e Esgoto do Ceará; no caso deste município, a administração fica a cargo da gestão pública municipal.

2.2.2 Sistema de esgotamento sanitário

O sistema de esgotamento sanitário compreende a coleta e tratamento do esgoto sanitário de estabelecimentos urbanos. A estrutura de saneamento básico é de fundamental importância para a saúde pública e a sustentabilidade ecológica, na medida em que a coleta e tratamento de resíduos impedem o lançamento do esgoto *in natura* em cursos d'água e no mar.

No caso do Litoral Leste, o esgotamento sanitário dos municípios que compõem essa zona é muito deficiente. Os municípios com maiores índices são Aquiraz e Beberibe e, ainda assim, atendem somente 30% da população com sistema de esgotamento sanitário. Nos demais municípios, o nível de atendimento não chega a 10% da população; em muitos casos, não há qualquer sistema público de esgotamento sanitário estruturado no município.

A melhoria da estrutura de esgotamento sanitário se mostra de extrema importância para o Polo Litoral Leste, onde, além de gerar problemas ligados à saúde pública, um esgotamento sanitário deficiente pode prejudicar as condições de preservação ambiental e de desfrute de rios e mar para banhistas, destruindo áreas utilizadas como atrativo turístico e, como consequência, causando riscos à manutenção de uma das atividades econômicas mais importantes dessa área.

2.2.3 Limpeza urbana

Todos os municípios do Polo Litoral Leste possuem um sistema de coleta regular de resíduos sólidos, tanto na área urbana como em seus distritos e zona rural. Em geral, o serviço de coleta nas zonas urbanas é diário, enquanto nas demais áreas do município este serviço é intermitente. A taxa de atendimento populacional com serviço de coleta de resíduos sólidos é superior a 80% em todos os municípios.

No que diz respeito à disposição dos resíduos sólidos, somente Aquiraz, Caucaia, Eusébio e Icapuí acondicionam seus resíduos em aterros sanitários, com estrutura e licenciamento ambiental. Os demais municípios enviam seus resíduos para lixões a céu aberto. Alguns municípios ainda queimam parte dos resíduos ou enterram o lixo na zona rural, geralmente sem o devido licenciamento ambiental. A CACEGE disponibiliza coletores de material reciclável em todas as suas unidades; no entanto, não há registros sobre a coleta seletiva do lixo nos municípios do Litoral Leste.

2.2.4 Sistema de energia elétrica

No Polo Litoral Leste, o fornecimento de energia elétrica atinge, no mínimo, 80% dos estabelecimentos, rurais e urbanos. Os municípios com as maiores taxas de atendimento são Aracati e Icapuí, que já fornecem energia elétrica à totalidade de suas populações. O sistema de energia elétrica de toda a região é administrado pela COELCE – Companhia de Energia Elétrica do Ceará.

2.2.5 Sistema de comunicação

A operadora de telefonia fixa que atua nos municípios do Polo Litoral Leste, por meio de concessão fornecida pelo governo estadual, é a Telemar. O serviço de telefonia móvel está amplamente disponível em todos os municípios do polo; há boa cobertura de todas as operadoras de telefonia celular: TIM, Vivo, Oi e Claro.

Todos os municípios do Polo Litoral Leste estão contemplados pelo Projeto Cinturão Digital. Esse projeto, do Governo do Estado do Ceará, prevê a implantação de infraestrutura de transporte de dados em alta velocidade, através da instalação de redes de fibra óptica no estado.

2.2.6 Serviço de saúde

O sistema de saúde pública fornece atendimento à população dos municípios do Polo Litoral Leste pela disponibilização de hospitais e postos de saúde. Todos os municípios do polo possuem pelo menos um hospital público, além de diversos postos de saúde e clínicas de atendimentos especializados, que complementam o serviço prestado pelos hospitais. De modo geral, o serviço de saúde dos municípios do Litoral Leste propriamente dito não atendem casos de alta complexidade, os quais são encaminhados para Fortaleza. À parte de Fortaleza, apresenta destaque o município de Caucaia, que possui uma rede mais completa de serviços de saúde, composta por três hospitais, além dos postos de saúde.

2.2.7 Segurança Pública

Em termos de segurança pública, a maior parte dos municípios do polo possui pelo menos uma delegacia de Polícia Civil. No caso de municípios que não possuem delegacias civis ou militares, o serviço de segurança pública é realizado através de destacamentos policiais.

O serviço do Corpo de Bombeiros está concentrado nos quartéis de Aquiraz e Horizonte, que atendem todos os demais municípios da região leste do Ceará. O município de Caucaia possui um grupamento sob sua própria jurisdição.

3. Aquiraz

Fundada em 1699, Aquiraz foi a primeira Vila da Capitania e, ainda hoje, é conhecida como a primeira capital do Ceará. Em 2010, a população do município somava 72.628 habitantes distribuídos pela sede e mais sete distritos, em área total de 482km^2.

A atividade turística é uma das maiores fontes de divisas do município. Conforme dados da Secretaria Estadual de Turismo, o município conta com o segundo maior parque hoteleiro do Ceará, composto por 997 UHs e 2.811 leitos em estabelecimentos de diferentes categorias. Destaca-se também a presença de residências secundárias, devido à proximidade de Fortaleza.

Aquiraz tem o centro histórico mais relevante do Litoral Leste, com muitos imóveis datados dos séculos XVIII e XIX, tombados em esfera estadual e, em alguns casos, federal. Entretanto, a atratividade turística do município baseia-se em seus 36 quilômetros de praias, que atraem turistas de todo o Brasil e alguns estrangeiros, e no Beach Park, complexo turístico composto de parque aquático e dois resorts.

Nos limites do município encontram-se três Unidades de Conservação (UCs), a saber: Reserva Extrativista do Batoque (Federal), Reserva Ecológica Particular Lagoa Encantada e Corredor Ecológico do Rio Pacoti (Estadual), nenhuma delas abertas à visitação.

3.1 Condições de infraestrutura

O município de Aquiraz está localizado 37km a leste de Fortaleza e tem como principal acesso a CE-040, rodovia estadual que está sendo duplicada. Nos trechos mais próximos à capital e a Aquiraz, a duplicação já está concluída.

O município não dispõe de transporte público, contando apenas com um serviço de ônibus fretado pela Prefeitura Municipal, que faz o transporte da população dos distritos e zona rural à sede do município.

Apesar de ser um dos principais destinos turísticos do Ceará, o município apresenta uma baixa cobertura em termos de abastecimento de água tratada, inclusive comparativamente a outros municípios do polo; apenas 47% dos domicílios urbanos são atendidos. O serviço de esgotamento urbano também possui baixa cobertura, atingindo somente 22% dos domicílios.

No entanto, está em andamento uma obra de ampliação do sistema de abastecimento de água e esgotamento sanitário na área de Porto das Dunas, principal zona turística do município de Aquiraz. As obras, no valor aproximado de R$44 milhões, beneficiarão 15 mil habitantes, além

dos visitantes da área; apenas no Beach Park, contabilizam mais de um milhão de pessoas por ano.

Além disso, há um projeto de sistema de esgotamento sanitário e abastecimento de água para a área de Barra do Aquiraz, adjacente a Porto das Dunas, com previsão de término em 2016, que tem como objetivo atender a demanda de hotéis, resorts e condomínios de segunda residência que estão planejados para serem construídos na área.

Tabela 4. Sistema de abastecimento de água - Aquiraz

SISTEMA DE ABASTECIMENTO DE ÁGUA	
Ligações Reais:	3.738
Ligações Ativas:	3.276
Volume Produzido (m³):	723.901
Cobertura Urbana:	47,34%
Distribuição de Água/dia (m³)	
Total:	1.889
Tratada:	1.775
Não Tratada:	114

Fonte: IPECE – Perfil Básico Municipal, 2010

Tabela 5. Sistema de esgotamento sanitário - Aquiraz

SISTEMA DE ESGOTAMENTO SANITÁRIO	
Ligações Reais:	1.833
Ligaçõe Efetivas:	1.776
Cobertura Urbana:	22,41%

Fonte: IBGE – Pesquisa Nacional de Saneamento Básico, 2008

O município oferece serviço de coleta de lixo para 76% da população. Apesar de a totalidade da população ainda não ser atendida por esses serviços, a disposição dos resíduos sólidos coletados é feita em aterros sanitários com regulamentação ambiental, o que não é comum entre os municípios do polo.

Tabela 6. Limpeza urbana - Aquiraz

LIMPEZA URBANA	
População Atendida	
55.250	76,1%
Equipamentos Utilizados	
Carrinhos de Mão:	60
Caçamba:	2
Compactador:	3
Trator:	1
Caminhão:	0
Carroça:	1
Frequência da Coleta	
Diária	
Resíduos Produzidos	
72 toneladas/dia	
Destino dos Resíduos	
100% encaminhado para aterro sanitário	

Fonte: Secretaria das Cidades do Ceará/Plano de Saneamento Ambiental do Estado do Ceará

O sistema de fornecimento de energia para o município de Aquiraz atende a cerca de 80% dos estabelecimentos do município, tanto na zona urbana quanto na área rural, dentro das categorias de estabelecimentos residenciais, comerciais, industriais e rurais.

Tabela 7. Sistema de fornecimento de energia elétrica - Aquiraz

SISTEMA DE ENERGIA		
Consumidores	**Estabelecimentos**	**Consumo (mWh)**
Residenciais:	21.455	82.151
Comerciais:	1.218	9.860
Industriais:	36	13.272
Rurais:	2.189	26.711
A - Total de Estabelecimentos Eletrificados:		24.898
ESTABELECIMENTOS NO MUNICÍPIO SEGUNDO O IBGE		
Domicílios:		30384
Empresas:		970
B - Total de Estabelecimentos no Município		31354
Estabelecimentos Atendidos (A/B)		79,4%

Fonte: IPECE – Perfil Básico Municipal, 2010 / IBGE – Sinopse do Censo Demográfico, 2010

O sistema de saúde pública do município conta com um hospital, gerido pelo setor público, e postos de saúde. A estrutura disponível no município propicia um atendimento médico de até média complexidade. O município de Aquiraz possui um índice de 0,8 médico por mil habitantes.

Tabela 8. Serviço de saúde - Aquiraz

SERVIÇOS DE SAÚDE	
Hospitais	
Privados	0
Públicos	1
Postos de Saúde/Unidade Básica de Saúde	
17	
Clínica/Ambulatórios Especializados	
1	
Médicos/1000hab	0.8
Dentistas/1000hab	0,4
Leitos/1000hab	1,5

Fonte: IPECE – Perfil Básico Municipal, 2010

Em relação à segurança pública, não existem batalhões de Polícia Militar ou delegacias de Polícia Civil em Aquiraz. A segurança pública é realizada por destacamentos policiais, que são ampliados durante o período de alta temporada. O município possui um grupamento do Corpo de Bombeiros, que atende aos demais municípios da região.

Tabela 9. Segurança pública - Aquiraz

SEGURANÇA PÚBLICA	
Batalhões e Delegacias	
Delegacia de Polica Militar	0
Delegacia de Polica Civil	0
Corpo de Bombeiros	1
Guarda Municipal	1

Fonte: Secretaria de Segurança Pública do Estado do Ceará

O município de Aquiraz possui 80 escolas, das quais oito particulares, com um total de 19.890 alunos matriculados. A taxa de escolarização no Ensino Fundamental é ligeiramente superior à média estadual (98,7% e 94,2%, respectivamente); no entanto, a taxa de escolarização no Ensino Médio é significativamente inferior à média estadual (37,6% e 51,9%, respectivamente), denotando uma deficiência evidente no sistema educacional local.

Tabela 10. Educação - Aquiraz

EDUCAÇÃO	
Alunos matriculados	19.890
Escolas	80
Taxa escolarização - Ensino Fundamental	98,7%
Taxa escolarização - Ensino Médio	37,6%

Fonte: IPECE – Perfil Básico Municipal, 2010

3.2 Atrativos turísticos

Em relação aos atrativos turísticos, a oferta de Aquiraz é composta de atrativos naturais, atrativos histórico culturais e um parque temático. De oeste a leste são seis praias, respectivamente, Batoque, Barro Preto, Iguape, Presídio, Porto das Dunas e Prainha.

Na Praia de Porto das Dunas localiza-se o Beach Park, que engloba o Acqua Park – maior parque aquático da América Latina – e dois resorts. Estima-se que o complexo Beach Park receba mais de um milhão de visitantes por ano.

O atrativo cultural mais relevante é o Museu Sacro São José de Ribamar, mas merece destaque também o Mercado das Artes, a Igreja Matriz, a Casa do Capitão-Mor e o casario histórico, todos estes elementos dos séculos XVIII e XIX.

3.2.1 Praia do Batoque

3.2.1.1 Caracterização geral do atrativo

A Praia do Batoque é extensa e isolada por dunas e morros. Em seus arredores, encontram-se uma lagoa, manguezal e coqueirais. A praia é classificada como atração interessante (duas estrelas) pelo Guia Quatro Rodas 2011[1].

Figura 1. Praia do Batoque

Fonte: IPETURIS, 2011

3.2.1.2 Localização e acessibilidade

Embora esteja nos limites do município de Aquiraz, a Praia do Batoque é acessada por Pindoretama. São percorridos, pela CE-040, 17km desde o centro de Aquiraz até a entrada de Pindoretama, e mais 12km até a praia. Destes, os dois quilômetros iniciais são asfaltados, e os

[1]O Guia Quatro Rodas classifica as atrações em cinco níveis de interesse: 1 estrela, de algum interesse; 2 estrelas, interessante; 3 estrelas, muito interessante; 4 estrelas, não deixe de ir; 5 estrelas, vale a viagem.

restantes em estrada de terra bem aberta, com alguns buracos. Não foi registrada a passagem de ônibus urbanos municipais neste trajeto. O estacionamento de carros é realizado próximo às barracas de praia. Não há capacidade para muitos veículos, mas isso não parece ser um problema, mesmo na alta temporada, pois o fluxo de visitantes no local é pouco expressivo.

3.2.1.3 Sinalização

A estrada que dá acesso à Praia do Batoque é uma das pouquíssimas vias não asfaltadas do Litoral Leste que conta com sinalização até a praia. Não se trata de sinalização pública, e sim realizada por comerciantes locais. O risco de um visitante se perder é baixo, mas, de qualquer forma, a informação não é dada de forma padronizada. Na CE-040 e em Pindoretama há sinalização oficial indicando o percurso até a praia em quantidade suficiente e bom estado de conservação.

3.2.1.4 Condições do entorno

A Vila do Batoque é uma colônia de pescadores com casas simples. A iluminação pública restringe-se às ruas de acesso, não existindo na praia. Pelo caminho sinalizado, um pouco antes das barracas e da praia propriamente dita, chega-se a um ponto em que há uma pequena duna. A maioria dos turistas se arrisca a atravessar, por ser um trecho curto, mesmo não sendo recomendável para veículos de passeio de pequeno porte.

Alguns comerciantes e trabalhadores das barracas desejam que o asfalto (ou pelo menos um caminho de terra batida) chegue à praia, pois muitos deles trabalham no local, mas residem a pelo menos 8km de distância, enfrentando diariamente as dificuldades de acesso.

3.2.1.5 Equipamentos, serviços e infraestrutura

Apesar do relativo isolamento e do fluxo aparentemente baixo, há uma série de barracas de praia no local, todas elas muito simples. De acordo com um comerciante local, as barracas só abrem diariamente durante a alta temporada (meses de férias escolares). Nos demais períodos do ano, elas funcionam apenas aos finais de semana e feriados, até às 17 horas. Verificou-se a existência de uma pousada muito simples na praia; ademais dessas estruturas, há apenas um mercadinho no local.

3.2.1.6 Comercialização

A Praia do Batoque consta do site da Prefeitura Municipal de Aquiraz, com algumas informações simples e fotos. É citada em alguns mapas turísticos impressos, como o “Informa Tur”.

3.2.1.7 Nível de uso atual e potencial do atrativo[2]

Pode-se afirmar que a Praia do Batoque ainda tem baixo nível de uso, em função de seu isolamento e das condições de acesso. É possível aumentar a demanda para o local, desde que o acesso seja facilitado e que se criem vagas de estacionamento, pois não há muito espaço para isso nas proximidades das barracas.

3.2.1.8 Tipo de uso atual e potencial do atrativo

Verificou-se que o público que frequenta a Praia do Batoque é de renda média a baixa, e apenas passa o dia na praia. Não há estrutura para pernoite de uma grande quantidade de turistas, e os serviços disponíveis são de qualidade restrita. Embora Batoque seja uma praia tranquila e razoavelmente limpa, não tem atributos especiais, fazendo com que haja pouco estímulo para uma permanência maior no local.

3.2.1.9 Estrutura informativa e interpretativa

Não há qualquer estrutura informativa ou interpretativa sobre a praia no local.

3.2.1.10 Características da praia

A Praia do Batoque tem areia fina, clara e fofa. As ondas são fracas, e a cor predominante da água é verde, mesmo com sombra. Os ventos são fracos.

Toda a extensão da praia pode ser utilizada para banho, não havendo sinalização de restrição. Não se verificou a existência de atividades esportivas ou passeios em suas águas. Há manguezais e coqueiros, garantindo alguma beleza à paisagem, mas essas características não diferenciam a Praia do Batoque de outras praias do Litoral Leste.

Percebe-se algum acúmulo de lixo na areia, próximo às barracas, e não há cestos de coleta.

Há muitos barcos de pescadores na orla, e as barracas de praia são modestas; a maior parte delas conta com uma pequena construção em alvenaria e uma extensão em madeira e palha. Não há padronização nas construções.

---

[2] Entende-se por nível de uso atual, neste documento, o fluxo turístico recebido pelo atrativo, no presente, em contraposição a sua estrutura e características. Nível de uso potencial, por sua vez, refere-se à capacidade de absorção de fluxo turístico que poderia ser recebido pelo atrativo, frente ao aproveitamento máximo de suas estruturas e características. Idealmente o nível de uso atual e potencial deve ser quantitativo; no entanto, em função da escassez de informações disponíveis sobre o uso dos atrativos do polo, em diversas ocasiões foi necessário utilizar conceitos qualitativos para indicar o nível atual e potencial de uso.

3.2.1.11 Hierarquização do atrativo[3]

Tabela 11. Praia do Batoque – hierarquização do atrativo

CRITÉRIOS	ALTERNATIVAS			
	0	1	2	3
Potencial de Atratividade	☐NENHUM	☒BAIXO	☐MÉDIO	☐ALTO
Grau de uso atual	☐Fluxo turístico insignificante	☒ Pequeno fluxo	☐Média intensidade e fluxo	☐Grande fluxo
Representatividade	☐Nenhuma	☒ Elemento bastante comum	☐ Pequeno grupo de elementos similares	☐ Elemento singular, raro
Apoio local e comunitário	☐Nenhum	☒ Apoiado por uma pequena parte da comunidade	☐Apoio razoável	☐ Apoiado por grande parte da comunidade
Estado de conservação da paisagem circundante	☐Estado de conservação péssimo	☐ Estado de conservação regular	☒ Bom estado de conservação	☐ Ótimo estado de conservação
Infraestrutura	☐Inexistente	☒ Existente, porém em estado precário	☐ Existente, mas necessitando de intervenções/ melhorias	☐Existente e em ótimas condições
Acesso	☐Inexistente	☐ Em estado precário	☒ Existente, mas necessitando de intervenções/melhorias	☐ Em ótimas condições

Fonte: IPETURIS, 2011

A Praia do Batoque, em suma, tem baixo nível de atratividade, considerando suas características pouco diferenciadas em comparação com outras do Litoral Leste, os pequenos fluxos de turistas e a baixa qualidade ou mesmo inexistência de equipamentos importantes para a visitação.

[3] A hierarquização dos atrativos foi feita com base na metodologia de hierarquização de atrativos do Ministério do Turismo, reproduzida no Anexo 1 do Volume IV deste relatório (Estudo da Concorrência e Anexos).

3.2.2 Praia do Barro Preto

3.2.2.1 Caracterização geral do atrativo

A Praia do Barro Preto é reta, com coqueiros, vegetação e algumas dunas e arrecifes junto ao mar. Tem ondas médias e pouco movimento. É classificada com duas estrelas (*interessante*) pelo Guia Quatro Rodas 2011.

Figura 2. Praia do Barro Preto

Fonte: IPETURIS, 2011

3.2.2.2 Localização e acessibilidade

Acessada exclusivamente pela Praia do Iguape, fica a 22km do centro de Aquiraz, percorridos em estrada de pista simples, em bom estado de conservação. O estacionamento de carros se dá nas proximidades das barracas e num grande terreno vazio junto à praia. Não se constatou a existência de linhas municipais de ônibus até Barro Preto.

3.2.2.3 Sinalização

A sinalização até a praia é suficiente e está bem conservada. Uma vez em Barro Preto, não há sinalização das vias locais, o que não configura um problema, pois o caminho até a praia é intuitivo e os riscos de um visitante não encontra-la é muito pequeno.

3.2.2.4 Condições do entorno

As barracas em Barro Preto são de médio porte, e, além delas, há algum comércio nas redondezas; essas construções, no entanto, não interferem na paisagem. A urbanização e a própria ocupação da área é mais visível do que em Batoque; caracteriza-se pela simplicidade, sem sofisticação, se estendendo por várias quadras, com muitas casas de moradores locais e algumas de veraneio.

3.2.2.5 Equipamentos, serviços e infraestrutura

As condições de acesso garantem uma boa estrutura à Praia do Barro Preto, com ruas calçadas em pedra e com iluminação pública. Há um grande camping nesta praia, mas em condições de abandono no momento do trabalho de campo. Além dele, verificou-se a existência de algumas pousadas muito modestas e de um hotel de luxo recém inaugurado, o Carmel Charm Resort.

O local dispõe também de alguns serviços de apoio, como mercadinhos e borracharias.

Há muitas barracas de praia em Barro Preto e sua localização está sinalizada na chegada à vila.

3.2.2.6 Comercialização

A Praia do Barro Preto consta do site da Prefeitura Municipal de Aquiraz, com algumas informações simples e fotos. É citada em alguns mapas turísticos impressos, como o "Informa Tur".

3.2.2.7 Nível de uso atual e potencial do atrativo

É visível um fluxo de turistas na Praia do Barro Preto. As barracas na praia estavam com muitos clientes no momento do trabalho de campo, sem estarem lotadas, mas tratava-se de um dia útil. Pela beleza da praia e pelo fluxo observado no momento da visita, acredita-se que o local deva ter grande movimento nos finais de semana e na alta temporada. As características da praia permitem que esta comporte um grande movimento sem que haja prejuízo à qualidade da visitação; no entanto, deve haver um excesso de veículos nesses momentos e, à exceção das vagas demarcadas e cobertas junto às barracas, os carros param num grande terreno, em que não há controle do uso.

3.2.2.8 Tipo de uso atual e potencial do atrativo

Pode-se dizer que o público atual da praia é variado, de diferentes estratos. A permanência é curta, de menos de um dia, concentrada nas proximidades das barracas. A recente inauguração de um resort indica ser possível prever um tipo de uso com maior permanência no local, embora seja necessário o estímulo a outras atividades na praia, que atualmente não existem. De qualquer forma, há ambulantes circulando e guardadores de carros na área de estacionamento (atividades estas não regulamentadas), evidenciando haver fluxo suficiente para a manutenção dessas atividades.

3.2.2.9 Estrutura informativa e interpretativa

Não há qualquer estrutura informativa ou interpretativa sobre a praia no local.

3.2.2.10 Características da praia

A Praia do Barro Preto tem areia fina e clara com pequenos cristais escuros (daí sua denominação). A faixa de areia na maré baixa é grande e possibilita a acomodação de muitos turistas. As ondas são médias, e a cor predominante da água é verde, mesmo com sombra. Os ventos são fracos.

Não se verificou a existência de atividades esportivas ou passeios no local, e toda a extensão da praia pode ser utilizada para banho, não havendo restrições. Há manguezais e bastante vegetação, compondo uma paisagem bonita, não exatamente diferenciada, mas acima da média das cidades no entorno. Embora não existam cestos de coleta, não se verificou lixo na areia.

Uma grande quantidade de barracas de praia está à disposição dos visitantes. De modo geral, elas são de porte médio para grande, contando com uma construção em alvenaria e extensões em madeira e palha. Boa parte das barracas tem estacionamento com vagas cobertas por pequenas estruturas em palha. Como já citado, há alguns guardadores de carros junto a essas vagas e naquelas improvisadas no terreno em frente.

Figura 3. Vagas de estacionamento na Praia do Barro Preto

Fonte: IPETURIS, 2011

3.2.2.11 Hierarquização do atrativo

Tabela 12. Praia do Barro Preto - hierarquização do atrativo

CRITÉRIOS	ALTERNATIVAS			
	0	1	2	3
Potencial de Atratividade	☐NENHUM	☒BAIXO	☐MÉDIO	☐ALTO
Grau de uso atual	☐Fluxo turístico insignificante	☐ Pequeno fluxo	☒Média intensidade e fluxo	☐Grande fluxo
Representatividade	☐Nenhuma	☒ Elemento bastante comum	☐ Pequeno grupo de elementos	☐ Elemento singular, raro

			similares	
Apoio local e comunitário	☐Nenhum	☒ Apoiado por uma pequena parte da comunidade	☐Apoio razoável	☐ Apoiado por grande parte da comunidade
Estado de conservação da paisagem circundante	☐Estado de conservação péssimo	☐ Estado de conservação regular	☒ Bom estado de conservação	☐ Ótimo estado de conservação
Infraestrutura	☐Inexistente	☐ Existente, porém em estado precário	☒ Existente, mas necessitando de intervenções/ melhorias	☐Existente e em ótimas condições
Acesso	☐Inexistente	☐ Em estado precário	☒ Existente, mas necessitando de intervenções/melhorias	☐ Em ótimas condições

Fonte: IPETURIS, 2011

A Praia do Barro Preto, em suma, tem baixo nível de atratividade, considerando suas características pouco diferenciadas em comparação com outras do Litoral Leste, os fluxos de turistas apenas razoáveis e a baixa qualidade ou mesmo inexistência de equipamentos importantes para a visitação.

3.2.3 Praia do Iguape

3.2.3.1 Caracterização geral do atrativo

A Praia do Iguape tem águas calmas, dunas fixas próximas a um pequeno manguezal e dunas móveis próximas à orla. É classificada com duas estrelas (*interessante*) pelo Guia Quatro Rodas 2011.

Figura 4. Praia do Iguape

Fonte: IPETURIS, 2011

3.2.3.2 Localização e acessibilidade

Acessada pelas rodovias CE-040 e CE-453, ambas de pista simples em bom estado de conservação, a Praia do Iguape fica a 20km do centro de Aquiraz. Carros de passeio estacionam na rua próxima à praia, em frente ao Centro das Rendeiras. Não se verificou a circulação de ônibus municipais até a praia.

3.2.3.3 Sinalização

Placas em bom estado de conservação sinalizam o acesso à Praia do Iguape. Não há sinalização nas proximidades da praia.

3.2.3.4 Condições do entorno

Iguape é um distrito com vários estabelecimentos de alimentação e de hospedagem. Para chegar até ali é necessário atravessar vilas com casas simples e algumas mais trabalhadas, típicas de segunda residência. O local é tranquilo.

3.2.3.5 Equipamentos, serviços e infraestrutura

A oferta de serviços da Praia do Iguape é composta por uma série de barracas, pousadas, estabelecimentos de comércio turístico, como o Centro das Rendeiras, e alguns mercadinhos. Há iluminação nas vias públicas e na praia. Algumas ruas são calçadas, mas a maioria delas é de terra batida.

3.2.3.6 Comercialização

A Praia do Iguape consta do site da Prefeitura Municipal de Aquiraz, com algumas informações simples e fotos. É citada em alguns mapas turísticos impressos, como o “Informa Tur”.

3.2.3.7 Nível de uso atual e potencial do atrativo

Iguape é intensamente frequentada nos finais de semana, feriados e férias. Como a praia é relativamente extensa, não passa a sensação de superlotação, o que não se aplica à rua onde os veículos estacionam. Há potencial para um fluxo ainda maior de pessoas, não só pela beleza da praia, mas por haver alguma estrutura nas proximidades dela.

3.2.3.8 Tipo de uso atual e potencial do atrativo

Verificou-se a presença de público de diversas faixas de renda, chegando ao local em ônibus de excursão, carros populares e até carros de modelos mais caros e sofisticados. Na praia, além do banho de sol e de mar, verificou-se a prática de *sandboard* e *kitesurf*, embora não tenham sido localizados os prestadores de serviço responsáveis pela oferta dessas atividades. Há uma concentração maior de pessoas próxima às barracas, mas aqueles que preferem uma área mais tranquila podem caminhar para além da área ocupada pelo comércio.

A presença de pousadas indica que uma pequena parte do público atual já se hospeda na Praia do Iguape, mas certamente há a possibilidade de expansão dos negócios nesse setor.

3.2.3.9 Estrutura informativa e interpretativa

Não há qualquer estrutura informativa ou interpretativa sobre a praia no local.

3.2.3.10 Características da praia

A Praia do Iguape tem areia fina e clara, com ondas fracas e ventos médios. Suas águas são claras, sem uma tonalidade definida. Famosa por sua beleza natural, a praia é bastante frequentada, como já mencionado. Possui dunas fixas com densa vegetação, manguezal e dunas móveis próximas à praia. Há algumas bicas de água doce. Tem núcleo de pescadores e um ancoradouro.

Não se pode dizer que a Praia do Iguape é singular, pois apresenta muitas semelhanças com a do Barro Preto, por exemplo, mas está na média, considerando-se todo o Litoral Leste.

Toda sua extensão pode ser aproveitada para banho, e identifica-se a possibilidade de prática de esportes náuticos, como o kitesurf, sem prejuízo a outras atividades da praia. A grande quantidade de pessoas na água sugere que sua temperatura é agradável para todos os gostos.

As barracas de praia são todas simples e de pequeno e médio porte. Nenhum desses estabelecimentos foi citado no Guia Quatro Rodas 2011, mas atendem com alguma qualidade o fluxo existente de turistas.

3.2.3.11 Hierarquização do atrativo

Tabela 13. Praia de Iguape - hierarquização do atrativo

CRITÉRIOS	ALTERNATIVAS			
	0	1	2	3
Potencial de Atratividade	☐ NENHUM	☒ BAIXO	☐ MÉDIO	☐ ALTO
Grau de uso atual	☐ Fluxo turístico insignificante	☐ Pequeno fluxo	☒ Média intensidade e fluxo	☐ Grande fluxo
Representatividade	☐ Nenhuma	☒ Elemento bastante comum	☐ Pequeno grupo de elementos similares	☐ Elemento singular, raro
Apoio local e comunitário	☐ Nenhum	☒ Apoiado por uma pequena parte da comunidade	☐ Apoio razoável	☐ Apoiado por grande parte da comunidade
Estado de conservação da paisagem circundante	☐ Estado de conservação péssimo	☐ Estado de conservação regular	☒ Bom estado de conservação	☐Ótimo estado de conservação
Infraestrutura	☐ Inexistente	☐ Existente, porém em estado precário	☒ Existente, mas necessitando de intervenções/ melhorias	☐ Existente e em ótimas condições
Acesso	☐ Inexistente	☐ Em estado precário	☒ Existente, mas necessitando de intervenções/ melhorias	☐ Em ótimas condições

Fonte: IPETURIS, 2011

A Praia de Iguape, em suma, tem baixo nível de atratividade, considerando suas características pouco diferenciadas em comparação com outras do Litoral Leste, os fluxos de turistas apenas razoáveis e a baixa qualidade equipamentos importantes para a visitação.

3.2.4 Praia do Presídio

3.2.4.1 Caracterização geral do atrativo

Reta e de águas calmas, a Praia do Presídio é contígua à do Iguape, sendo inclusive acessada por esta. A paisagem é composta por coqueiros e cajueiros. Foi contemplada com três estrelas (*muito interessante*) pelo Guia Quatro Rodas 2011, a única na cidade de Aquiraz com essa classificação.

Figura 5. Praia do Presídio

Fonte: IPETURIS, 2011

3.2.4.2 Localização e acessibilidade

Acessada por Iguape, ou seja, fazendo uso das estradas CE-040 e CE-453 a partir de Aquiraz e, em seguida, de vias locais, a Praia do Presídio fica a 22km do centro de Aquiraz e a cerca de cinco quilômetros de Iguape. Carros de passeio estacionam nas ruas próximas à praia, onde há várias pousadas e barracas. Não se verificou a circulação de ônibus municipais.

3.2.4.3 Sinalização

Placas em bom estado de conservação sinalizam o acesso à Praia do Presídio. Uma vez na praia, não há sinalização na vila, mas isso não configura um complicador para os turistas, pois se chega à praia de forma intuitiva.

3.2.4.4 Condições do entorno

A vila onde fica a Praia do Presídio é bastante movimentada e tem muitas construções, com boa oferta de hospedagem e de alimentação. Há casas simples e algumas mais requintadas, características de segunda residência. À exceção da presença dos turistas, é uma calma comunidade de pescadores.

3.2.4.5 Equipamentos, serviços e infraestrutura

Compõem a oferta de serviços da Praia do Presídio algumas barracas de praia, várias pousadas (algumas com mais de um pavimento) e pequenos estabelecimentos de comércio turístico. Há iluminação nas vias públicas, mas nenhuma na praia. A maioria das ruas próximas são calçadas com pedras, facilitando o acesso de automóvel.

3.2.4.6 Comercialização

A Praia do Presídio consta do site da Prefeitura Municipal de Aquiraz, com algumas informações simples e fotos. É citada em alguns mapas turísticos impressos, como o "Informa Tur".

3.2.4.7 Nível de uso atual e potencial do atrativo

A Praia do Presídio tem fluxo intenso de pessoas nos finais de semana, feriados e férias. Como é relativamente extensa e tem larga faixa de areia mesmo na maré alta, não passa a sensação de superlotação. No entanto, as áreas ao seu redor têm tráfego confuso, pois o estacionamento é realizado nas estreitas ruas do local. Há potencial para um fluxo ainda maior de pessoas, não só pela beleza da praia, mas também por já haver alguma estrutura para visitação.

3.2.4.8 Tipo de uso atual e potencial do atrativo

Pode-se dizer que o público desta praia é diversificado. Além do banho de sol e de mar, existe a prática do kitesurf. Há uma concentração maior de pessoas próxima às barracas, mas é possível ficar mais isolado, caminhando-se alguns metros.

Além dos excursionistas, fica bastante claro que uma parte significativa (embora não a maioria) do público atual se hospeda no local, não só pela presença e dimensão das pousadas, mas também pela própria beleza da praia. De qualquer forma, certamente há a possibilidade de ampliação da oferta de equipamentos turísticos.

Além disso, pela quantidade de turistas, pode-se investir na diversificação das atividades existentes. O Hotel Jangadeiro, por exemplo, tem área de lazer aberta a não hóspedes por uma taxa diária (*day use*), e parece viável que os meios de hospedagem mantenham seus restaurantes abertos ao público, como já acontece com alguns.

3.2.4.9 Estrutura informativa e interpretativa

Não há qualquer estrutura informativa ou interpretativa sobre a praia no local.

3.2.4.10 Características da praia

A Praia do Presídio não tem sombra, mas tem uma larga faixa de areia fina e branca para usufruto dos visitantes, além de águas com tonalidade esverdeada e temperatura agradável. Há alguns coqueiros e cajueiros na paisagem.

Tanto a areia como a água são limpas e sem restrições de uso. Como mencionado, é uma praia reta e contígua a outras, mas particularmente mais bonita.

Os estabelecimentos de alimentação da Praia do Presídio não são citados pelo Guia Quatro Rodas 2011, entretanto, atendem com qualidade mínima seus atuais visitantes.

3.2.4.11 Hierarquização do atrativo

Tabela 14. Praia do Presídio - hierarquização do atrativo

CRITÉRIOS	ALTERNATIVAS			
	0	1	2	3
Potencial de Atratividade	☐ NENHUM	☐ BAIXO	☒ MÉDIO	☐ ALTO
Grau de uso atual	☐ Fluxo turístico insignificante	☐ Pequeno fluxo	☒ Média intensidade e fluxo	☐ Grande fluxo
Representatividade	☐ Nenhuma	☐ Elemento bastante comum	☒ Pequeno grupo de elementos similares	☐ Elemento singular, raro
Apoio local e comunitário	☐ Nenhum	☐ Apoiado por uma pequena parte da comunidade	☒ Apoio razoável	☐ Apoiado por grande parte da comunidade
Estado de conservação da paisagem circundante	☐ Estado de conservação péssimo	☐ Estado de conservação regular	☒ Bom estado de conservação	☐ Ótimo estado de conservação
Infraestrutura	☐ Inexistente	☐ Existente, porém em estado precário	☒Existente, mas necessitando de intervenções/ melhorias	☐ Existente e em ótimas condições
Acesso	☐ Inexistente	☐ Em estado precário	☒ Existente, mas necessitando de intervenções/ melhorias	☐ Em ótimas condições

Fonte: IPETURIS, 2011

A Praia do Presídio, em suma, tem médio nível de atratividade, pois tem alguns elementos singulares de beleza, um fluxo consistente de turistas e equipamentos turísticos diversos de algum porte e relevância.

3.2.5 Prainha

3.2.5.1 Caracterização geral do atrativo

A Prainha tem areia fina e clara, com ondas que atraem alguns surfistas. Há uma vila de pescadores na foz do Rio Catu. Ao longo da orla, há hotéis e casas de veraneio. A praia é famosa pelas rendeiras de bilro e labirinto. É classificada com duas estrelas (*interessante*) na edição 2011 do Guia Quatro Rodas.

Figura 6. Prainha

Fonte: IPETURIS, 2011

3.2.5.2 Localização e acessibilidade

É possível acessar a Prainha por várias vias: partindo-se da Praia do Presídio, por uma via local (5km); por Aquiraz, via CE-207 (6km); ou vindo da Praia de Porto das Dunas, pela CE-025 (5km). Uma vez na Prainha, não há dificuldade para realizar os deslocamentos internos.

Segundo informações coletadas em campo, há uma linha de ônibus urbano municipal que atende a Prainha, mas isso não se verificou durante o trabalho de campo.

Como há uma avenida passando por trás das barracas de praia, não é difícil encontrar locais para estacionar veículos pequenos. Algumas barracas disponibilizam vagas cobertas.

3.2.5.3 Sinalização

Todas as possibilidades de acesso listadas no item anterior são bem sinalizadas. Deve-se ressaltar que, a exemplo de outras localidades no Litoral Leste, algumas placas foram pichadas ou avariadas. Felizmente, tanto seguindo à direita (inscrição original) como à esquerda (inscrição posterior) é possível chegar à Prainha. Na primeira possibilidade, chega-se ao Centro de Rendeiras e a uma vila maior. Na segunda, chega-se até mais rápido à praia em si e a algumas pousadas, mas se trata de uma área menos ocupada pelos turistas.

Figura 7. Placa de acesso à Prainha, com seta pichada

Fonte: IPETURIS, 2011

3.2.5.4 Condições do entorno

A Prainha tem uma densidade mais alta que as demais praias analisadas anteriormente, ficando atrás apenas da Praia de Porto das Dunas, dentre aquelas localizadas no município de Aquiraz. Há alguns condomínios, que não chegam a tirar a tranquilidade do local.

3.2.5.5 Equipamentos, serviços e infraestrutura

Trata-se do segundo maior núcleo de meios de hospedagem e de alimentação do município. Há estabelecimentos para públicos variados, embora somente aqueles que atendem públicos de maior renda mereçam destaque, e são exatamente os listados no Guia Quatro Rodas 2011. As barracas ocupam boa parte da orla da praia, e algumas são de grande porte e com boa estrutura de atendimento. Além destes, o Centro de Rendeiras é parada quase obrigatória para aqueles que passam pela Prainha, e ao redor há alguns outros serviços de apoio ao turista, como borracharias, posto de gasolina e mercadinhos.

A Prainha, embora tenha algumas ruas de terra e grandes terrenos abertos com vegetação baixa ou mesmo com dunas, é um distrito com bom índice de urbanização. Em boa parte, as ruas são asfaltadas ou pavimentadas com paralelepípedos, além de terem iluminação pública. Na praia em si não há iluminação.

Deve-se destacar, na Praia de Marambaia (que na verdade é uma extensão da Prainha), a existência do condomínio Aquiraz Riviera, ainda em construção. Segundo os materiais de divulgação do empreendimento, o mesmo será uma verdadeira “cidade turística”, com casas, apartamentos, lojas, shopping center, hotéis e outros serviços. Nele, o Hotel Dom Pedro Laguna (item 3.3.4), inaugurado há menos de um ano, se destaca e corrobora a vocação local para hotéis e resorts de grande porte.

Figura 8. Condomínio Aquiraz Riviera

Fonte: IPETURIS, 2011

3.2.5.6 Comercialização

A Prainha faz parte de uma série de roteiros das operadoras de receptivo de Fortaleza, além de ser o ponto de partida ou passagem de alguns passeios de bugue. Além disso, consta do site da Prefeitura Municipal de Aquiraz, com algumas informações simples e fotos. É citada em alguns mapas turísticos impressos, como o "Informa Tur".

3.2.5.7 Nível de uso atual e potencial do atrativo

A Prainha é bastante frequentada, tanto por excursionistas como por turistas. Nota-se uma predominância de um público de classe média, embora a proximidade com Fortaleza permita o acesso a pessoas de menor renda. Não se percebe a superlotação, pois a praia é extensa e tem larga faixa de areia. Pela quantidade de terrenos disponíveis (a ver apenas restrições legais, pois estão muito próximos a dunas e da foz do Rio Catu) e mesmo pela infraestrutura instalada, pode-se dizer que há um bom potencial para novos negócios em turismo e, obviamente, para o aumento do fluxo de visitantes ao local.

3.2.5.8 Tipo de uso atual e potencial do atrativo

Não se verificou a existência de atividades náuticas na Prainha, à exceção do surfe e dos passeios de bugue, já citados, por trechos delimitados. O uso local está majoritariamente concentrado no banho de sol e de mar.

Embora não seja possível precisar em números, pode-se dizer que, do público que se vê na Prainha, há tanto excursionistas, em geral hospedados em Fortaleza, como turistas instalados nos meios de hospedagem locais e nas residências secundárias dos condomínios. Em ambos os casos, é possível prever uma expansão da demanda, com a instalação de novos empreendimentos no local e mesmo nas praias vizinhas.

3.2.5.9 Estrutura informativa e interpretativa

Não há qualquer estrutura informativa ou interpretativa sobre a praia no local.

3.2.5.10 Características da praia

A Prainha tem areia clara, branca e fofa, com uma larga faixa até o mar, mesmo na maré alta. A existência de ondas atrai surfistas e a temperatura da água é muito agradável para banho. A cor desta é levemente esverdeada.

É uma praia limpa, que não passa a sensação de lotação, mesmo nos picos de movimento. Podem-se aproveitar tanto as cercanias das barracas, muitas estruturadas e de grande porte, como as áreas mais livres da praia, sem grandes dificuldades. Seu diferencial está justamente na disponibilidade de espaço livre e sensação de liberdade, mais do que pela existência de atributos naturais singulares.

O comércio local, razoavelmente desenvolvido, atrai públicos diversificados, e devem-se destacar os trabalhos em renda de bilro e em labirinto, que podem ser adquiridos no Centro de Rendeiras e nas próprias barracas.

3.2.5.11 Hierarquização do atrativo

Tabela 15. Prainha - hierarquização do atrativo

CRITÉRIOS	ALTERNATIVAS			
	0	1	2	3
Potencial de Atratividade	☐ NENHUM	☐ BAIXO	☒ MÉDIO	☐ ALTO
Grau de uso atual	☐ Fluxo turístico insignificante	☐ Pequeno fluxo	☒ Média intensidade e fluxo	☐ Grande fluxo
Representatividade	☐ Nenhuma	☐ Elemento bastante comum	☒ Pequeno grupo de elementos similares	☐ Elemento singular, raro
Apoio local e comunitário	☐ Nenhum	☐ Apoiado por uma pequena parte da comunidade	☒ Apoio razoável	☐ Apoiado por grande parte da comunidade
Estado de conservação da paisagem circundante	☐ Estado de conservação péssimo	☐ Estado de conservação regular	☒ Bom estado de conservação	☐ Ótimo estado de conservação
Infraestrutura	☐ Inexistente	☐ Existente, porém em estado precário	☒ Existente, mas necessitando de intervenções/ melhorias	☐Existente e em ótimas condições
Acesso	☐ Inexistente	☐ Em estado precário	☒ Existente, mas necessitando de intervenções/	☐ Em ótimas condições

			melhorias	

Fonte: Ipeturis, 2011

A Prainha, em suma, tem médio nível de atratividade, pois apresenta amplo espaço para aproveitamento pelos visitantes, um fluxo consistente e diversificado de turistas e equipamentos turísticos diversos de algum porte e relevância, com boas pousadas e serviços de alimentação.

3.2.6 Praia de Porto das Dunas

3.2.6.1 Caracterização geral do atrativo

Ocupada por grandes hotéis e resorts, Porto das Dunas é uma praia reta, extensa, com trechos desertos. Tem ondas fortes, que atraem surfistas, e várias dunas, compondo uma paisagem interessante. Foi classificada com duas estrelas (*interessante*) pelo Guia Quatro Rodas 2011.

Figura 9. Praia de Porto das Dunas

Fonte: IPETURIS, 2011

3.2.6.2 Localização e acessibilidade

A praia pode ser acessada de três formas: a partir do centro de Aquiraz (10km), por rodovias de pista simples em bom estado de conservação; a partir de Fortaleza (23km), pela CE-040 e pela CE-025, sendo que a primeira está em processo de duplicação, com obras e desvios em vários pontos; e pela Prainha, em via local, num percurso de 3km.

Além dos veículos pequenos, há linha de ônibus a partir do centro de Aquiraz, mas sua frequência é muito baixa, segundo trabalhadores. Por conta disso, a maioria dos empregados dos estabelecimentos utiliza ônibus fretados. Verificou-se que pouquíssimos turistas chegam a Porto das Dunas por transporte coletivo, exceção feita aos táxis.

Nas proximidades do Beach Park, há um estacionamento pago, que pode ser utilizado por visitantes do complexo e pelos demais turistas. Ele parece não comportar a quantidade de veículos que chega durante a alta temporada, mas de qualquer forma é possível estacionar os automóveis nas ruas de Porto das Dunas.

3.2.6.3 Sinalização

Todas as formas de acesso citadas no item anterior estão bem sinalizadas. Entretanto, uma vez em Porto das Dunas, a sinalização é insuficiente ou inexistente. Como há prédios altos e muito parecidos, é fácil se perder nas ruas, que ou ainda não têm nomes ou tem indicações como "Rua Local 25", numeração que não segue qualquer lógica com as vias paralelas ou transversais. Durante o trabalho de campo, alguns estabelecimentos não foram encontrados pelos endereços, e, no caso de pontos menos conhecidos, nem mesmo moradores e trabalhadores locais souberam informar a localização, tornando impossível a visita.

3.2.6.4 Condições do entorno

A Praia de Porto das Dunas é uma das poucas no Litoral Leste totalmente loteadas e com ocupação razoavelmente controlada. O sucesso do Beach Park estimulou a construção de outros grandes hotéis e de muitos condomínios, o que poderá levar o local a ter uma paisagem parecida com tradicionais destinos de praia de outros estados do Brasil, embora neste caso esteja havendo o cuidado de não se construir prédios altos muito próximos à orla.

3.2.6.5 Equipamentos, serviços e infraestrutura

Hotéis e resorts de luxo são comuns em Porto das Dunas, e muitos deles dão acesso direto à praia. Isso fez com que os estabelecimentos mais simples, como as barracas, simplesmente deixassem de existir no local. Os restaurantes concentram-se na CE-025, e alguns estão inclusive listados no Guia Quatro Rodas 2011.

Apesar de ser a praia com o maior número de leitos em Aquiraz, não se pode dizer que a vila de Porto das Dunas oferece serviços diversificados. Apesar da existência de um shopping center (na verdade, uma pequena galeria de lojas de alimentação) e de alguns estabelecimentos menores, como lanchonetes e pousadas, os serviços disponíveis em Porto das Dunas são restritos. Há oferta de passeios de bugue e, segundo o site da Prefeitura Municipal, é possível contratar passeios de ultraleve e equipamentos náuticos, embora isso não tenha se verificado durante o trabalho de campo.

Há poucos moradores permanentes em Porto das Dunas, o que pode ser explicado exatamente pela construção dos resorts e dos condomínios, o que acaba acentuando a falta de

diversificação dos serviços, pois, pelas entrevistas realizadas, os suprimentos que abastecem o comércio local vêm diretamente de Fortaleza.

Com relação à infraestrutura, deve ser mencionada a condição viária ruim no local. Há somente duas vias pavimentadas: a que sai da CE-025 e vai até o Hotel Beach Park Suites, e a que liga os três empreendimentos da rede Beach Park, supostamente chamada de Rua Porto das Dunas.

Embora o loteamento tenha sido executado, as ruas demarcadas são estreitas na frente do Beach Park. Neste local presenciaram-se, em baixa temporada e num dia nublado, conflitos entre carros trafegando nos dois sentidos, além daqueles estacionados junto à guia. É possível prever que, quando os prédios de condomínios vizinhos estiverem todos funcionando e também na alta temporada, o deslocamento no local seja caótico.

Figura 10. Via estreita de mão dupla entre o Beach Park e os condomínios

Fonte: IPETURIS, 2011

As demais vias, embora mais largas ou até duplicadas, ainda são de terra, muito esburacadas e que ficam repletas de poças em dias de chuva, pois não há galerias de escoamento.

Figura 11. Ruas alagadas em Porto das Dunas

Fonte: IPETURIS, 2011

3.2.6.6 Comercialização

A Praia de Porto das Dunas faz parte de diversos roteiros das operadoras de receptivo de Fortaleza, além de ser o ponto de partida ou passagem de alguns passeios de bugue. Por conta do Beach Park, tornou-se um destino nacionalmente conhecido. Além disso, consta do site da Prefeitura Municipal de Aquiraz, com algumas informações simples e fotos. É citada em alguns mapas turísticos impressos, como o "Informa Tur".

3.2.6.7 Nível de uso atual e potencial do atrativo

Como os resorts e condomínios contam como sua própria área de lazer (incluindo grandes piscinas), o nível de uso da praia em si é relativamente baixo. Contribui para isso a existência de ondas fortes, o que acaba afastando justamente o tipo de público mais frequente em Porto das Dunas: famílias com crianças.

Mesmo assim, a existência de pousadas e de residências secundárias pode estimular um uso maior da praia, e há um ótimo potencial para expansão da demanda, desde que se resolvam os problemas de circulação nas vias de Porto das Dunas, tendo em vista a extensão da Praia e da sua faixa de areia. Além disso, Porto das Dunas está próxima ao maior mercado emissor do Ceará (Fortaleza); mesmo na baixa temporada, muitos carros e ônibus de excursão podem ser vistos nos arredores dos empreendimentos, em especial do complexo Beach Park.

3.2.6.8 Tipo de uso atual e potencial do atrativo

O uso mais comum da Praia de Porto das Dunas é para o banho de sol e de mar. Os bugues circulam por caminhos que evitam as faixas em frente aos resorts. Pela força das ondas, não é possível estimular atividades náuticas de lazer, como caiaques, por exemplo.

Deve-se mencionar, ainda, que o fato do complexo Beach Park ocupar cerca de 700m da praia faz com que o livre acesso à areia seja dificultado, pois o turista ficaria longe dos poucos serviços disponíveis. Assim, é necessário criar vias de acesso à praia e estimular atividades comerciais em outros pontos, independentes do Beach Park.

3.2.6.9 Estrutura informativa e interpretativa

Não há qualquer estrutura informativa ou interpretativa sobre a praia no local.

3.2.6.10 Características da praia

A Praia de Porto das Dunas é reta e bastante extensa. Sua areia é fina e branca, com águas limpas e claras e ondas fortes. Há muitos trechos desertos, e dunas compõem a paisagem. Não

é uma praia diferenciada das demais do Litoral Leste, e sua relevância explica-se pela existência dos resorts, do Beach Park e dos condomínios.

3.2.6.11 Hierarquização do atrativo

Tabela 16. Praia de Porto das Dunas - Hierarquização do atrativo

CRITÉRIOS	ALTERNATIVAS			
	0	1	2	3
Potencial de Atratividade	☐ NENHUM	☐ BAIXO	☒ MÉDIO	☐ ALTO
Grau de uso atual	☐ Fluxo turístico insignificante	☐ Pequeno fluxo	☐ Média intensidade e fluxo	☒ Grande fluxo
Representatividade	☐ Nenhuma	☒ Elemento bastante comum	☐ Pequeno grupo de elementos similares	☐ Elemento singular, raro
Apoio local e comunitário	☐ Nenhum	☒ Apoiado por uma pequena parte da comunidade	☐ Apoio razoável	☐ Apoiado por grande parte da comunidade
Estado de conservação da paisagem circundante	☐ Estado de conservação péssimo	☐ Estado de conservação regular	☒ Bom estado de conservação	☐ Ótimo estado de conservação
Infraestrutura	☐ Inexistente	☐ Existente, porém em estado precário	☒ Existente, mas necessitando de intervenções/ melhorias	☐ Existente e em ótimas condições
Acesso	☐ Inexistente	☒ Em estado precário	☐ Existente, mas necessitando de intervenções/ melhorias	☐ Em ótimas condições

Fonte: IPETURIS, 2011

A Praia de Porto das Dunas, em suma, tem médio nível de atratividade, pois embora tenha como sua grande força a quantidade de serviços de hospedagem e a existência do Beach Park, sua atratividade não chega a ser de nível internacional, mesmo que alguns turistas estrangeiros visitem o local. O fluxo de turistas é permanente e enorme na alta temporada.

3.2.7 Acqua Park (Beach Park)

3.2.7.1 Caracterização geral do atrativo

O Beach Park, na verdade, é o nome do complexo composto pelo parque aquático e dois *resorts*. O parque aquático, isoladamente, chama-se Acqua Park, e é o maior de seu gênero na América Latina. São 19 brinquedos divididos entre atrações leves, moderadas e radicais. O atrativo recebeu quatro estrelas (*não deixe de ir*) na edição 2011 do Guia Quatro Rodas.

Figura 12. Acqua Park

Fonte: IPETURIS, 2011

3.2.7.2 Localização e acessibilidade

Localizado no centro da Praia de Porto das Dunas e do complexo Beach Park, o Acqua Park está a 5km do centro de Aquiraz e a 29km do centro de Fortaleza. É facilmente acessado por carro através de rodovias em bom estado de conservação.

3.2.7.3 Sinalização

A sinalização de acesso ao Beach Park nas rodovias é adequada. Uma vez em Porto das Dunas, o parque em si é facilmente reconhecível pela altura dos brinquedos, ainda que não haja uma sinalização diferenciando a entrada do Acqua Park com relação aos hotéis do complexo.

3.2.7.4 Condições do entorno

As ruas imediatamente próximas ao Acqua Park são pavimentadas, mas estreitas. Há muitos prédios de condomínios em construção, gerando muitos ruídos, que não chegam a incomodar uma vez dentro do parque. As demais ruas de Porto das Dunas, conforme já mencionado, são largas, mas em péssimas condições de conservação. Como o parque é totalmente fechado e murado, a interação (inclusive visual) do público com o que está no entorno é bastante restrita.

3.2.7.5 Equipamentos, serviços e infraestrutura

O Acqua Park conta, em seus limites, com restaurantes, lanchonetes, lojas de *souvenires*, ambulatório com médico e enfermeiros. Há acesso para pessoas portadoras de deficiência. O deslocamento entre os brinquedos do parque é feito a pé. Há muitas lixeiras e sanitários. Há alguma iluminação, embora o Acqua Park não funcione no período noturno.

No local há dois restaurantes: o Beach Grill, exclusivo para visitantes do atrativo, que serve no sistema buffet a quilo (R$52,90 por quilo); e o Beach Park Praia, que serve pratos variados, pesticos e lanches a visitantes e passantes.

3.2.7.6 Comercialização

O ingresso individual para o Acqua Park custa R$130 para adultos e R$120 para crianças até 12 anos de idade e acima de um metro de altura. Crianças que ainda não tenham atingido essa altura não pagam ingresso. O passaporte para três dias consecutivos custa R$169, e para sete dias seguidos custa R$179. Em qualquer uma dessas possibilidades, o ingresso dá direito ao uso de todos os brinquedos disponíveis. São aceitos todos os cartões de crédito e débito e dinheiro.

Não há visita guiada; a circulação, após a passagem pelas catracas, é livre. Há mapas em vários pontos do parque e muitos funcionários atuam como indicadores de direção.

Nos meses de julho, dezembro e janeiro, além de feriados prolongados, o Acqua Park abre diariamente, das 11h00 às 17h00. Nos demais meses, abre somente aos sábados e domingos, no mesmo horário.

O visitante pode fazer uso de um armário, mediante um depósito de R$25. Na saída, devolvendo a chave, R$20 voltam para o pagante.

Com relação aos diversos serviços de alimentação existentes no parque, o visitante registra suas compras num cartão de consumo, que é previamente carregado com créditos em dinheiro, em quantias livres. O que eventualmente sobrar no cartão de consumo é devolvido ao cliente. Nas lojas de *souvenires* e no restaurante da praia (antes das bilheterias) não é necessário utilizar o cartão de consumo.

Os ingressos para o Acqua Park são vendidos num shopping center e numa loja na Avenida Beira Mar em Fortaleza, em dois hotéis da Praia de Porto das Dunas e nas bilheterias do próprio parque. Os hóspedes dos dois resorts têm o ingresso incluído no valor das diárias ou dos pacotes, com passagem livre. Além disso, muitas agências de viagens, do Ceará e mesmo fora dele, vendem ingressos.

Anúncios publicitários do Beach Park estão nas principais revistas de turismo do Brasil, assim como em jornais de grande circulação. Muitas operadoras de turismo emissivo também comercializam pacotes com o Beach Park ou pelo menos o Acqua Park incluído.

3.2.7.7 Nível de uso atual e potencial do atrativo

O Acqua Park não tem uma capacidade máxima de público; o máximo que já se atingiu foi de 6.800 pessoas num único dia. A média, nos períodos de alta temporada, varia entre 3.500 e 3.600 pessoas por dia e, na baixa temporada, entre 1.500 e 2.000. Durante o dia, não há um momento de maior visitação. De modo geral, as pessoas procuram entrar no parque o mais cedo possível e ficar até o limite do horário de funcionamento, não havendo, portanto, uma permanência média claramente observável. Há filas na abertura do parque e longa espera nos brinquedos, particularmente na alta temporada.

A julgar pelos números fornecidos pelo parque, ainda é possível ampliar a demanda de visitantes no local, mas não se verificou se isso é necessário ou desejado pela administração.

3.2.7.8 Tipo de uso atual e potencial do atrativo

O público, como dito anteriormente, procura aproveitar o máximo possível de horas no Acqua Park. O público do parque é bastante eclético em termos de classes de renda e faixas etárias, predominando as famílias com crianças e adolescentes. Embora o valor do ingresso em si não possa ser considerado barato, o fato de ser comercializado em pacotes e até mesmo parcelado não impede o acesso de um público de classe média baixa.

Obviamente, os brinquedos mais radicais, como o Insano (toboágua com queda livre de 41 metros de altura) são mais procurados pelos jovens. Os pais de família e crianças concentram-se nas várias atrações leves.

Há riscos de acidentes, até pelas características de alguns brinquedos, mas observou-se um grande cuidado em fornecer instruções aos visitantes, tanto através de placas como pelos monitores de cada atração.

3.2.7.9 Estrutura informativa e interpretativa

Não há qualquer estrutura informativa ou interpretativa sobre a praia no local.

3.2.7.10 Características do Acqua Park

Criado em 1985, o Acqua Park passa continuamente por processos de expansão ou renovação dos brinquedos oferecidos, sempre dentro da área original, que está limitada pelos resorts do complexo.

O estabelecimento divide-se entre quatro atrações radicais (Insano, Kalafrio, Sarcófago e Esfinges), cinco atrações moderadas (Najas, Atlantis, Hupa & Hopa, Moréia Negra e ZumpTchibum) e dez atrações para família, mais leves (Acqua Circo, Maremoto, Ilha do

Tesouro, Cabana, Aquabismo, Tchibum, Arca de Noé, Correnteza Encantada, Acqua Show e Ramubrinká). São tobogãs com alturas e percursos variados, piscinas com ondas, piscina com correnteza percorrida em botes e brinquedos diversos em contato permanente com a água.

Por ser um parque com grande fluxo de crianças e jovens, há intenso uso de cores e de recursos de ambientação, como bonecos, placas, esculturas e outros elementos decorativos. É um ambiente moderno, sem excessos, adequado a um parque temático.

A água das piscinas tem temperatura agradável, sem ser aquecida, e refresca o calor que faz no local, mesmo em dias nublados. A conservação dos brinquedos e das vias de circulação é boa, assim como a limpeza desses e dos demais espaços (sanitários, vestiários e de alimentação). Alguns detalhes poderiam receber uma nova pintura ou manutenção, mas isso não chega a comprometer a experiência do parque, que é efetivamente muito interessante.

O Acqua Park é, sem dúvida, o "coração" e a principal atração do complexo Beach Park, e faz jus à fama conquistada no mercado de viagens e lazer e à classificação obtida no Guia Quatro Rodas.

3.2.7.11 Hierarquização do atrativo

Tabela 17. Acqua Park (Beach Park) - hierarquização do atrativo

CRITÉRIOS	ALTERNATIVAS			
	0	1	2	3
Potencial de Atratividade	☐ NENHUM	☐ BAIXO	☒ MÉDIO	☐ ALTO
Grau de uso atual	☐ Fluxo turístico insignificante	☐ Pequeno fluxo	☐ Média intensidade e fluxo	☒ Grande fluxo
Representatividade	☐ Nenhuma	☐ Elemento bastante comum	☐ Pequeno grupo de elementos similares	☒ Elemento singular, raro
Apoio local e comunitário	☐ Nenhum	☒ Apoiado por uma pequena parte da comunidade	☐ Apoio razoável	☐ Apoiado por grande parte da comunidade
Estado de conservação da paisagem circundante	☐ Estado de conservação péssimo	☐ Estado de conservação regular	☒ Bom estado de conservação	☐ Ótimo estado de conservação
Infraestrutura	☐ Inexistente	☐ Existente, porém em estado precário	☒ Existente, mas necessitando de intervenções/ melhorias	☐ Existente e em ótimas condições
Acesso	☐ Inexistente	☐ Em estado precário	☒ Existente, mas necessitando de intervenções/ melhorias	☐ Em ótimas condições

Fonte: IPETURIS, 2011

O Acqua Park, em suma, tem médio nível de atratividade, pois o número de turistas estrangeiros é baixo. Por outro lado, o fluxo de turistas nacionais é enorme o ano inteiro, é o melhor parque aquático do país e tem uma boa oferta de serviços em suas dependências.

3.2.8 Museu Sacro São José de Ribamar

3.2.8.1 Caracterização geral do atrativo

O Centro Histórico de Aquiraz, composto pela Igreja Matriz São José de Ribamar, pelo Mercado das Artes (antigo Mercado das Carnes), pela residência do Capitão-Mor e, finalmente, pelo Museu Sacro São José de Ribamar, é o único do Litoral Leste citado pelo Guia Quatro Rodas 2011, e classificado com duas estrelas (*interessante*). É composto de edificações do século XVIII que remontam a época em que Aquiraz foi sede da Capitania do Ceará.

O acesso ao Museu Sacro é gratuito, sendo que o local funciona de terça a sábado, das 08h00 às 17h00. É mantido pela Secretaria de Cultura do Estado do Ceará, com recursos próprios e com captação de patrocínios, no caso das reformas e das exposições temporárias.

Figura 13. Museu Sacro São José de Ribamar

Fonte: IPETURIS, 2011

3.2.8.2 Localização e acessibilidade

O Museu Sacro situa-se no centro da cidade de Aquiraz, próximo à Prefeitura e a outros serviços públicos municipais. Chega-se ao local de carro e em ônibus urbanos municipal. É possível estacionar gratuitamente na Praça da Matriz. As ruas são todas calçadas com paralelepípedos ou cobertas por asfalto.

3.2.8.3 Sinalização

A sinalização de acesso ao Museu Sacro é muito boa, com várias placas no perímetro urbano de Aquiraz.

3.2.8.4 Condições do entorno

Apesar de ser o centro de Aquiraz, é um local muito tranquilo, assemelhando-se a uma cidade do interior. Não há prédios altos, e sim estabelecimentos comerciais simples, além de muitas residências. Não há sinais de pobreza extrema ou pedintes nas ruas próximas ao atrativo.

3.2.8.5 Equipamentos, serviços e infraestrutura

Há um pequeno balcão de recepção, onde se podem adquirir alguns livros. Também há sanitários em bom estado de conservação no local; essas são as únicas estruturas além das salas de exposição propriamente ditas.

O Museu Sacro é abastecido pela rede de água da CAGECE e, segundo o responsável entrevistado, a água é de boa qualidade.

3.2.8.6 Comercialização

A entrada no museu é gratuita, e é possível agendar uma visita guiada para grupos de até 30 pessoas, também gratuita. A visita dura cerca de meia hora, mas pode se estender um pouco, dependendo das demandas de informações solicitadas pelos grupos. Além do próprio museu, não há outros pontos de divulgação do atrativo.

3.2.8.7 Nível de uso atual e potencial do atrativo

O museu recebe cerca de 700 visitantes por mês, ou seja, entre 30 e 40 por dia, considerando aí o público pedagógico. A maior parte das visitas se dá no período da manhã, de forma regular durante o ano, com exceção dos períodos de férias, quando o fluxo cai – já que uma parte importante do fluxo do atrativo é formada por escolares.

A capacidade ideal do atrativo é de cerca de 30 pessoas por piso. Atualmente, o piso superior ainda não está em uso após as reformas.

Pode-se dizer que o museu está subutilizado, mas torná-lo mais frequentado, principalmente pelos turistas, é uma tarefa aparentemente árdua, pois as operadoras não incluem em seus roteiros a passagem pelo centro histórico de Aquiraz e não há o hábito de se relacionar a visita às praias com a observação de bens histórico-culturais. Além disso, o museu não é um equipamento com diferenciais suficientes, em termos de características construtivas ou acervo, para atrair um público visitante por si só.

3.2.8.8 Tipo de uso atual e potencial do atrativo

As visitas ao Museu Sacro podem ser individuais ou em grupo, podendo ou não ser guiadas. Como já citado, o público majoritário é composto de grupos de estudantes. São visitas com um caráter eminentemente estudantil, para obtenção de conteúdos relacionados a diversas disciplinas escolares.

Pode-se estimular a visitação de outros tipos de grupos, como as excursões de terceira idade, pois são indivíduos com mais tempo disponível na viagem. Nesse sentido, é importante a parceria com as operadoras de receptivo.

3.2.8.9 Estrutura informativa e interpretativa

Há pequenas identificações nas peças expostas, além de placas com explicações sobre momentos específicos da história local e do Brasil. Toda a sinalização está em língua portuguesa, o que não constitui um problema atualmente, pois o número de estrangeiros que passa pelo local é muito pequeno.

3.2.8.10 Características do museu

Antiga Casa de Câmara e Cadeia, construída em 1742 e transformada em museu em 1967, o Museu Sacro São José de Ribamar foi o primeiro do tema no Ceará. Tem um acervo interessante, ainda que atualmente boa parte deste não esteja em exposição, por conta de reformas e intervenções realizadas no prédio até o final de 2010.

Está em boas condições de manutenção e limpeza, além de ter bons painéis explicativos. Permite o acesso de pessoas com dificuldades de locomoção, e tem elevador para o piso superior.

O museu recebe diariamente grupos de estudantes de Aquiraz e outros municípios cearenses, sendo este o principal público a visitar o local.

Em conjunto com a Igreja Matriz São José de Ribamar, o Mercado das Artes (antigo Mercado das Carnes) e a residência do Capitão-Mor, forma o único conjunto histórico de alguma relevância dentre os municípios do Litoral Leste. Não se pode dizer que seja uma oferta que complementaria a visitação às praias ou que seja diferenciada a ponto de estimular fluxos turísticos, mas tem algum apelo para visitação local, por compor o centro da primeira capital do estado do Ceará.

3.2.8.11 Hierarquização do atrativo

Tabela 18. Museu Sacro São José de Ribamar - hierarquização do atrativo

CRITÉRIOS	ALTERNATIVAS			
	0	1	2	3
Potencial de Atratividade	☒NENHUM	☐ BAIXO	☐ MÉDIO	☐ ALTO
Grau de uso atual	☒ Fluxo turístico insignificante	☐ Pequeno fluxo	☐ Média intensidade e fluxo	☐ Grande fluxo
Representatividade	☐ Nenhuma	☒ Elemento bastante comum	☐ Pequeno grupo de elementos similares	☐ Elemento singular, raro
Apoio local e comunitário	☒Nenhum	☐Apoiado por uma pequena parte da comunidade	☐ Apoio razoável	☐ Apoiado por grande parte da comunidade
Estado de conservação da paisagem circundante	☐ Estado de conservação péssimo	☐ Estado de conservação regular	☒ Bom estado de conservação	☐ Ótimo estado de conservação
Infraestrutura	☐ Inexistente	☐ Existente, porém em estado precário	☒ Existente, mas necessitando de intervenções/ melhorias	☐ Existente e em ótimas condições
Acesso	☐ Inexistente	☐ Em estado precário	☒ Existente, mas necessitando de intervenções/ melhorias	☐ Em ótimas condições

Fonte: IPETURIS, 2011

A atratividade do Museu Sacro São José de Ribamar pode ser considerada nula, pois os fluxos locais são baixíssimos (quase inexistentes, na verdade), se baseando praticamente nas visitas de grupos escolares. Além disso, seu acervo é comum, podendo ser encontrado em inúmeros outros museus semelhantes no país.

3.2.9 Atrativos turísticos – análise setorial

3.2.9.1 Caracterização da oferta de atrativos de Aquiraz

Pode-se dividir a oferta de atrativos turísticos de Aquiraz em três conjuntos distintos: as praias, o centro histórico e o Acqua Park (Beach Park). A complementaridade entre as praias e o Acqua Park é bastante óbvia, o que não acontece entre estes e o centro histórico.

No que diz respeito ao acesso e à localização, ressalta-se a proximidade de Fortaleza, o bom estado de conservação e a sinalização adequada das estradas de acesso ao município e a seus principais atrativos. O mesmo não se pode dizer de algumas vias locais, sendo o caso de Porto

das Dunas particularmente preocupante, pois muitos investimentos em empreendimentos imobiliários aconteceram ali e a circulação é crítica.

O centro histórico de Aquiraz, mesmo sendo o mais interessante do Polo Litoral Leste, não tem sido capaz de atrair um público além das fronteiras do estado do Ceará, tanto por não ser diferenciado em relação a outros núcleos históricos do Nordeste brasileiro, como também pela pequena divulgação. Aliás, a simples existência de um núcleo urbano em Aquiraz é ignorada pelos turistas e até mesmo por trabalhadores do setor de turismo, dependendo de seu local de residência.

Com relação às praias, de modo geral elas atendem a um público bastante diversificado, com indivíduos de uma renda mais baixa nas praias distantes (Batoque e Barro Preto). Nas outras quatro, pode-se dizer que o público é mais eclético, em termos de renda, idade e gênero. O público de maior poder aquisitivo está concentrado na Praia de Porto das Dunas e, em menor escala, na Prainha ou no Hotel Dom Pedro Laguna, dentro do condomínio Aquiraz Riviera.

Não se pode dizer que há segmentação de mercado nas praias. A designação "turismo de sol e praia" se adéqua bem à atividade turística de Aquiraz, e outros segmentos, como o turismo de negócios, têm pouca relevância no município. Efetivamente, Aquiraz está consolidada como um destino de lazer.

Não parece razoável buscar um público diferenciado, mas sim o mesmo turista de sol e praia médio, até porque todas as praias são muito extensas, podendo comportar mais visitantes. O que pode ser uma boa estratégia é pensar em formas de aumentar a permanência nas praias de Aquiraz, em especial naquelas em que a oferta hoteleira ainda é incipiente, para que um círculo virtuoso se forme, estimulando a abertura de novos empreendimentos.

Todos os elementos da oferta estão em bom estado de conservação, com destaque para as praias, todas limpas e despoluídas, o que pode ser muito mais consequência do baixo fluxo registrado no momento da visita técnica (junho de 2011) do que fruto de serviços e equipamentos de coleta de lixo. A paisagem não é diferenciada, e há muitos elementos naturais em comum a essas praias, como dunas, coqueiros, mangues e algumas fontes de água doce.

Embora o Acqua Park (Beach Park) seja o único elemento da oferta de Aquiraz verdadeiramente singular, mesmo em nível nacional, as praias são atrativas exatamente pela sua baixa ocupação e extensão, mesmo havendo barracas de praia e/ou hotéis. No caso específico da Praia do Presídio, pode-se destacar também sua beleza cênica.

Finalmente, pode-se dizer que o centro histórico de Aquiraz tem potencial de atrair um público local ou regional, e o Beach Park e as praias de Aquiraz têm bom potencial de atratividade, em especial para o público regional e nacional, que é o que já vem visitando as mesmas na atualidade.

3.2.9.2 Identificação dos pontos fortes e fracos da oferta de atrativos turísticos

O principal ponto forte da oferta de atrativos turísticos de Aquiraz refere-se ao baixo ou médio nível de uso das praias, o que possibilita a expansão da demanda e dos equipamentos turísticos para atender esse público, principalmente nas praias de Batoque, Barro Preto e mesmo na Praia do Iguape, onde há um déficit de hospedagens. Alia-se a isso, ainda, o bom estado de conservação das areias e das águas das praias, aparentemente despoluídas e com pouco lixo, e também o acesso facilitado e bem sinalizado a elas.

A divulgação "gratuita" das praias e da cidade gerada pela inserção do Beach Park na grande mídia também é um ponto forte a ser considerado; já que o município possui praias pouco diferenciadas com relação a outros destinos do Nordeste, por exemplo, e mesmo do estado do Ceará, os turistas podem ser atraídos por outros diferenciais. Um ponto fraco que deve ser destacado é a baixa e restrita divulgação e atratividade do centro histórico de Aquiraz, que apesar de ser um ponto de importância histórica para o estado, atualmente é visitado apenas por escolas.

3.3 Meios de hospedagem

A cidade de Aquiraz possui dez meios de hospedagem indicados no Guia Quatro Rodas 2011, sendo cinco resorts, três hotéis e duas pousadas. A metade dos empreendimentos do local é de grande porte, ou seja, complexos de lazer que oferecem hospedagem, alimentação e entretenimento aos hóspedes. Alguns desses hotéis também se caracterizam pelas instalações confortáveis. Já as pousadas são opções mais simples, procuradas por visitantes interessados em conhecer o entorno e pagar menos pela hospedagem.

Os preços das diárias praticadas pelos estabelecimentos do local variam entre R$120 e R$2.136, para apartamentos duplos.

No que diz respeito à localização, dois deles estão situados na Prainha: Hotel Laguna Blu e Pousada Grandplaya. O Carmel Charme Resort fica na Praia do Barro Preto e, embora não esteja indicado no Guia Quatro Rodas 2011, foi incluído no presente relatório por ser um equipamento de hospedagem de qualidade e o primeiro resort desta praia.

Os demais meios de hospedagem citados no Guia estão assim localizados: um no condomínio Aquiraz Riviera (Hotel Dom Pedro Laguna), e sete na Praia de Porto das Dunas (Beach Park Suítes Resort, Beach Park Acqua Resort, Oceani Resort, Hotel Kalamari, Acquaville Resort, Pousada Cultural Canto dos Poetas e Tropicaliente Hotel).

3.3.1 Pousada Grandplaya

3.3.1.1 Caracterização geral

A pousada foi inaugurada no ano de 2004 e possui 19 unidades habitacionais (UHs), com capacidade total para 62 hóspedes. Os itens de conforto oferecidos nos apartamentos da pousada são ar condicionado, frigobar e varanda. Na área comum há um espaço com mesas onde é oferecido o café da manhã, além de um jardim e uma piscina. As diárias para casal variam entre R$130 e R$150 na baixa temporada e de R$170 a R$200 na alta temporada. A pousada funciona de forma permanente ao longo do ano, constituindo uma opção de hospedagem simples, tranquila e com bom custo benefício.

É uma pousada confortável, equivalente a um estabelecimento de nível três estrelas, de acordo com a classificação de meios de hospedagem do Ministério do Turismo[4].

3.3.1.2 Localização e acessibilidade

Localizada na Rua Péricles Ribeiro (Prainha), o acesso ao local é realizado por uma via alternativa da CE-040, indicada como caminho para Praia do Japão. A iluminação viária existe, mas é precária. Está em área não urbana muito próxima à praia, a 4,5km do centro de Aquiraz e a cerca de quinze minutos em automóvel da Praia de Porto das Dunas e do Beach Park, principal atrativo do município.

O local é atendido por ônibus urbano, que passa no local em dois horários diários: manhã (07h30) e tarde (16h30).

3.3.1.3 Estrutura física

Os apartamentos são simples, mas estão em bom estado de conservação. O espaço da área comum é composto por jardim, piscina e pelo salão onde é servido o café da manhã, sendo um local agradável. A fachada da pousada é bastante simples e pouco chamativa. O local possui

[4] É preciso levar em consideração que o instrumento de pesquisa não foi preparado para coletar o conjunto de dados necessários para se proceder à classificação formal de meios de hospedagem do Ministério do Turismo. A maior parte dos estabelecimentos consultados não dispunha da referida classificação, de modo que a classificação feita textualmente na descrição de cada meio de hospedagem é aproximada.

fonte própria de abastecimento de água, que, segundo os funcionários, oferece água de ótima qualidade, conforme testes realizados periodicamente pelo estabelecimento.

Figura 14. Vista da área interna da Pousada Grandplaya

Fonte: www.cheapbrazilhotels.com

3.3.1.4 Estrutura para eventos

A pousada não possui nenhuma estrutura específica para atender eventos.

3.3.2 Hotel Laguna Blu

3.3.2.1 Caracterização geral

Inaugurado no ano de 2004, possui trinta e nove UHs e capacidade total para 117 hóspedes. Ar condicionado, frigobar, TV a cabo e telefone estão entre os itens de conforto dos apartamentos. Na área comum localizam-se o jardim, a piscina, o bar e restaurante e o salão de jogos. O estabelecimento oferece quatro tipos de UH, portanto, quatro tipos de diária, que variam conforme os períodos de baixa e alta temporada: a Suíte Superior custa de R$135 a R$170; a Suíte Junior, de R$145 a R$190; a Suíte Master, de R$190 a R$230, e a Suíte Master com hidromassagem, de R$220 a R$260. O estabelecimento fecha no mês de março para férias coletivas.

É um hotel confortável, equivalente a um estabelecimento de nível três estrelas, de acordo com a classificação de meios de hospedagem do Ministério do Turismo.

Figura 15. UH do Hotel Laguna Blu

Fonte: www.easytobook.com

3.3.2.2 Localização e acessibilidade

Localizado em área não urbana na Avenida Damião Tavares, 902, a 300 metros da Prainha, 6km do centro de Aquiraz e 5km do Beach Park, principal atrativo do município. O local é atendido por ônibus urbano duas vezes por dia, pela manhã e pela tarde. As vias de acesso até o local estão bem sinalizadas e em bom estado de conservação.

3.3.2.3 Estrutura física

Os apartamentos do hotel são simples, possuem móveis novos, mas apresentam alguma umidade. A área do lobby é simples e funcional, e os espaços da área comum, como piscina, salão de jogos e bar e restaurante, são adequados ao tamanho do hotel. A fonte de abastecimento de água é poço artesiano, sendo a água considerada de boa qualidade.

3.3.2.4 Estrutura para eventos

O hotel dispõe de dois salões para eventos, ambos em formato de auditório. O salão Aquiraz tem capacidade para 110 pessoas e o Prainha para 35 pessoas. Os principais eventos que ocorrem no local são eventos sociais, como casamentos, aniversários e confraternizações, além de alguns encontros de negócios. Destaca-se que estes eventos são ocasionais, mas acontecem com maior frequência no segundo semestre do ano, cerca de duas vezes ao mês.

3.3.3 Carmel Charme Resort

3.3.3.1 Caracterização geral

Recém inaugurado (16 de junho de 2011), não está listado entre os meios de hospedagem do Guia Quatro Rodas 2011, mas por ser um empreendimento de qualidade e o primeiro resort da Praia do Barro Preto, foi incluído neste relatório. É um estabelecimento de luxo, com 35

UHs, sendo: seis Suítes Superior (R$345), nove Suítes Luxo (R$580), nove Suítes Premium (R$645), cinco Lofts (R$910), quatro Lofts Hidro (R$1.025) e dois Bangalôs (R$1.985). Todas as UHs são equipadas com ar condicionado, TV a cabo, telefone com linha direta, frigobar e Internet sem fio. A diferença entre as UHs está basicamente no tamanho, uma vez que todas oferecem os mesmos itens de conforto. Na área comum, há uma extensa piscina, adequada para atender aos hóspedes; o estabelecimento também possui quadra de tênis, academia, espaço para massagem, bar, e um lobby grande e aconchegante. Para pessoas que queiram usufruir somente dos espaços de lazer do resort, a taxa de *day use* é de R$160.

É um hotel de luxo, equivalente a um estabelecimento de nível cinco estrelas, de acordo com a classificação de meios de hospedagem do Ministério do Turismo.

Figura 16. Carmel Charm *Resort*

Fonte: IPETURIS, 2011

3.3.3.2 Localização e acessibilidade

Localizado em área não urbana, na Rua Barro Preto, s/ n, fica à beira mar e a 19km do centro de Aquiraz. É atendido por linha de ônibus urbano, que passa no local a cada duas horas. As vias de acesso até o local não são pavimentadas e apresentam muitos buracos.

3.3.3.3 Estrutura física

Totalmente novo e muito confortável, é um espaço com decoração contemporânea, com muito uso de madeira nos móveis e na decoração. A área comum possui uma piscina ampla e tem acesso direto à praia. O estabelecimento oferece cadeiras de praia para uso dos hóspedes e muitas espreguiçadeiras em torno da piscina. Embora existam placas indicando o estabelecimento, ainda não há identificação na fachada externa do resort. A fonte de abastecimento de água é poço e de ótima qualidade, pois possui tratamento próprio.

3.3.3.4 Estrutura para eventos

O hotel não possui nenhuma estrutura específica para atender eventos.

3.3.4 Hotel Dom Pedro Laguna

3.3.4.1 Caracterização geral

Resort de luxo, inaugurado em dezembro de 2010, tem 102 UHs, equipadas com ar condicionado, TV, DVD, Internet sem fio, cofre, secador de cabelo, estojo de maquiagem, varanda e rede. Existem cinco tipos de UH no resort: *Deluxe Bedroom*, com diárias entre R$660 e R$852; *Deluxe Sea View Bedroom*, com preços de R$720 a R$936; *Water Villa*, de R$985 a R$1.272; Presidencial *Water Villa*, de R$1.308 a R$1.705; *Royal Water Villa*, de R$1.644 a R$2.136. Na área comum, possui restaurantes, bares, extenso lago artificial que circunda as vilas do resort, piscina grande com vista para o mar e piscinas privativas nos chalés das vilas, além de campo de golfe. O resort possui ainda três salas para eventos, com capacidade total para 209 pessoas em formato auditório. Com funcionamento permanente durante o ano, é uma ótima opção de lazer para visitantes dispostos a pagar um valor elevado em troca de comodidade a sofisticação. É possível realizar *day use* por um valor de R$150, que inclui o almoço.

É um hotel de luxo, equivalente a um estabelecimento de nível cinco estrelas, de acordo com a classificação de meios de hospedagem do Ministério do Turismo.

Figura 17. UH com piscina e vista para o mar do Hotel Dom Pedro Laguna

Fonte: IPETURIS, 2011

3.3.4.2 Localização e acessibilidade

Localizado na Praia de Marambaia, no condomínio Aquiraz Riviera, a 12km do centro de Aquiraz e 35km de Fortaleza, as vias de acesso ao local são pavimentadas e bem sinalizadas.

Outdoors e cartazes nas ruas próximas indicam a localização do condomínio. Dentro dele, placas sinalizam o estabelecimento.

3.3.4.3 Estrutura física

A edificação é ampla, com decoração contemporânea sofisticada e equipamentos modernos. A área comum é composta por campo de golfe com nove buracos (em ampliação), lago artificial, ampla piscina, playground, área para ginástica e jardim. Disponibiliza aos hóspedes carros (no estilo de carrinho de golfe) e barco (que circula no lago artificial do resort).

A fonte de abastecimento de água do local é canalizada (CAGECE), sendo de qualidade péssima, segundo avaliação dos administradores do local; para uso da cozinha utilizam filtro e água mineral.

3.3.4.4 Estrutura para eventos

O hotel possui três salas para eventos, com as seguintes metragens e capacidades:

- Lisboa, com 117,4 m^2 e capacidade para 67 pessoas em formato auditório;
- Vilamoura, com 103,4 m^2 e capacidade para 82 pessoas em formato auditório; e
- Madeira, com 85,5 m^2 e capacidade para 60 pessoas em formato auditório.

3.3.5 Beach Park Suítes Resort

3.3.5.1 Caracterização geral

Um dos resorts do grande complexo Beach Park, foi inaugurado em 1998. Possui 108 UHs, com capacidade total para 600 hóspedes. Os apartamentos contam com ar condicionado, TV a cabo, frigobar, varanda, copa e Internet sem fio. Existem duas opções de UHs: a Suíte Master, com dois quartos e diárias que variam de R$1.069 a R$1.359; e a Suíte Junior, com apenas um quarto e diárias entre R$849 e R$1.600. Na área comum há uma grande piscina com área que dá acesso à praia e playground. No lobby existe uma loja que vende itens como roupas de praia, bonés e *souvenires* do Beach Park. Tanto no espaço da piscina como na praia existem vários guarda vidas. O período de funcionamento do resort é permanente durante o ano. O estabelecimento oferece a opção de *day use*, por R$50, que dá direito a piscina, academia e toalhas, mas não dá acesso ao Beach Park. A entrada ao Beach Park e o café da manhã estão incluídos apenas no preço das diárias praticadas pelo estabelecimento.

É um hotel confortável/luxo, equivalente a um estabelecimento de nível quatro estrelas, de acordo com a classificação de meios de hospedagem do Ministério do Turismo.

Figura 18. Vista interna do Beach Park Suites Resort

Fonte: www.beachpark.com.br

3.3.5.2 Localização e acessibilidade

O resort está localizado na beira mar, na Rua Porto das Dunas, 2743, ao lado do Beach Park, a 9km do centro de Aquiraz. O acesso ao local é realizado por vias pavimentadas e em bom estado de conservação – cabe frisar que, no entanto, as outras vias menores que cortam esta via principal não são pavimentadas, possuem muitos buracos e alagam em dias de chuva. Além de carros de passeio e táxis, transitam no local meios de transportes alternativos, como vans, cujo itinerário é Fortaleza-Aquiraz-Fortaleza, percorrendo diversos bairros do município.

3.3.5.3 Estrutura física

A construção do resort tem mais de dez anos, mas está em bom estado de conservação; os móveis também são bem conservados e os equipamentos eletrônicos, como as TVs, são modernos. Os apartamentos são simples, mas confortáveis, e estão em bom estado de conservação. O lobby e recepção são amplos e simples, sem oferecer uma decoração luxuosa ou chamativa. Piscina, playground e loja de *souvenir* são espaços funcionais e adequados para atender a capacidade total de seiscentos hóspedes. A fonte de abastecimento de água do local é rede canalizada – CAGECE – e o estabelecimento também possui tratamento próprio. Possui restaurante com capacidade para 600 pessoas e oferece pratos variados com serviço de buffet.

3.3.5.4 Estrutura para eventos

O resort não possui nenhuma estrutura específica para atender eventos.

3.3.6 Beach Park Acqua *Resort*

3.3.6.1 Caracterização geral

Inaugurado no ano de 2008, esse resort é menos popular do que o Beach Park Suítes, pois comercializa diárias mais altas, o que acaba selecionando o público. A diária média está em R$1.679 na alta temporada, com jantar e acesso ao Acqua Park. Possui 128 UHs disponibilizadas para receber hóspedes e 112 flats que são residenciais, totalizando 240 UHs, com capacidade total para cerca de 700 hóspedes. Dentre os itens de conforto dos apartamentos estão: ar condicionado, TV a cabo, frigobar, copa, Internet sem fio, cofre e secador de cabelo. No espaço da área comum, oferece uma ampla piscina que vai do resort até uma das entradas do Beach Park. O período de funcionamento do local é permanente ao longo do ano. A entrada ao Beach Park e o café da manhã estão incluídos no preço das diárias praticadas pelo local.

É um hotel de luxo, equivalente a um estabelecimento de nível cinco estrelas, de acordo com a classificação de meios de hospedagem do Ministério do Turismo.

3.3.6.2 Localização e acessibilidade

Com dois endereços (Via Local 34, s/n e Porto das Dunas, 2734), o estabelecimento fica ao lado do Beach Park e possui vias de acesso pavimentadas, em bom estado de conservação e bem sinalizadas. Assim como o Beach Suites, dista 9km do centro de Aquiraz e é atendido por transportes alternativos, como vans cujo itinerário é Fortaleza-Aquiraz-Fortaleza, percorrendo diversos bairros do município.

Figura 19. Beach Park Acqua Resort



Fonte: www.beachpark.com.br

3.3.6.3 Estrutura física

Possui lobby não muito amplo, mas funcional, com uma pequena loja que comercializa jornais, revistas, refrigerantes, sucos, guloseimas em geral e *souvenires* do *Beach Park*. As UHs são relativamente novas, confortáveis e em bom estado de conservação. Na área de lazer há fitness center, espaço kids, sala de jogos, lan house, bar molhado, piscina ampla com vista e acesso à praia, além de dispor de serviço de recreadores e guarda vidas em quantidade suficiente para atender à capacidade total de hóspedes do hotel. O resort também disponibiliza o *Acqua link*, boias para os hóspedes que querem chegar a uma das entradas do *Beach Park* pela piscina. O restaurante oferece serviço de buffet e abre ao público em períodos de baixa ocupação do hotel.

A fonte de abastecimento de água é poço; segundo funcionários entrevistados, a água, com alto nível de ferro, é tratada no próprio estabelecimento. Após o tratamento, é considerada de boa qualidade.

3.3.6.4 Estrutura para eventos

O resort não possui nenhuma estrutura específica para atender eventos.

3.3.7 Oceani Resort

3.3.7.1 Caracterização geral

Inaugurado em dezembro de 1999, o resort possui 133 UHs, com capacidade total para 350 pessoas. Oferece itens de conforto como ar, TV, frigobar, cofre e Internet sem fio na recepção. As diárias praticadas variam de acordo com o tipo de quarto e a estação do ano: Standard, de R$271 a R$419; Superior vista mar, de R$284 a R$433; apartamento frente mar, tarifa única de R$458; Terceira idade, de R$189 a R$271; Estúdio, de R$365 a R$514. O período de funcionamento é permanente ao longo do ano.

É um hotel confortável, equivalente a um estabelecimento de nível quatro estrelas, de acordo com a classificação de meios de hospedagem do Ministério do Turismo.

Figura 20. Oceani Resort

Fonte: www.oceaniresort.com.br

3.3.7.2 Localização e acessibilidade

Localizado na Avenida dos Golfinhos, 455, em Porto das Dunas, a 15km do centro de Aquiraz. As vias de acesso ao estabelecimento não têm pavimentação, são esburacadas e apresentam problemas de alagamento em dias de chuva, dificultando o acesso ao local.

3.3.7.3 Estrutura física

O lobby é amplo, funcional, com decoração simples. As UHs são confortáveis e estão em bom estado de conservação. A área de lazer é composta por piscina ampla, com vista e acesso à praia, além de sauna, serviço de massagem à beira mar, quadras de tênis, de vôlei de praia e poliesportiva, sala de TV, sala de jogos e equipe de recreação. Dentro do estabelecimento, encontram-se pequenos comércios terceirizados: agência de receptivo, loja de conveniência e loja de artesanato. Além disso, no *resort* localiza-se um escritório da rede de *timesharing* da qual ele faz parte (*Vacation Club*).

O abastecimento de água do estabelecimento é feito por fonte própria (poço). Após filtragem, a qualidade da água é considerada boa; entretanto, utilizam água mineral no restaurante.

3.3.7.4 Estrutura para eventos

O resort tem três auditórios – Prainha, Iguape e Batoque – com capacidade para 100 pessoas em cada um. De março a junho e de agosto a dezembro, realizam-se semanalmente eventos no local, especialmente pequenos eventos de negócios, como congressos, reuniões e treinamentos; segundo a administração, os eventos sociais estão temporariamente suspensos.

3.3.8 Kalamari Hotel

3.3.8.1 Caracterização geral

Inaugurado em 1999, com funcionamento permanente, o Kalamari Hotel possui 22 UHs equipadas com ar condicionado, TV, frigobar, Internet sem fio, cofre e telefone. Tem auditório

com capacidade para cem pessoas em formato auditório e uma área de lazer com piscina. Suas diárias custam em torno de R$170 por apartamento duplo, na alta temporada.

É um hotel confortável, equivalente a um estabelecimento de nível três estrelas, de acordo com a classificação de meios de hospedagem do Ministério do Turismo.

Figura 21. Kalamari Hotel

Fonte: www.kalamari.com.br

3.3.8.2 Localização e acessibilidade

As vias de acesso não são pavimentadas e estão muito esburacadas; além disso, as ruas ficam alagadas em dias de chuva, o que dificulta o acesso até o local. Dista 15km do centro de Aquiraz e está a 10 minutos a pé da Praia de Porto das Dunas e do Beach Park. É atendido por transportes alternativos, como vans cujo itinerário é Fortaleza-Aquiraz-Fortaleza, percorrendo diversos bairros do município.

3.3.8.3 Estrutura física

O lobby é pequeno, simples e funcional. As áreas comuns, especialmente a área da piscina, apresentam estado de conservação ruim. As UHs também são simples e estão mais bem conservadas do que as áreas comuns. O hotel necessita de uma reforma geral para melhorar sua aparência. O restaurante tem capacidade para cem pessoas, mas funciona somente durante a alta temporada (dezembro, janeiro e julho), servindo pratos regionais com preços que variam de R$25 a R$55.

3.3.8.4 Estrutura para eventos

Possui uma única sala com capacidade para 100 pessoas em formato auditório. Os eventos que já ocorreram variam dos sociais (aniversários e casamentos) a reuniões de negócios. O hotel não costuma receber muitos eventos, mas quando eles ocorrem é no período de baixa estação (março, abril e maio).

3.3.9 Aquaville Resort

3.3.9.1 Caracterização geral

Inaugurado em 1999, tem 80 UHs para hóspedes e 490 UHs para condôminos, todas com ar condicionado, TV, frigobar, Internet sem fio e cofre. Oferece três tipos de UH, com preços que variam entre a baixa e alta temporada: Standard, de R$199 a R$320; Studio, de R$299 a R$386; e Premium, de R$399 a R$530. Na área comum, o estabelecimento dispõe de piscinas, quadras poliesportivas (tênis, futebol de salão e areia, basquete, vôlei, etc.), playground, restaurantes, equipamentos de praia, salas de eventos e duas lojas de conveniência, uma administrada pelo hotel e outra pelos condôminos. O período de funcionamento do local é permanente ao longo do ano.

É um hotel confortável/luxo, equivalente a um estabelecimento de nível quatro estrelas, de acordo com a classificação de meios de hospedagem do Ministério do Turismo.

Figura 22. Vista aérea do Aquaville Resort

Fonte: www.aquaville.com.br

3.3.9.2 Localização e acessibilidade

Localizado à beira-mar, na Av. Litorânea, 1000, Porto das Dunas, dista 7km do centro de Aquiraz. As vias de acesso não são pavimentadas e estão esburacadas, apresentando problemas de alagamento em dias de chuva. É atendido por ônibus urbano, que passa no local três vezes pela manhã e três vezes no período da tarde, bem como por vans que passam de quinze em quinze minutos.

3.3.9.3 Estrutura física

Não foi autorizado o acesso ao interior do condomínio, mas o lobby é amplo e moderno. O local é limpo e encontra-se em bom estado de conservação.

3.3.9.4 Estrutura para eventos

O Acquaville Resort possui um espaço para eventos com capacidade total para 200 pessoas. No local acontecem reuniões de negócios, treinamentos, casamentos, formaturas e ensaios de bandas. Os períodos de março a junho e de agosto a novembro são os meses em que os eventos mais ocorrem. Embora a administração não tenham precisado a periodicidade dos eventos, informou que os mesmos costumam ocorrem nos finais de semana e início de semana.

3.3.10 Pousada Cultural Canto dos Poetas

3.3.10.1 Caracterização geral

A pousada foi inaugurada em 2005, com cinco chalés. Em 2007, mais três apartamentos foram disponibilizados. As UHs oferecem ar condicionado, TV, frigobar, varanda e rede. As diárias variam de acordo com os tipos de UH e de acordo com a estação: diárias em apartamento duplo custam entre R$180 e R$220 e na suíte máster – que comporta até cinco pessoas – entre R$280 e R$330.

É uma pousada confortável, equivalente a um estabelecimento de nível três estrelas, de acordo com a classificação de meios de hospedagem do Ministério do Turismo.

Figura 23. Acomodação da Pousada Cultural Canto dos Poetas

Fonte: www.cantodospoetas.com

3.3.10.2 Localização e acessibilidade

Localizada na Via Local 6, em Porto das Dunas. Destaca-se a dificuldade em encontrar o local, pois ninguém conhece as ruas por numeração e a pousada não é tão conhecida como o Beach Park, por exemplo.

3.3.10.3 Estrutura física

Tal como explicado na descrição da Praia de Porto das Dunas, as condições de tráfego no local são muito ruins, e no momento da pesquisa muitas ruas estavam intransitáveis. Além disso, não há indicação das ruas em placas, e foi impossível localizar esta pousada. Perguntou-se a moradores e funcionários de outros estabelecimentos, mas ninguém soube indicar sua localização; dessa forma não foi possível avaliar a estrutura existente *in loco*.

3.3.10.4 Estrutura para eventos

O estabelecimento possui um salão de 100 m^2, com capacidade para 50 pessoas em formato auditório. Os eventos costumam ocorrer na baixa temporada (de março a junho e de setembro a novembro). Dentre os principais tipos de evento estão os sociais, como aniversários, casamentos, lançamentos de livro, etc., e os eventos de negócios, como reuniões e workshops.

3.3.11 Tropicaliente Hotel

3.3.11.1 Caracterização geral

Pousada com nove chalés e capacidade total para 40 hóspedes. As UHs oferecem ar condicionado, TV e cofre. As diárias variam de R$120 a R$150 para o casal, para baixa e alta temporada, respectivamente; para instalação de cama extra no quarto é cobrada uma taxa de R$25. O período de funcionamento do local é permanente durante o ano.

É um hotel confortável, equivalente a um estabelecimento de nível três estrelas, de acordo com a classificação de meios de hospedagem do Ministério do Turismo.

Figura 24. Acomodações do Tropicaliente Hotel

Fonte: Ipeturis, 2011

3.3.11.2 Localização e acessibilidade

Localizada em área não urbana, está a cerca de 15km do centro de Aquiraz e dez minutos a pé da Praia de Porto das Dunas e do Beach Park. O acesso ao local dá-se por ruas não pavimentadas, esburacadas e com problemas de alagamento em dias de chuva. Vans transitam em vias próximas ao local de quinze em quinze minutos.

3.3.11.3 Estrutura física

O lobby é bastante simples, com característica de uma sala de casa. Os chalés apresentam pintura nova contrastando com móveis em estado de conservação ruim. Na área comum há um grande jardim e uma piscina que comporta os hóspedes do estabelecimento.

Possui poço no local, com água de ótima qualidade; entretanto, a água utilizada para preparo de sucos e alimentos é mineral.

3.3.11.4 Estrutura para eventos

O hotel não possui nenhuma estrutura específica para atender eventos.

3.3.12 Meios de hospedagem – análise setorial

3.3.12.1 Caracterização da oferta de hospedagem de Aquiraz

Os meios de hospedagem de Aquiraz estão concentrados em dois pontos: na Praia de Porto das Dunas (Beach Park Suítes Resort, Beach Park Acqua Resort, Oceani Resort, Hotel Kalamari, Acquaville Resort, Pousada Cultural Canto dos Poetas e Tropicaliente Hotel) e na Prainha (Hotel Laguna Blu e Pousada Granplaya). Recentemente, foram inaugurados outros dois empreendimentos de destaque, fora desses pontos: o Hotel Dom Pedro Laguna (Condomínio Aquiraz Riveira) e Carmel Charme Resort, em Barro Preto.

As estradas de acesso a Aquiraz estão em bom estado de conservação e são bem sinalizadas, porém, as vias locais de acesso aos hotéis e pousadas, particularmente em Porto das Dunas, estão em situação precária, uma vez que não são pavimentadas, encontram-se bastante esburacadas e sofrem com problemas de alagamento em dias de chuva, o que dificulta o acesso à maioria dos estabelecimentos de hospedagem do local, com exceção dos dois hotéis do Beach Park (que estão próximos à via principal).

A oferta de hospedagem de Aquiraz é diversificada. Entre os dez empreendimentos indicados pelo Guia Quatro Rodas 2011, encontram-se cinco resorts, três hotéis e duas pousadas. Metade destes são empreendimentos de grande porte, que oferecem hospedagem, alimentação e entretenimento aos hóspedes. Além dos analisados no âmbito deste projeto,

foram localizadas muitas pousadas simples e de pequeno porte, que certamente atendem um público de uma renda mais baixa que passa pelas praias do município.

O público que utiliza os meios de hospedagem analisados é igualmente diversificado. Hóspedes com alto poder aquisitivo se hospedam no Dom Pedro Laguna e no Beach Park Acqua Resort; hóspedes de classe média alta no Beach Park Suites Resort, Oceani Resort e Acquaville Resort; e a classe média baixa pode optar pelas hospedagens mais simples, como Pousada Cultural Canto dos Poetas e Tropicaliente Hotel.

Vale destacar que os resorts de Aquiraz disponibilizam uma grande diversidade de programação de lazer interna, o que acaba gerando uma situação em que muitos hóspedes nem ao menos conhecem as praias, mesmo havendo acesso livre e próximo. Há relatos de que alguns hóspedes do Beach Park nem mesmo conhecem o Acqua Park, pois preferem as piscinas do resort.

Esses equipamentos também disponibilizam espaços para a realização de eventos de pequeno e médio porte, segmento este que pode ser potencializado durante a baixa temporada de turistas de lazer no local.

Em geral, os elementos da oferta estão em bom estado de conservação. As duas pousadas do município são mais simples e precisam de renovação.

3.3.12.2 Identificação dos pontos fortes e fracos da oferta de hospedagem

Assim como seus atrativos, a oferta de hospedagem de Aquiraz atende a públicos diversos, com seis resorts de boa qualidade e estabelecimentos com estrutura para eventos que também atendem o mercado de negócios e eventos. Porém, nota-se uma concentração dessa oferta nas praias de Porto das Dunas e Prainha, que combinado com a baixa qualidade dos empreendimentos nas praias menos movimentadas, é um ponto fraco a ser ressaltado.

3.4 Equipamentos de alimentação

O Guia Quatro Rodas cita três equipamentos de alimentação do município de Aquiraz, sendo dois restaurantes e uma barraca de praia: o restaurante Wave, localizado na estrada que dá acesso à Prainha; a Barraca da Dona Diva, localizada na Prainha e o restaurante Alecrim, em Porto das Dunas, próximo ao Beach Park. Além desses, existem outros quatro restaurantes nos estabelecimentos de hospedagem indicados: Restaurante Mirante (Hotel Laguna Blu), Restaurante Pousada Tropicaliente (Pousada Tropicaliente) e os Restaurantes Taipa e Palhas, ambos do Oceani Resort.

3.4.1 Restaurante Wave

3.4.1.1 Caracterização geral

Com cozinha variada, o restaurante Wave oferece pratos a la carte que servem duas pessoas a valores entre R$28 e R$65. O local possui estacionamento, banheiros e funciona permanentemente ao longo do ano, de terça a domingo, das 11h00 às 17h00. As formas de pagamento aceitas são dinheiro, cheque e cartões de crédito e débito (Visa e Mastercard).

Figura 25. Restaurante Wave

Fonte: Ipeturis, 2011

3.4.1.2 Localização e acessibilidade

Localizado na Estrada da Prainha, em via pavimentada e em bom estado de conservação, o restaurante não apresenta placa com o nome do local na fachada, o que dificulta sua identificação. Dista 3km do centro de Aquiraz e fica a quinze minutos de carro da Prainha.

3.4.1.3 Estrutura física

A edificação caracteriza-se por uma ampla e arejada varanda, com cadeiras e mesas de madeira, em bom estado de conservação. Os banheiros – masculino e feminino – são grandes e estão em bom estado de limpeza e conservação. A fonte de abastecimento de água do local é poço, utilizada após filtragem.

3.4.2 Barraca Dona Diva

3.4.2.1 Caracterização geral

A Barraca da Dona Diva oferece pratos da cozinha regional nordestina, em espaço de alvenaria, interno e externo, onde se distribuem 90 mesas e 350 assentos. Disponibiliza aos clientes ducha de praia, estacionamento, banheiro masculino e feminino, rede, cadeiras, guarda-sol e contato com bugueiros para contratação de passeios. Funciona

permanentemente durante todo o ano, diariamente das 09h00 às 17h00. Como forma de pagamento, aceita dinheiro e cartões de débito e crédito (Visa, Mastercard, Diners Club, Hipercard, Rede Shop e American Express).

Figura 26. Vista externa da Barraca Dona Diva

Fonte: www.barracadonadiva.com.br

3.4.2.2 Localização e acessibilidade

Localizada na Avenida Beira Mar, s/n, na Prainha, a barraca dista 5,5km do centro de Aquiraz e 11km do Beach Park, principal atrativo do município. O local é atendido por ônibus urbano e vans, com parada a 200 metros da barraca. As vias de acesso até o local não são pavimentadas, mas estão em bom estado de conservação.

3.4.2.3 Estrutura física

O mobiliário encontra-se em bom estado de conservação, e os banheiros são grandes com condições adequadas de limpeza e conservação regular. O espaço do bar e da cozinha parece ser amplo e apresenta bom estado de conservação. A fonte de abastecimento de água do local é poço, considerada de qualidade regular.

3.4.3 Restaurante Alecrim

3.4.3.1 Caracterização geral

Restaurante de cozinha internacional que se diferencia de outros estabelecimentos de alimentação pelo atendimento rápido (o prato chega em, no máximo, quinze minutos depois do pedido). Possui em seu cardápio pratos com traços da culinária austríaca, nacionalidade do chefe e proprietário do estabelecimento. Apresenta salão fechado com 15 mesas e 76 cadeiras de madeira. O restaurante fica aberto o ano todo, à exceção de 15 dias no mês de março, quando fecha para férias coletivas e reformas. Atende de terça a quinta-feira, das 17h00 à meia noite, e de sexta-feira a domingo, das 11h00 à meia noite. Nos meses de abril a junho,

abre somente para o jantar, de quarta a sexta-feira das 17h00 às 23h00; e aos sábados e domingos funciona das 12h00 à meia noite. As formas de pagamento aceitas no local são dinheiro e cartão de débito ou crédito (Visa, Mastercard, Diners Club e Rede Shop).

Figura 27. Restaurante Alecrim

Fonte: IPETURIS, 2011

3.4.3.2 Localização e acessibilidade

Localizado na Via Principal Porto das Dunas, a 8km do centro de Aquiraz e a quinze minutos de carro do Beach Park, é acessado pela CE-025, via bem sinalizada e em bom estado de conservação. Em frente ao restaurante, passam vans de vinte em vinte minutos.

3.4.3.3 Estrutura física

A decoração é simples, mas agradável. Os banheiros – feminino e masculino – são limpos e bem conservados. A água é coletada em poço e filtrada para o uso.

3.4.4 Restaurante Beach Park Praia

3.4.4.1 Caracterização geral

Restaurante de cozinha variada, localizado dentro do Acqua Park (Beach Park). O local oferece culinária diversificada, com pratos a la carte, petiscos e lanches, atendendo tanto visitantes do parque aquático quanto passantes. Seu período de funcionamento é o mesmo do parque aquático: nos meses de julho, dezembro e janeiro, além de feriados prolongados, abre diariamente, das 11h00 às 17h00; nos demais meses, abre somente aos sábados e domingos, no mesmo horário.

3.4.4.2 Localização e acessibilidade

Localizado dentro do parque aquático Acqua Park, no centro da Praia de Porto das Dunas e do complexo Beach Park. Está a 5km do centro de Aquiraz e a 29km do centro de Fortaleza. É facilmente acessado por carro através de rodovias em bom estado de conservação.

3.4.4.3 Estrutura física

A decoração é simples, mas agradável. Os banheiros – feminino e masculino – são limpos e bem conservados. A água é coletada em poço e filtrada para o uso.

3.4.5 Restaurante Mirante (Laguna Blu)

3.4.5.1 Caracterização geral

Restaurante que oferece pratos a la carte, especialmente da cozinha italiana e regional, com preços que variam de R$18 a R$120. À exceção do mês de março, quando fecha para férias coletivas, funciona diariamente das 10h00 às 22h00. Aceita como forma de pagamento dinheiro e cartão de débito ou crédito (Visa e Mastercard). Dispõe de 118 assentos.

Figura 28. Área interna do Restaurante Mirante

Fonte: www.lagunablu.com.br

3.4.5.2 Localização e acessibilidade

Localizado em área não urbana na Avenida Damião Tavares, 902, a 300 m da Prainha, 6km do centro de Aquiraz e 5km do Beach Park, principal atrativo do município. É atendido por ônibus urbano duas vezes por dia, pela manhã e pela tarde. As vias de acesso até o local estão bem sinalizadas e em bom estado de conservação.

3.4.5.3 Estrutura física

Não foi possível visitar o estabelecimento, pois este estava fechado durante a realização do trabalho de campo.

3.4.6 Restaurante Pousada Tropicaliente

3.4.6.1 Caracterização geral

Com cozinha variada, oferece pratos a la carte com preços que variam entre R$13,90 e R$39,90. Com seis mesas e 24 assentos, o restaurante é aberto somente em períodos de alta estação (janeiro, julho, agosto e dezembro) todos os dias da semana, das 10h00 às 14h00 para o almoço e das 18h00 às 22h00 para o jantar. Aceita cheque e dinheiro.

3.4.6.2 Localização e acessibilidade

Localiza-se em área não urbana, a 15km do centro de Aquiraz. O acesso ao local se dá por ruas não pavimentadas, esburacadas e com problemas de alagamento em dias de chuva. É atendido por vans que passam nas proximidades, de quinze em quinze minutos.

3.4.6.3 Estrutura física

Não foi possível visitar o estabelecimento, pois este estava fechado durante a realização do trabalho de campo.

3.4.7 Restaurante Taipa (Oceani Resort)

3.4.7.1 Caracterização geral

Oferece pratos a la carte quando o hotel tem até 30% de ocupação e trabalha com serviço de buffet quando a taxa de ocupação do estabelecimento é maior. Os pratos a la carte variam de R$38 a R$44, para duas pessoas, e o buffet custa R$35,00 por pessoa. Funciona o ano todo, diariamente, das 12h00 às 17h00 para o almoço; e das 19h00 às 23h30 para o jantar. As formas de pagamento aceitas são dinheiro e cartões de débito e crédito (Visa, Mastercard, American Express, Diners Club, Hipercard e Rede Shop). Tem capacidade para 82 pessoas.

Figura 29. Área interna do Restaurante Taipa



Fonte: Ipeturis, 2011

3.4.7.2 Localização e acessibilidade

Localizado na Avenida dos Golfinhos, 455, Porto das Dunas, a 15km do centro de Aquiraz, dentro do resort Oceani. As vias de acesso não tem pavimentação, são esburacadas e apresentam problemas de alagamento em dias de chuva, dificultando o acesso ao local.

3.4.7.3 Estrutura física

Climatizado, o ambiente do Restaurante Taipa é propositalmente rústico, fazendo jus ao nome. É um pouco escuro e relativamente pequeno para o tamanho do Oceani Resort, mas como há outro restaurante neste meio de hospedagem, isso não se configura como um problema. Estava limpo e bem conservado no momento da pesquisa.

3.4.8 Restaurante e Bar Palhas (Oceani Resort)

3.4.8.1 Caracterização geral

Com funcionamento similar ao do Restaurante Taipa, o estabelecimento oferece pratos a la carte quando o hotel tem até 30% de ocupação e trabalha com serviço de buffet quando a taxa de ocupação do estabelecimento é maior. Os pratos a la carte variam de R$38 a R$44, para duas pessoas, e o buffet custa R$35,00 por pessoa. Funciona o ano todo, diariamente, das 12h00 às 17h00 para o almoço; e das 19h00 às 23h30 para o jantar. As formas de pagamento aceitas são dinheiro e cartões de débito e crédito (Visa, Mastercard, American Express, Diners Club, Hipercard e Rede Shop). Tem capacidade para 170 pessoas.

Figura 30. Restaurante Palhas

Fonte: www.oceaniresort.com.br

3.4.8.2 Localização e acessibilidade

Localizado na Avenida dos Golfinhos, 455, Porto das Dunas, a 15km do centro de Aquiraz, à beira do mar. As vias de acesso não tem pavimentação, são esburacadas e apresentam problemas de alagamento em dias de chuva, dificultando o acesso ao local.

3.4.8.3 Estrutura física

Não foi possível visitar o estabelecimento, pois havia um evento fechado acontecendo no local durante a realização do trabalho de campo.

3.4.9 Equipamentos de alimentação – análise setorial

3.4.9.1 Caracterização da oferta de alimentação de Aquiraz

Assim como os meios de hospedagem, os equipamentos de alimentação de Aquiraz concentram-se em dois pontos do município: Praia de Porto das Dunas e Prainha. A análise *in loco* privilegiou os três estabelecimentos citados pelo Guia Quatro Rodas: restaurante Alecrim, com localização privilegiada em uma das vias de acesso que liga Aquiraz a Fortaleza; o restaurante Wave e a Barraca da Dona Diva, localizados respectivamente no acesso e na beira mar, na Prainha. Esses três estabelecimentos apresentam bom estado de conservação e limpeza.

Pode-se dizer, com algum risco, que a oferta de alimentação de Aquiraz atende a dois públicos específicos: aqueles que buscam uma opção de alimentação mais simples e próxima à praia, como a Barraca da Dona Diva, e um público que faz questão de um atendimento um pouco mais personalizado, e utiliza os serviços do Wave e do Alecrim. Cabe salientar que o público que se hospeda nos resorts de Porto das Dunas normalmente não procura opções de alimentação fora dos mesmos. Ainda que em termos quantitativos a oferta de alimentação em Aquiraz não seja grande, ela atende diferentes públicos.

3.4.9.2 Identificação dos pontos fortes e fracos da oferta de alimentação

Apesar de haver poucos estabelecimentos fora dos resorts, concentrados nas praias de Porto das Dunas e Prainha, os estabelecimentos de alimentação analisados possuem um bom estado de conservação e limpeza e uma oferta de pratos de qualidade a preços razoáveis.

3.5 Agências de receptivo e transporte turístico

Mesmo com a grande quantidade de atrativos existentes em Aquiraz, não foram localizadas agências de receptivo na cidade, e não há qualquer informação a este respeito no site oficial da Prefeitura Municipal. Todos os turistas e excursionistas, à exceção daqueles que organizam sua viagem por conta própria, chegam ao local atendidos por agências de Fortaleza.

Deve-se mencionar que duas empresas de receptivo, a Olivestur e a Ernanitur, tem sede no município de Aquiraz, mas na verdade atendem passageiros a partir de Fortaleza. Essas

empresas são as responsáveis pela recepção dos passageiros da operadora CVC, e raramente atendem clientes individuais, inclusive não realizando atendimento à pessoa física em suas sedes.

Entretanto, é possível realizar passeios de bugue oferecidos pelas associações de bugueiros do município. A maior delas é a Associação Ecológica dos Bugueiros de Aquiraz (AEBA, 50 associados). Obteve-se a informação de que há outra associação, menor, a Associação Turística dos Bugueiros de Aquiraz (ATUBA, 15 associados). Nenhuma das duas é indicada pelo Guia Quatro Rodas 2011, mas a primeira consta do site da Prefeitura Municipal e pôde ser contatada durante o trabalho de campo.

3.5.1 Associação Ecológica dos Bugueiros de Aquiraz - AEBA

3.5.1.1 Caracterização geral

Cooperativa com 50 bugueiros, que oferece passeios o ano inteiro, todos os dias da semana, com funcionamento das 07h00 às 16h00. Oferece três tipos de passeios, conforme especificado no item 3.5.1.3.

3.5.1.2 Localização e acessibilidade

A AEBA não possui sede fixa. Os bugueiros atendem na Av. Litorânea, s/n, Prainha, em frente ao Centro de Rendeiras. As vias de acesso ao local são pavimentadas, em estado regular de conservação, e são bem sinalizadas.

3.5.1.3 Produtos comercializados

A AEBA oferece três tipos de passeios, a saber:

- Passeio local: O valor do bugue para até quatro pessoas é de R$100 (saindo da Prainha) e de R$150 (saindo da Praia de Porto das Dunas). O percurso passa pelas dunas de Aquiraz e pelos seguintes locais: brincadeira do “esquibunda”, Porto das Jangadas, Riacho Maceió, Centro de Rendeiras e barracas de praia. Tem duração de uma hora, saindo da Prainha, e de uma hora e meia, saindo de Porto das Dunas.
- Passeio até a Praia de Morro Branco, em Beberibe, pela orla (R$420). Dura entre três e cinco horas.
- Passeio até Canoa Quebrada, em Aracati, pela praia ou por estradas (R$1.200). Dura até três dias, e a acomodação é providenciada pela AEBA ou indicada pelo turista.

3.5.1.4 Estrutura física

A AEBA não tem uma sede fixa. A entidade dispõe de uma pequena tenda em frente ao Centro de Rendeiras de Aquiraz e, como não tem uma organização de fila única, os bugueiros, aguardam os clientes neste ponto ou ficam distribuídos pela cidade (praias, barracas e Beach Park), em busca de clientes. Os bugueiros se comunicam por celular e rádio, realocando-se conforme a quantidade de turistas por local.

3.5.1.5 Atendimento e segurança

Os bugueiros da associação são credenciados e uniformizados, realizam reuniões mensalmente e fazem cursos de capacitação no SENAC e outras instituições, sem que haja uma frequência definida, pois são parcerias ocasionais. De qualquer forma, mostram credibilidade com relação aos serviços oferecidos.

Os veículos utilizados apresentam bom estado de conservação, e percebe-se que a AEBA é, de fato, a maior prestadora de serviços de bugue em Aquiraz, pois nos vários atrativos visitados só foram encontrados bugueiros uniformizados desta Associação.

3.6 Comércio turístico

Apesar do grande fluxo de turistas e excursionistas no município de Aquiraz, somente um local merece destaque dentre os estabelecimentos de comércio turístico: o Centro de Rendeiras, na Prainha. Este foi citado no Guia Quatro Rodas 2011, assim como uma loja de miniaturas de barcos, que não foi localizada durante a visita de campo. Na Praia do Iguape há outro Centro de Rendeiras que apresenta condições e produtos semelhantes ao Centro da Prainha.

3.6.1 Centro de Rendeiras (Associação das Rendeiras da Praia)

3.6.1.1 Caracterização geral

O Centro de Rendeiras comercializa produtos em renda, feitos utilizando as técnicas de bilro e labirinto. Há alguns produtos, como roupas, que não são feitos na região, mas são retrabalhados (ganham bainhas, bordados e outros adereços).

3.6.1.2 Localização e acessibilidade

Situado à Rua Principal, s/n, fica na Prainha, a 6,5km do centro de Aquiraz, em área urbana, e não distante da praia. É um atrativo sinalizado, cujas vias de acesso, embora muitas vezes estreitas, estão em bom estado de conservação.

3.6.1.3 Produtos comercializados

De forma geral, os produtos comercializados no Centro de Rendeiras são os seguintes:

Tabela 19. Produtos comercializados no Centro de Rendeiras em Aquiraz

Produto	Preço
Redes de descanso	A partir de R$80
Bordados (cama, mesa e banho)	De R$20 a R$300
Caminhos de mesa	R$5 a R$20
Roupas de crepe e linho (de Fortaleza)	A partir de R$20

Fonte: IPETURIS, 2011

Pode-se dizer que os produtos são de boa qualidade e tem um preço bastante justo. Embora esteja num local tranquilo, têm visitantes permanentemente, mesmo em dias úteis, durante a baixa temporada; isso fornece indícios do interesse pelos itens à venda. Obviamente, o fato de algumas rendeiras trabalharem no próprio local acaba atraindo a atenção de turistas oriundos de localidades em que a renda de bilro não é tradicional ou não existe.

Figura 31. Rendeira trabalhando a renda de bilro

Fonte: IPETURIS, 2011

3.6.1.4 Estrutura física

No Centro de Rendeiras há 22 barracas com estrutura metálica ou em plástico. Estão dispostas em forma de arco, num terreno cedido pela Prefeitura Municipal à Associação das Rendeiras da Praia, que congrega cerca de 80 rendeiras. Segundo a presidente da Associação, aquelas rendeiras que não têm espaço no Centro estão atuando em outros pontos da cidade, como em outras praias.

Numa primeira etapa de intervenções do governo estadual, foram construídos sanitários, a sede da associação, um almoxarifado e uma cozinha. Ainda de acordo com a presidente, a

construção de barracas em alvenaria, previstas no mesmo projeto, garantiria maior qualidade no atendimento e melhores condições de trabalho.

Mesmo trabalhando em barracas improvisadas, o atendimento é bom; há sombra de algumas árvores e a área já construída está em bom estado de conservação e limpeza.

Figura 32. Centro de Rendeiras em Aquiraz

Fonte: IPETURIS, 2011

3.6.1.5 Potencial turístico

O Centro de Rendeiras, em termos de fluxos turísticos, já é uma realidade. Poderia receber mais visitantes caso houvesse um trabalho junto às empresas de receptivo, pois atualmente apenas os viajantes individuais fazem uma parada no local a fim de conhecer os produtos.

Dos itens vendidos no centro, especificamente as redes de descanso e os itens de renda ou bordados para cama, mesa e banho, podem ser encontrados em outros pontos do Litoral Leste e mesmo nos grandes mercados de artesanato de Fortaleza, mas são o que há de mais original no Ceará, sendo reconhecidos no Brasil como feitos neste estado. Assim, o Centro das Rendeiras acaba reafirmando essa vocação e sendo um bom ponto de venda, próximo a uma praia de grande fluxo turístico. Além disso, garante trabalho a muitas famílias locais com uma atividade tradicional.

Por outro lado, deve haver um cuidado para que o centro não se torne um ponto de venda de produtos manufaturados em série, de apelo mais óbvio, como biquínis ou itens de limpeza ou beleza pessoal, pois perderia exatamente o diferencial de trabalhar com elementos característicos da cultura cearense.

3.6.2 Centro de Rendeiras (Praia de Iguape)

3.6.2.1 Caracterização geral

Comercializa produtos em renda, feitos utilizando as técnicas de bilro e labirinto. Há alguns produtos, como roupas, que não são feitos na região, mas são retrabalhados (ganham bainhas, bordados e outros adereços).

3.6.2.2 Localização e acessibilidade

Situado à Rua Principal, s/n, fica na Prainha, a 6,5km do centro de Aquiraz, em área urbana, e não distante da praia. É um atrativo sinalizado, cujas vias de acesso, embora muitas vezes estreitas, estão em bom estado de conservação.

3.6.2.3 Produtos comercializados

De forma geral, os produtos comercializados no Centro de Rendeiras em Iguape são os mesmos, com preços semelhantes, ao do centro da Prainha.

Pode-se dizer que os produtos são de boa qualidade e tem um preço bastante justo. Fica num ponto de grande movimento de veículos e, embora não estivesse cheia no momento da visita, aparentemente consegue sustentar as trabalhadoras lá instaladas.

3.6.2.4 Estrutura física

O Centro de Rendeiras de Iguape é um espaço coberto, numa espécie de galpão improvisado, onde há barracas ou mesas com estrutura metálica ou em plástico.

Fica em frente à praça onde estacionam os carros e ônibus dos visitantes da Praia de Iguape. É o prédio amarelo da foto abaixo, em estado regular de conservação e um tanto escuro em seus espaços internos.

Figura 33. Centro de Rendeiras em Iguape

Fonte: IPETURIS, 2011

3.6.2.5 Potencial turístico

Com relação ao potencial turístico do Centro de Rendeiras em Iguape, pode-se dizer exatamente o mesmo que foi colocado para o Centro na Prainha, inclusive no que diz respeito à necessidade de se evitar a comercialização de produtos industrializados e também com relação à necessidade de melhorias no espaço físico em si.

3.6.3 Comércio turístico – análise setorial

Como mencionado no início do item 3.6, apesar dos fluxos significativos de visitantes que se destinam às praias de Aquiraz, apenas os centros de artesanato, especificamente os de rendeiras, merecem destaque dentre os estabelecimentos de comércio turístico instalados no município. Outros estabelecimentos, além de seu pequeno porte, vendem produtos padronizados, produzidos em larga escala, na forma de comércio ambulante ou pequenas lojas.

Cabe apenas destacar a necessidade da conclusão das obras do Centro de Rendeiras e a reforma do centro de mesmo nome na Praia do Iguape, pois as profissionais do local hoje trabalham num espaço improvisado, apertado e mal iluminado. Esta seria a melhor forma de valorizar a cultura tradicional e, ao mesmo tempo, incentivar o comércio de produtos característicos da região.

3.7 Manifestações culturais e eventos

Não foram identificadas manifestações culturais relevantes do ponto de vista turístico no município. Há uma série de festas religiosas e laicas listadas no site da Prefeitura Municipal de Aquiraz, mas todas são de alcance local.

3.8 Espaço para eventos

Por suas características de destino de lazer, reforçadas pela existência de resorts em três praias e pelas pequenas pousadas nas praias de menor fluxo, há poucos espaços para eventos em Aquiraz. Na realidade, todos os listados estão em hotéis e foram descritos em item anterior.

Não foram encontrados *in loco* e mesmo no site da Prefeitura Municipal outros espaços públicos ou privados que sirvam para realização de eventos.

3.9 Avaliação global do destino

3.9.1 Avaliação geral

Tabela 20. Aquiraz - avaliação geral do destino

	1	2	3	4	5	NSR
ATRATIVOS E RECURSOS TURÍSTICOS						
Praias	☐	☐	☒	☐	☐	☐
Atrativos históricos e culturais	☒	☐	☐	☐	☐	☐
Festas populares e eventos culturais	☐	☐	☐	☐	☐	☒
Atividades de ecoturismo e aventura	☐	☐	☐	☐	☐	☒
Parque temático / aquático	☐	☐	☐	☒	☐	☐
Vida noturna	☒	☐	☐	☐	☐	☐
SERVIÇOS E EQUIPAMENTOS						
Meios de hospedagem – categoria luxo	☐	☐	☐	☐	☒	☐
Meios de hospedagem – categoria confortável	☐	☐	☐	☒	☐	☐
Meios de hospedagem – categoria simples	☐	☐	☐	☒	☐	☐
Serviços de alimentação – categoria luxo	☐	☐	☐	☐	☐	☒
Serviços de alimentação – categoria confortável	☐	☐	☐	☐	☐	☒
Serviços de alimentação – categoria simples	☐	☐	☒	☐	☐	☐
INFRAESTRUTURA EM GERAL						
Acesso ao destino	☐	☐	☐	☒	☐	☐
Acesso de veículo aos atrativos	☐	☐	☒	☐	☐	☐
Acesso a pé aos atrativos	☐	☒	☐	☐	☐	☐
Limpeza pública	☐	☐	☐	☒	☐	☐
Segurança pública	☐	☐	☐	☒	☐	☐
Telecomunicações	☐	☐	☒	☐	☐	☐
AVALIAÇÃO GERAL DO DESTINO						
Preços praticados	☐	☐	☒	☐	☐	☐
Custo-benefício do destino, em geral	☐	☐	☒	☐	☐	☐
Hospitalidade	☐	☐	☐	☒	☐	☐

Fonte: IPETURIS, 2011

Com relação aos atrativos e recursos turísticos, a grande força de Aquiraz está, sem dúvida, em suas praias. Elas não são singulares ou diferenciadas em comparação com outras praias do próprio Litoral Leste ou do Nordeste brasileiro, mas sua extensão, suas ótimas condições de balneabilidade e mesmo o baixo nível de uso durante boa parte do ano as tornam interessantes para o público que procura esse tipo de atrativo. Mesmo aqueles que preferem praias com mais estrutura têm à disposição as praias de Porto das Dunas e Prainha, cuja oferta

hoteleira e de serviços de alimentação é boa em termos quantitativos e diversificada no que diz respeito aos preços e à qualidade do atendimento.

O fato de as praias de Aquiraz terem ondas fracas e largas faixas de areia, ainda que com pouca sombra, facilita o acesso de famílias inteiras, de todas as classes de renda, fato verificado em campo, especialmente na Prainha e em Porto das Dunas.

O complexo Beach Park valorizou não só a praia e o entorno de Porto das Dunas, mas todas as praias do município acabaram sendo, de alguma forma, positivamente impactadas. É comum ver hóspedes do complexo adquirindo passeios de bugue ou dirigindo os próprios carros em direção à Prainha, Iguape ou Barro Preto. Obviamente, poucos acabam se hospedando, mas movimentam a economia local e ajudam a manter os tipos de negócios mais comuns nessas praias, que são os serviços de alimentação.

O Acqua Park, que é o parque aquático do complexo Beach Park, é o mais importante de sua categoria no Brasil e o maior da América Latina, tendo efetivamente gerado demanda turística para Aquiraz e trazendo impactos positivos de uma forma ampla, especialmente na geração de empregos e na construção de outros empreendimentos hoteleiros e/ou imobiliários. É bem verdade que supervalorizou diárias em Porto das Dunas e causou a própria urbanização desta (ainda que incompleta), mas os turistas que não desejam ficar em hotéis mais caros têm a opção das outras praias, que eventualmente são até melhores em termos paisagísticos.

No que tange aos outros tipos de atrativos, apenas o patrimônio histórico e cultural do centro de Aquiraz merece algum destaque, pela história que carrega, pelo razoável estado de conservação e por estarem abertos ao público. De qualquer forma, seu apelo é muito mais local.

Não foram localizadas atividades de ecoturismo e aventura, e tampouco festas populares e eventos culturais, que atraiam visitantes de outros municípios. A vida noturna em Aquiraz praticamente não existe, estando restrita a eventuais atividades dos resorts.

De acordo com a classificação do Guia Quatro Rodas 2011, não há meios de hospedagem ou serviços de alimentação de luxo em Aquiraz. Entretanto, dois empreendimentos foram inaugurados após a finalização dessa edição, o Carmel Charme Resort e o Hotel Dom Pedro Laguna, que podem ser considerados dessa categoria, com padrão superior aos demais estabelecimentos analisados. Há, dentre os listados, hotéis (na verdade resorts) confortáveis e pousadas de médio conforto, que se não chegam a ser numerosos, atendem o público atual de Porto das Dunas e da Prainha de forma suficiente.

Quanto aos serviços de alimentação, alguns dos resorts abrem seus restaurantes ao público, mas, embora disponham de ambientes muitas vezes confortáveis, não primam pela qualidade de sua cozinha. Além disso, não costumam permitir o acesso de público externo na alta temporada, não podendo ser levados em consideração no que diz respeito ao dimensionamento dessa oferta. Dos restaurantes fora de hotéis, há um estabelecimento de médio conforto e os demais analisados são simples, com preços razoáveis, todos concentrados em Porto das Dunas e Prainha. Nas demais praias, a oferta se resume a barracas de praia, na maioria dos casos, muito simples.

A CE-040, rodovia que leva às praias de Aquiraz, está em boas condições de tráfego, com alguns trechos duplicados ou em duplicação. A sinalização dessas obras nem sempre é adequada, mas não gera riscos de acidentes. No que diz respeito às vias locais, muitas estão em más condições, em especial as de Porto das Dunas. A sinalização, de forma genérica, é suficiente e bem conservada na CE-040 e restrita saindo dela. Como a CE-040 corre paralela ao litoral (ainda que com alguns quilômetros de distância), normalmente o percurso dela até a praia é uma linha reta, facilitando a localização do atrativo. No entanto, esta não é uma regra e não deve ser usada em substituição à sinalização.

Deve-se dizer que o acesso às praias por transporte coletivo (exceção feita aos táxis) é muito difícil, pela falta de linhas ou pelo enorme intervalo entre os veículos. Pelas distâncias, não é possível ir do centro de Aquiraz até as praias e, na maioria dos casos, há uma boa distância a ser percorrida por aqueles que não se hospedaram em hotéis na própria praia, desestimulando a circulação a pé ou mesmo de bicicleta.

A avaliação da limpeza e da segurança na sede do município e nas praias é boa, muito mais pelo baixo nível de uso do que pela qualidade ou quantidade dos serviços de limpeza propriamente ditos. Somente em alguns pontos isolados havia acúmulo de lixo. Sem os turistas, boa parte das praias não passa de vilas de pescadores, em que os moradores são pessoas simples, sem luxo, não atraindo o crime ou a violência.

A telefonia, em especial a móvel, ainda apresenta falhas nas chamadas e/ou pontos cegos, sem cobertura, mas de modo geral pode ser classificada como boa. Há telefones públicos em todas as praias visitadas.

Os preços dos serviços turísticos em Aquiraz são bastante variados, considerando o conjunto de praias. Isoladamente, os preços em Porto das Dunas são caros, especialmente no Beach Park, mas a qualidade dos serviços neste local é acima da média. O mesmo acontece, em menor escala, na Prainha. Nas demais praias, há hospedagem e alimentação por valores mais

baixos, mas com uma qualidade igualmente menor. Em qualquer um dos casos, paga-se valores justos pelos serviços prestados, com a ressalva de que as diárias dos resorts do Beach Park estão acima do razoável, em comparação com os outros resorts de Porto das Dunas ou do Nordeste brasileiro. O livre acesso ao Acqua Park não pode ser utilizado como justificativa para o preço, até porque as demais instalações não são melhores que a concorrência local ou regional.

A hospitalidade encontrada nas ruas de Aquiraz e nos estabelecimentos é boa, e os visitantes se sentem bem acolhidos. Nem sempre a qualidade do atendimento é boa ou ótima, mas há simpatia e vontade em servir bem.

3.9.2 Análise dos pontos fortes e fracos do destino

3.9.2.1 Atrativos e recursos turísticos

No que diz respeito aos atrativos turísticos do município de Aquiraz, consideram-se como pontos fortes o fato de as praias, no geral, serem classificadas como *interessantes* ou *muito interessantes* pelo Guia Quatro Rodas, análise esta corroborada pela equipe responsável pelo trabalho de campo. Adicionalmente, estas praias são relativamente limpas e possuem nível de uso baixo ou médio, o que aumenta sua atratividade e permite o atendimento de públicos com perfis diversos.

Por outro lado, considera-se como ponto fraco o fato dessas praias serem pouco diferenciadas com relação a outros destinos do Nordeste e mesmo do estado do Ceará, o que torna sua competitividade mais restrita.

Além disso, o fato de a oferta diferencial do município estar demasiadamente fundamentada nas praias, o que também diminui a competitividade do destino. Aparentemente, não há outros atrativos que possam aumentar a permanência dos visitantes no município, à exceção do Acqua Park. Em uma escala mais restrita, o centro histórico de Aquiraz poderia ser trabalhado no sentido de tornar-se uma oferta diferenciada no município, considerando-se, porém, a limitação da atratividade conferida por este conjunto de elementos históricos e culturais.

3.9.2.2 Serviços e equipamentos turísticos

Em termos de serviços e equipamentos turísticos, a diversidade de estabelecimentos de hospedagem, que atraem e atendem públicos de diversas faixas de renda, é um diferencial da oferta técnica de Aquiraz. Da mesma forma, o fato de existirem seis resorts com boa qualidade de serviços não apenas potencializa a visitação de um público diferenciado ao local, como

também cria uma imagem positiva do destino, mesmo frente a públicos que eventualmente se hospedarão em meios de hospedagem mais simples.

A concentração de meios de hospedagem e de serviços de alimentação nas praias de Porto das Dunas e Prainha, bem como a baixa qualidade dos empreendimentos nas praias menos movimentadas, com exceção do Carmel Charme Resort, em Barro Preto, são pontos negativos da oferta técnica de Aquiraz. No entanto, esse cenário, aliado à falta de estrutura de hospedagem e de apoio ao turista nas praias de Batoque, Barro Preto e mesmo na Praia do Iguape podem tornar-se oportunidades, no sentido em que podem direcionar futuros investimentos justamente para as áreas mais deficientes de estrutura.

Um ponto negativo da oferta técnica de Aquiraz e para o qual se precisa atentar diz respeito à escassez de estabelecimentos de alimentação fora dos resorts, o que pode se constituir em um problema no atendimento dos visitantes durante a alta temporada, diminuindo a qualidade da visitação propiciada pelo destino.

3.9.2.3 Infraestrutura

As condições de infraestrutura do município de Aquiraz são razoáveis, constituindo pontos fortes a limpeza da praia e das águas, e a sensação de segurança nas praias, com relação a roubos e assaltos. Por outro lado, o município não dispõe de uma variedade de serviços de saúde, além de inexistirem serviços de resgate e salvamento nas praias, problemas estes que são acentuados durante os períodos de alta temporada, quando sua utilização torna-se maior e mais necessária.

3.9.2.4 Acessos

A proximidade de Fortaleza seguramente é um ponto forte importante do município de Aquiraz, inclusive pela facilidade de deslocamento desde o Aeroporto Internacional até as praias do destino. Com relação ao acesso para o município de Aquiraz, as estradas apresentam boas condições de conservação e sinalização de acesso adequada.

As vias de acesso internas do município, no entanto, necessitam de melhorias. Tanto a sinalização entre a rodovia e os atrativos quanto a sinalização interna, dos atrativos, é precária; neste último caso, em muitas situações é totalmente inexistente. Além disso, as condições das vias internas da vila de Porto das Dunas são precárias. O fato de não existirem ou serem escassas as opções de acesso aos atrativos por transporte público também é um ponto que impacta negativamente na visitação do destino.

Em suma, o município de Aquiraz tem grande potencial para o turismo, especialmente para o público nacional. Além disso, fica muito próxima ao maior mercado emissor regional, e ainda pode aproveitar melhor esta condição.

Há uma grande oportunidade de geração de negócios nas praias de Aquiraz, especialmente fora de Porto das Dunas, e a inauguração de empreendimentos do porte do Hotel Dom Pedro Laguna e do Carmel Charme Resort comprovam isso.

O Beach Park, com sua vocação para o turismo de massa, continuará a exercer forte atração de pessoas para o município, e isso deve ser aproveitado no processo de planejamento de ações futuras.

4. Aracati

As origens de Aracati remetem ao século XVII, mais especificamente ao ano de 1603, quando foi construído no local o Forte de São Lourenço, em torno do qual colonos portugueses, paraibanos e pernambucanos estabeleceram-se. Ponto seguro para embarcações, o lugarejo foi denominado, posteriormente, São José do Porto dos Barcos, Cruz das Almas e Santa Cruz do Aracati. Elevado à categoria de município em 1747 e à condição de cidade em 1842, é constituído atualmente de sete distritos (Aracati, Barreiras dos Vianas, Cabreiro, Córrego dos Fernandes, Jirau, Mata Fresca e Santa Teresa), em uma área total de 1.247km^2. A população da cidade é estimada em aproximadamente 70 mil habitantes.

Além da agropecuária e da extração de sal e argila, o turismo é uma das principais atividades econômicas de Aracati. O município conta com uma boa oferta hoteleira espalhada por suas várias praias.

Os atrativos turísticos naturais mais importantes de Aracati são suas praias, sendo Canoa Quebrada a mais conhecida delas, amplamente visitada por brasileiros e estrangeiros, principalmente europeus. No município, localiza-se a Área de Proteção Ambiental – APA – de Canoa Quebrada, por conta da existência de dunas e falésias no local.

O patrimônio histórico-cultural edificado do município registra suas origens coloniais portuguesas, compondo o conjunto arquitetônico mais importante do estado. Alguns de seus elementos, como a Igreja Matriz Nossa Senhora do Rosário e a Casa da Câmara, são tombados pelo Instituto do Patrimônio Histórico e Artístico Nacional (IPHAN).

4.1 Condições de infraestrutura

Aracati localiza-se cerca de 150km a leste de Fortaleza. O acesso à cidade se dá pela rodovia CE-040, para aqueles que saem da capital, e pela BR-304, para aqueles que saem do interior do estado. Ambas as estradas estão em bom estado de conservação, com alguns buracos em trechos isolados. Na maior parte do percurso, a rodovia é de pista simples, com boa sinalização.

Está em construção um novo aeroporto no município, que tem como finalidade atender justamente aos fluxos turísticos do Polo Litoral Leste. O Aeroporto Regional de Aracati começará suas operações servindo somente a voos charters, inicialmente de operadoras nacionais; no entanto, em médio prazo deve receber voos regulares, nacionais e internacionais.

No que diz respeito ao transporte público urbano, Aracati é o único município do Polo Litoral Leste que possui serviço regular, com cinco linhas de ônibus que atendem a sede do município e seus distritos.

Com relação à infraestrutura existente no município, o sistema de abastecimento de água abarca pouco mais de 95% dos domicílios urbanos; de forma contrastante, o sistema de esgotamento sanitário tem somente 1,8% de cobertura na malha urbana do município.

Tabela 21. Sistema de abastecimento de água - Aracati

SISTEMA DE ABASTECIMENTO DE ÁGUA	
Ligações Reais:	13.020
Ligações Ativas:	11.556
Volume Produzido (m³):	2.531.719
Cobertura Urbana:	95,57%
Distribuição de Água/dia (m³)	
Total:	8.109
Tratada:	6.003
Não Tratada:	2.106

Fonte: IPECE – Perfil Básico Municipal, 2010

Tabela 22. Sistema de esgotamento sanitário - Aracati

SISTEMA DE ESGOTAMENTO SANITÁRIO	
Ligações Reais:	382
Ligaçõe Efetivas:	322
Cobertura Urbana:	1,81%

Fonte: IBGE – Pesquisa Nacional de Saneamento Básico, 2008

O serviço de coleta de lixo é realizado diariamente e atende a totalidade da população; todo resíduo sólido coletado no município é depositado em lixões a céu aberto. O município ainda não dispõe de métodos de coleta e disposição dos resíduos que garantam a sustentabilidade ambiental de sua área, o que se faz de extrema importância, já que o turismo utiliza majoritariamente os recursos naturais locais.

A construção de um aterro sanitário no município está prevista e, inclusive, compõe a matriz de investimento do Prodetur III no estado do Ceará. A área destinada ao aterro está localizada próxima ao Aeroporto Regional de Aracati, na rota das aeronaves, motivo pelo qual estão em estudo áreas alternativas para implantação da obra.

Tabela 23. Limpeza urbana - Aracati

LIMPEZA URBANA	
População Atendida	
69.159	100,0%
Equipamentos Utilizados	
Carrinhos de Mão	50
Caçamba	2
Compactador	2
Trator	1
Caminhão	2
Carroça	0
Frequência da Coleta	
Diária	
Resíduos Produzidos	
16 toneladas/dia	
Destino dos Resíduos	
100% lixão a céu aberto	

Fonte: Secretaria das Cidades do Ceará/Plano de Saneamento Ambiental do Estado do Ceará

O município fornece energia elétrica para a totalidade de seus estabelecimentos urbanos e rurais, estando eles divididos da seguinte forma: 23.317 ligações residenciais, 1.380 comerciais, 59 industriais e 1.850 rurais. Deve-se ressaltar que em Aracati está o maior parque eólico do Brasil, composto por 20 turbinas; a energia gerada pelas turbinas pode atender uma cidade de 100 mil habitantes.

Tabela 24. Sistema de fornecimento de energia elétrica - Aracati

SISTEMA DE ENERGIA		
Consumidor	**Estabelecimentos**	**Consumo (mWh)**
Residenciais:	23.317	30.605
Comerciais:	1.380	18.981
Industriais:	59	44.056
Rurais:	1.850	16.389
A - Total de Estabelecimentos Eletrificados:		**26.606**
Domicílios:		25326
Empresas:		1280
B - Total de Estabelecimentos no Município:		**26.606**
Estabelecimentos Atendidos (A/B):		**100,0%**
o por 20 turbinas que geram 10 MW. Capacidade para a		**z Atlas de Energia Elétrica do**

Fonte: IPECE – Perfil Básico Municipal, 2010 / IBGE – Sinopse do Censo Demográfico, 2010

O sistema de saúde pública de Aracati é composto por um hospital e 22 postos de saúde, capazes de realizar procedimentos de média complexidade. O município possui 11,1 médicos por 1.000 habitantes, um índice bastante superior aos demais municípios do polo.

Tabela 25. Serviços de saúde - Aracati

SERVIÇOS DE SAÚDE	
Hospitais	
Privados	0
Públicos	1
Postos de Saúde/Unidade Básica de Saúde	
22	
Clínica/Ambulatórios Especializados	
2	
Médicos/1000hab	11,1
Dentistas/1000hab	0,4
Leitos/1000hab	0,6

Fonte: IPECE – Perfil Básico Municipal, 2010

Em termos de segurança pública, o município é servido por um batalhão da Polícia Militar e por uma delegacia da Polícia Civil. O município não dispõe de uma corporação própria de Corpo de Bombeiros e, quando necessário, o atendimento é feito através do grupamento de Horizonte.

Tabela 26. Segurança Pública - Aracati

SEGURANÇA PÚBLICA	
Batalhões e Delegacias	
Delegacia de Polica Militar	1
Delegacia de Polica Civil	1
Corpo de Bombeiros	0
Atendido pelo 2º Grupamento de Horizonte	

Fonte: Secretaria de Segurança Pública do Estado do Ceará

O município de Aracati possui 19.199 alunos matriculados em suas 61 escolas, das quais 10 são particulares. As taxas de escolarização municipais, tanto para o Ensino Fundamental quanto para o Ensino Médio, são ligeiramente superiores àquelas observadas para o estado.

Tabela 27. Educação - Aracati

EDUCAÇÃO	
Alunos matriculados	19.199
Escolas	61
Taxa escolarização - Ensino Fundamental	96,6%
Taxa escolarização - Ensino Médio	57,0%

Fonte: IPECE – Perfil Básico Municipal, 2010

4.2 Atrativos turísticos

Apesar da existência de bens históricos e culturais, a oferta turística de maior destaque em Aracati é, sem dúvida, composta por suas praias. O município possui seis praias no total, da mais distante à mais próxima do centro: Retirinho, Fontainha, Lagoa do Mato, Quixaba,

Majorlândia e Canoa Quebrada. A edição 2011 do Guia Quatro Rodas destaca, além das praias, o artesanato de garrafinhas de areia colorida, os passeios de bugue e a vida noturna, concentrada na Rua Dragão do Mar, em Canoa Quebrada, mais conhecida como *Broadway*. No que diz respeito ao patrimônio histórico-cultural, o município de Aracati possui um conjunto de edificações representativo no âmbito estadual, porém, ainda muito pouco utilizado em termos turísticos, o qual é tratado em maiores detalhes em item específico na sequencia.

4.2.1 Praia do Retirinho

4.2.1.1 Caracterização geral do atrativo

A Praia do Retirinho foi contemplada com três estrelas (*muito interessante*) no Guia Quatro Rodas 2011, e pode-se afirmar que tal classificação está diretamente relacionada à beleza do local. A praia tem areias claras (com alguns trechos mais escuros, junto às falésias) e finas. As ondas são fracas e há algumas pedras em sua extensão.

Figura 34. Praia do Retirinho

Fonte: IPETURIS, 2011

4.2.1.2 Localização e acessibilidade

A Praia do Retirinho pode ser acessada pela BR-304, que de modo geral está em bom estado de conservação, com poucos buracos. Saindo da BR-304, são mais 5km por vias locais que se revezam entre pavimentadas e de terra batida, as quais são razoavelmente largas e estão bem conservadas. A distância total a partir do centro de Aracati é de 22km. Não foi registrada a existência de linhas municipais de ônibus que cheguem até a praia.

4.2.1.3 Sinalização

Há sinalização em bom estado de conservação indicando a entrada para a Praia do Retirinho na BR-304. Nesta mesma entrada é acessada a Praia de Fontainha, e a bifurcação está sinalizada, porém, de forma precária.

Figura 35. Bifurcação para as praias de Retirinho e Fontainha

Fonte: IPETURIS, 2011

4.2.1.4 Condições do entorno

O entorno da Praia do Retirinho é muito simples e absolutamente tranquilo. Trata-se de uma vila de pescadores, os quais vivem em pequenas casas.

Não há estrutura de serviços na Praia do Retirinho e a urbanização do local é muito baixa; a iluminação, por exemplo, só existe nas vias principais. Boa parte das ruas ao redor da Praia não é pavimentada, e sim de terra batida.

4.2.1.5 Equipamentos, serviços e infraestrutura

O acesso à praia é livre e, como dito, praticamente não há serviços nem de atendimento ao turista nem à população local, que deve se deslocar para outros distritos para aquisição de bens e serviços. Não há problemas com a limpeza pública, pois a circulação de pessoas e veículos é pequena.

4.2.1.6 Comercialização

A Praia do Retirinho consta do site da Prefeitura Municipal de Aracati, com algumas informações simples e fotos. É citada em alguns mapas turísticos impressos, como o “Informa Tur”.

4.2.1.7 Nível de uso atual e potencial do atrativo

O nível de uso da Praia do Retirinho parece ser muito baixo, mesmo na alta temporada. Fica claro que a falta de estrutura turística é causa e efeito dos baixos fluxos. No momento da pesquisa, praticamente não havia turistas no local, apenas transeuntes da comunidade local.

Considerando a beleza da paisagem e a proximidade de pontos com grande fluxo turístico, como Canoa Quebrada, esta praia poderia ser mais bem explorada de uma forma geral.

4.2.1.8 Tipo de uso atual e potencial do atrativo

A Praia do Retirinho tem características que propiciam o banho de sol e mar, e este é o tipo de uso atual do local. Não há informações sobre a prática de esportes ou outras atividades na praia.

Dado o baixo número de pessoas circulando, não foi possível nem ao menos determinar com precisão o perfil do público que visita a praia. Não parece ser um destino para pessoas de uma renda mais alta, pela falta de estrutura e pela simplicidade das casas e dos carros que circulam pelo local.

Há potencial para se atrair públicos de diferentes segmentos para o Retirinho, desde que alguma estrutura de apoio seja disponibilizada.

4.2.1.9 Estrutura informativa e interpretativa

Não há qualquer estrutura informativa ou interpretativa sobre a praia no local.

4.2.1.10 Características da praia

A Praia do Retirinho tem areia fina e clara. As ondas são fracas e a cor predominante da água é verde. Os ventos também são fracos.

Toda a extensão da praia pode ser utilizada para banho, não havendo sinalização de restrição. Não há passeios organizados para o local nem atividades esportivas na sua superfície ou em suas águas. Há, além de bica de água doce, pequenas dunas e falésias, dando beleza à paisagem, um pouco acima da média do Litoral Leste, o que acabou justificando a classificação com três estrelas do Guia Quatro Rodas, apesar da falta de estrutura.

Praticamente não há lixo na areia, mas não há recipientes de coleta. Há alguns barcos de pescadores na orla. Com relação às construções existentes, são de padrão muito simples e não há padronização entre elas.

4.2.1.11 Hierarquização do atrativo

Tabela 28. Praia do Retirinho - hierarquização do atrativo

CRITÉRIOS	ALTERNATIVAS			
	0	1	2	3
Potencial de Atratividade	☐NENHUM	☐ BAIXO	☒ MÉDIO	☐ ALTO
Grau de uso atual	☒ Fluxo turístico insignificante	☐ Pequeno fluxo	☐ Média intensidade e fluxo	☐ Grande fluxo
Representatividade	☐ Nenhuma	☐ Elemento bastante comum	☒ Pequeno grupo de elementos similares	☐ Elemento singular, raro
Apoio local e comunitário	☐ Nenhum	☒ Apoiado por uma pequena parte da comunidade	☐ Apoio razoável	☐ Apoiado por grande parte da comunidade
Estado de conservação da paisagem circundante	☐ Estado de conservação péssimo	☐ Estado de conservação regular	☒ Bom estado de conservação	☐ Ótimo estado de conservação
Infraestrutura	☒ Inexistente	☐ Existente, porém em estado precário	☐ Existente, mas necessitando de intervenções/ melhorias	☐ Existente e em ótimas condições
Acesso	☐ Inexistente	☐ Em estado precário	☒ Existente, mas necessitando de intervenções/ melhorias	☐ Em ótimas condições

Fonte: IPETURIS, 2011

A Praia do Retirinho, em suma, tem médio nível de atratividade, pois apesar do baixíssimo fluxo de turistas e pela estrutura de apoio inexistente, tem elementos elementos singulares de beleza e uma paisagem consideravelmente intocada.

4.2.2 Praia da Fontainha

4.2.2.1 Caracterização geral do atrativo

Nesta praia as falésias estão bastante conservadas e a combinação delas com as águas verdes e azuis forma uma paisagem visualmente atraente. Foi classificada com três estrelas (*muito interessante*) no Guia Quatro Rodas 2011.

Figura 36. Praia da Fontainha

Fonte: IPETURIS, 2011

4.2.2.2 Localização e acessibilidade

O percurso para se chegar à Praia da Fontainha é o mesmo da Praia do Retirinho até a bifurcação ilustrada no item 4.2.1.3. A partir da bifurcação, são 3km em estrada de terra batida aberta e com poucos buracos até se chegar à Fontainha. No total, são 21km até o centro de Aracati. Não se verificou a circulação de ônibus urbanos municipais no trajeto e tampouco na área da praia.

4.2.2.3 Sinalização

Para se chegar à Praia da Fontainha, há sinalização em bom estado de conservação na BR-304. Além desta, só há placas na bifurcação. Depois disso segue-se o caminho mais aberto nas vias de terra batida, sem nenhuma sinalização de apoio.

4.2.2.4 Condições do entorno

A Praia da Fontainha fica numa vila de ocupação irregular, com casas construídas em pequenas encostas, praticamente ao lado das dunas. De acordo com uma comerciante local, o avanço das águas do mar derrubou inúmeras construções há cerca de três anos (dentre elas, barracas de praia e casas) e muitos imóveis acabaram sendo reconstruídos em direção ao interior, onde não necessariamente as condições geológicas são as mais adequadas. Hoje há somente um mercadinho e poucas barracas de pequeno porte no local, sem opções de hospedagem.

A Praia da Fontainha é uma localidade pacata, de pescadores, como muitas outras no Litoral Leste. O turismo já foi mais relevante no local, mas ainda movimenta algum fluxo de visitantes.

4.2.2.5 Equipamentos, serviços e infraestrutura

O acesso à Praia da Fontainha é livre, e o visitante tem à disposição somente algumas barracas. Não há hospedagem próxima, nem lojas para compra de lembranças em geral. O estacionamento se dá nas vias locais, de forma improvisada; isso não compromete a circulação devido ao baixo fluxo de veículos.

Há alguma iluminação nas ruas estreitas de terra ou areia e o abastecimento de água se dá por um chafariz público.

4.2.2.6 Comercialização

A Praia da Fontainha consta do site da Prefeitura Municipal de Aracati, com algumas informações simples e fotos. É citada em alguns mapas turísticos impressos, como o "Informa Tur".

4.2.2.7 Nível de uso atual e potencial do atrativo

Assim como na Praia do Retirinho, os fluxos para o local são muito baixos. Eventualmente essa situação era outra até alguns anos atrás, antes da destruição de barracas e outros imóveis. Há um bom potencial para expansão da demanda, mas é recomendável que se faça uso de estudos que mostrem o que ainda pode acontecer com relação a alterações das correntezas desta praia.

4.2.2.8 Tipo de uso atual e potencial do atrativo

Não foi possível verificar com precisão o perfil médio do frequentador da Praia da Fontainha justamente pela falta de turistas, embora possa ser dito que a maioria dos visitantes apenas passa algumas horas ou o dia na praia, já que não há estabelecimentos hoteleiros no local. Também não se verificou a realização de atividades esportivas, monitoradas ou não, na água ou na areia. Com algumas ações, poderia se tornar um destino complementar àqueles consolidados em Aracati.

4.2.2.9 Estrutura informativa e interpretativa

Não há qualquer estrutura informativa ou interpretativa sobre a praia no local.

4.2.2.10 Características da praia

A Praia da Fontainha tem areia clara e fofa, e a água do mar tem uma cor particularmente forte, em tons que variam do verde para o azul. Há falésias e dunas coloridas, conferindo à praia beleza e alguma singularidade.

Por outro lado, o impacto causado pelo avanço do mar parece ter afetado o turismo na praia, e o movimento caiu consideravelmente. Não há ruínas ou sujeira resultantes deste processo, mas há um claro impacto na imagem que possíveis visitantes têm da praia, inclusive no que pese o interesse de moradores de Fortaleza em adquirir residências ou terrenos no local.

4.2.2.11 Hierarquização do atrativo

Tabela 29. Praia da Fontainha - hierarquização do atrativo

CRITÉRIOS	ALTERNATIVAS			
	0	1	2	3
Potencial de Atratividade	☐ NENHUM	☐ BAIXO	☒ MÉDIO	☐ ALTO
Grau de uso atual	☐ Fluxo turístico insignificante	☒ Pequeno fluxo	☐ Média intensidade e fluxo	☐ Grande fluxo
Representatividade	☐ Nenhuma	☐Elemento bastante comum	☒ Pequeno grupo de elementos similares	☐ Elemento singular, raro
Apoio local e comunitário	☐ Nenhum	☒ Apoiado por uma pequena parte da comunidade	☐ Apoio razoável	☐ Apoiado por grande parte da comunidade
Estado de conservação da paisagem circundante	☐ Estado de conservação péssimo	☒ Estado de conservação regular	☐ Bom estado de conservação	☐ Ótimo estado de conservação
Infraestrutura	☐ Inexistente	☒ Existente, porém em estado precário	☐ Existente, mas necessitando de intervenções/ melhorias	☐ Existente e em ótimas condições
Acesso	☐ Inexistente	☐ Em estado precário	☒ Existente, mas necessitando de intervenções/ melhorias	☐ Em ótimas condições

Fonte: IPETURIS, 2011

A Praia de Fontainha, em suma, tem médio nível de atratividade, pois apesar do baixíssimo fluxo de turistas e pela estrutura de apoio inexistente, tem elementos elementos singulares de beleza e uma paisagem consideravelmente intocada.

4.2.3 Praia de Quixaba

4.2.3.1 Caracterização geral do atrativo

Praia de areias finas e brancas, quase isolada entre falésias coloridas. Tem uma pequena colônia de pescadores que trabalham em suas águas calmas e esverdeadas. Foi classificada com duas estrelas (*interessante*) na edição 2011 do Guia Quatro Rodas.

Figura 37. Praia de Quixaba

Fonte: IPETURIS, 2011

4.2.3.2 Localização e acessibilidade

A Praia de Quixaba fica a cerca de 15km do centro de Aracati. É acessada, a partir da sede, pelas rodovias BR-304 e CE-371, as duas de pista simples, sendo que a última apresenta condições razoáveis, com buracos e muitas ondulações. Os últimos 300 metros do percurso são feitos numa via íngreme e calçada com pedras. Ao final, se chega numa espécie de praça, bastante mal cuidada e com iluminação precária, mas que comporta um bom número de veículos. Quanto a possíveis linhas de ônibus municipais, não se constatou a existência das mesmas.

4.2.3.3 Sinalização

A sinalização de acesso, nas rodovias, é adequada e tem boa conservação. Nas vias locais, é fácil chegar à praia, mas não há sinalização.

4.2.3.4 Condições do entorno

Em Quixaba há barracas de praia de pequeno porte, muito simples, algumas construídas em alvenaria e outras de palha ou madeira. Há, ainda, casas de pescadores e poucas pousadas. Praticamente não há outros estabelecimentos de comércio e serviços.

Em que pese haver urbanização na vila ao redor da praia, ou seja, vias calçadas com pedras, iluminação e algumas benfeitorias, na beira mar há uma série de imóveis destruídos pelo avanço do mar naquela região, nos últimos anos. Isso gerou o acúmulo de lixo e entulho que, somado ao grande número de estabelecimentos fechados por conta da baixa temporada, passa a sensação de abandono.

4.2.3.5 Equipamentos, serviços e infraestrutura

O acesso à Praia de Quixaba é livre, com boa área para estacionamento, ainda que em más condições de conservação. Há algumas barracas para alimentação e poucas pousadas; todos os equipamentos são muito simples.

4.2.3.6 Comercialização

A Praia de Quixaba consta do site da Prefeitura Municipal de Aracati, com algumas informações simples e fotos. É citada em alguns mapas turísticos impressos, como o "Informa Tur".

4.2.3.7 Nível de uso atual e potencial do atrativo

Considerando-se que a pesquisa foi realizada na baixa temporada, era esperado um fluxo baixo de turistas. No entanto, as condições de conservação de alguns estabelecimentos e de algumas calçadas em frente às barracas demonstram que mesmo na alta temporada o fluxo não chega a ser alto. Em outras praias do Litoral Leste com o mesmo problema de sazonalidade não se observou o mesmo nível de falta de manutenção.

Assim como na Praia de Fontainha, estudos são necessários para determinar as possíveis consequências do avanço do mar nesta praia, para que se direcionem investimentos adequados visando à melhoria das condições de visitação, pois as características intrínsecas da praia garantem potencial para isso.

4.2.3.8 Tipo de uso atual e potencial do atrativo

Por conta do baixo fluxo, não foi possível precisar o perfil do visitante da Praia de Quixaba. De qualquer forma, acredita-se que as atividades ligadas a banho de sol e mar sejam as mais comuns no local, pois não há qualquer registro de atividade náutica ou esportiva disponível para turistas. A pouca oferta de meios de hospedagem indica que o excursionismo é uma prática mais frequente que o turismo de estada no local.

4.2.3.9 Estrutura informativa e interpretativa

Não há qualquer estrutura informativa ou interpretativa sobre a praia no local.

4.2.3.10 Características da praia

Boa para pesca, em função de seu mar calmo, a Praia de Quixaba tem areias finas e brancas. A paisagem é complementada por falésias e dunas, que praticamente envolvem a faixa de areia, mais estreita que nas demais praias de Aracati.

O avanço do mar provocou, ao longo do tempo, a destruição e o acúmulo de lixo em pontos da Praia de Quixaba, mas outras praias em situação semelhante não aparentam o mesmo estado de abandono registrado durante os trabalhos de campo. Nesses pontos, além do risco de acidentes, a qualidade da paisagem foi claramente comprometida. Nos demais, a praia, embora não seja singular, tem sua beleza e potencial para atrair turistas.

Figura 38. Sinais do avanço do mar em Quixaba

Fonte: IPETURIS, 2011

4.2.3.11 Hierarquização do atrativo

Tabela 30. Praia de Quixaba – hierarquização do atrativo

CRITÉRIOS	ALTERNATIVAS			
	0	1	2	3
Potencial de Atratividade	☐ NENHUM	☒ BAIXO	☐ MÉDIO	☐ ALTO
Grau de uso atual	☐Fluxo turístico insignificante	☒ Pequeno fluxo	☐ Média intensidade e fluxo	☐ Grande fluxo
Representatividade	☐ Nenhuma	☒Elemento bastante comum	☐ Pequeno grupo de elementos similares	☐ Elemento singular, raro
Apoio local e comunitário	☐ Nenhum	☒ Apoiado por uma pequena parte da comunidade	☐ Apoio razoável	☐ Apoiado por grande parte da comunidade
Estado de conservação da paisagem circundante	☒ Estado de conservação péssimo	☐ Estado de conservação regular	☐Bom estado de conservação	☐ Ótimo estado de conservação
Infraestrutura	☐ Inexistente	☒ Existente, porém em estado precário	☐ Existente, mas necessitando de intervenções/ melhorias	☐ Existente e em ótimas condições
Acesso	☐ Inexistente	☐ Em estado precário	☒ Existente, mas necessitando de	☐ Em ótimas condições

			intervenções/ melhorias	

Fonte: IPETURIS, 2011

A Praia de Quixaba, em suma, tem baixo nível de atratividade, considerando suas características pouco diferenciadas em comparação com outras do Litoral Leste, os pequenos fluxos de turistas e a baixa qualidade ou mesmo inexistência de equipamentos importantes para a visitação.

4.2.4 Praia de Majorlândia

4.2.4.1 Caracterização geral do atrativo

Praia com ondas de médias para fortes, Majorlândia tem uma extensa faixa de areia, parte dela batida. Tem falésias brancas e vermelhas e coqueiros. Bastante movimentada aos finais de semana. Foi classificada com duas estrelas *(interessante)* no Guia Quatro Rodas 2011.

Figura 39. Praia de Majorlândia

Fonte: IPETURIS, 2011

4.2.4.2 Localização e acessibilidade

A Praia de Majorlândia fica a pouco menos de 11km do centro de Aracati, em um percurso realizado através das rodovias BR-304 e CE-371, esta última com estado de conservação razoável, com alguns buracos e muitas ondulações. Carros podem estacionar numa grande praça existente em frente à praia. Não se constatou a existência de linhas de ônibus urbanos municipais que chegam até o local.

Figura 40. Grande praça para estacionamento em Majorlândia

Fonte: IPETURIS, 2011

4.2.4.3 Sinalização

O caminho para chegar a Majorlândia é bem sinalizado, inclusive depois de sair da rodovia. As placas estão em bom estado de conservação. Não há dificuldades em encontrar o atrativo.

4.2.4.4 Condições do entorno

Há muitas casas no entorno da Praia de Majorlândia. Na praia em si há barracas simples, algumas construídas em alvenaria e outras em palha ou madeira, sem seguir um mesmo padrão construtivo.

De modo geral, essa praia possui mais estrutura e benfeitorias do que as outras praias de Aracati como, por exemplo, iluminação na própria praia. Nesse sentido, Majorlândia só pode ser comparada a Canoa Quebrada, que é a mais desenvolvida no município.

Figura 41. Entorno da Praia de Majorlândia

Fonte: IPETURIS, 2011

4.2.4.5 Equipamentos, serviços e infraestrutura

A entrada para a Praia de Majorlândia é livre, com ampla área para estacionamento, e o visitante tem à disposição o serviço de algumas barracas. Na vila, encontram-se algumas poucas pousadas muito simples.

4.2.4.6 Comercialização

A Praia de Majorlândia consta do site da Prefeitura Municipal de Aracati, com algumas informações simples e fotos. É citada em alguns mapas turísticos impressos, como o "Informa Tur".

4.2.4.7 Nível de uso atual e potencial do atrativo

Aparentemente, a Praia de Majorlândia recebe um bom fluxo de turistas na alta temporada nos finais de semana em geral. Nos demais períodos, o fluxo é baixo, com poucas pessoas na areia e nas barracas.

Pode-se dizer que há um bom potencial de mercado para Majorlândia, tanto pelos atributos da praia como pela existência de alguma oferta de serviços turísticos.

4.2.4.8 Tipo de uso atual e potencial do atrativo

Não foi possível identificar o perfil médio do visitante de Majorlândia, dado o pequeno número de pessoas circulando no local no momento da pesquisa. De qualquer forma, o aproveitamento da praia está relacionado ao banho de sol e mar, e não foram localizados serviços de agenciamento de passeios ou esportes náuticos.

Fica evidente que o excursionismo é o maior gerador de fluxo para a praia, pois há, ao mesmo tempo, uma razoável oferta de serviços de alimentação e pouca oferta de meios de hospedagem. Os bugues que partem ou tem como destino a praia de Canoa Quebrada fazem parada ou passam pela praia, reforçando o caráter de curta permanência no local.

4.2.4.9 Estrutura informativa e interpretativa

Não há qualquer estrutura informativa ou interpretativa sobre a praia no local.

4.2.4.10 Características da Praia

Como tem ondas de médias para fortes, boa parte da extensa faixa de areia da Praia de Majorlândia é batida e um pouco escura. No restante da praia, predomina a areia fina e clara. Compõem ainda a paisagem algumas dunas e falésias, além de coqueiros. Trata-se de um atrativo com algum potencial, que não chega a se diferenciar dos demais do município, mas

por estar mais próximo de Canoa Quebrada e ter o acesso facilitado, pode ser mais bem trabalhado.

4.2.4.11 Hierarquização do atrativo

Tabela 31. Majorlândia - hierarquização do atrativo

CRITÉRIOS	ALTERNATIVAS			
	0	1	2	3
Potencial de Atratividade	☐ NENHUM	☒ BAIXO	☐ MÉDIO	☐ ALTO
Grau de uso atual	☐ Fluxo turístico insignificante	☐ Pequeno fluxo	☒ Média intensidade e fluxo	☐ Grande fluxo
Representatividade	☐ Nenhuma	☒ Elemento bastante comum	☐ Pequeno grupo de elementos similares	☐ Elemento singular, raro
Apoio local e comunitário	☐ Nenhum	☒ Apoiado por uma pequena parte da comunidade	☐ Apoio razoável	☐ Apoiado por grande parte da comunidade
Estado de conservação da paisagem circundante	☐ Estado de conservação péssimo	☐ Estado de conservação regular	☒ Bom estado de conservação	☐ Ótimo estado de conservação
Infraestrutura	☐ Inexistente	☐ Existente, porém em estado precário	☒ Existente, mas necessitando de intervenções/ melhorias	☐ Existente e em ótimas condições
Acesso	☐ Inexistente	☐ Em estado precário	☒ Existente, mas necessitando de intervenções/ melhorias	☐ Em ótimas condições

Fonte: IPETURIS, 2011

A Praia de Majorlândia, em suma, tem baixo nível de atratividade, considerando suas características pouco diferenciadas em comparação com outras do Litoral Leste e a baixa qualidade de equipamentos importantes para a visitação, ainda que a visitação seja constante e relativamente alta em certos períodos do ano.

4.2.5 Praia de Canoa Quebrada

4.2.5.1 Caracterização geral do atrativo

Classificada com três estrelas (*muito interessante*) na edição 2011 do Guia Quatro Rodas 2011, a Praia de Canoa Quebrada é internacionalmente conhecida pelas suas águas esverdeadas e por suas falésias coloridas, de onde sai a areia para a produção das famosas garrafinhas coloridas.

Figura 42. Praia de Canoa Quebrada

Fonte: IPETURIS, 2011

4.2.5.2 Localização e acessibilidade

Canoa Quebrada está a 8,5km do centro de Aracati, percorridos em vias locais e um pequeno trecho da BR-304; esta última é uma via de pista simples em boas condições de conservação.

As ruas mais centrais da vila são estreitas e tem formato irregular, além de, em muitos casos, serem de terra batida. Embora haja sinalização para as pousadas, esta não segue um padrão e não é eficiente no fornecimento de informações de localização. Nas ruas centrais da vila não é possível estacionar, e exatamente por conta disso a maior parte dos meios de hospedagem possui estacionamento.

Ao se afastar do centro, em direção às entradas da praia de Canoa Quebrada, as vias são mais largas e pavimentadas, mas mesmo assim os meios de hospedagem também contam com estacionamentos. Para se dirigir à Broadway, é possível deixar o carro na parte aberta da Rua Dragão Mar e nas vias ao redor.

Há serviço de vans com intervalos de cerca de 10 minutos entre Canoa Quebrada e Aracati, ao custo de R$2 por passageiro. Deve-se dizer que a maior parte desses veículos está em más condições de conservação. Uma linha regular de ônibus do Grupo São Benedito liga a vila a Fortaleza, com seis ou sete partidas diárias, dependendo do dia da semana.

4.2.5.3 Sinalização

A sinalização até a Praia de Canoa Quebrada é farta e está em bom estado de conservação, tanto aquela mantida pelo poder público como uma série de placas de empreendimentos

privados ali localizados. A falta de padronização e o grande número de placas, no entanto, causa certa confusão ao leitor, além de causar certo desconforto visual.

4.2.5.4 Condições do entorno

Canoa Quebrada foi, por muito tempo, uma aldeia *hippie*, com características rústicas. Isso ainda se reflete na ocupação do que hoje é o centro da vila, com ruas estreitas e irregulares. Com o tempo, o turismo de massa transformou o local, e construções de maior porte foram surgindo no centro e nos arredores. Isso se reflete na própria ocupação da praia, onde as barracas são parte indissociável da paisagem. O local ainda guarda certo "charme" de vila rústica, mas a mistura de construções novas e antigas já causou muita descaracterização.

A oferta de serviços é razoável, com mercadinhos e lojas diversas. Há iluminação e calçamento, além de boa sinalização viária.

A vila é segura, mesmo com grandes concentrações de pessoas. No entanto, muitos turistas se assustam com a abordagem repentina e muitas vezes intimidatória dos "informantes turísticos". Desde a entrada da vila, "acompanham" os carros a pé ou de bicicleta indicando pousadas e outros serviços, pedindo uma "colaboração" dos "clientes". Não são guias ou monitores credenciados, apesar do uniforme que utilizam (de cor laranja), e trabalham sem qualquer autorização nas ruas.

A área da praia, como dito, tem muitas barracas, uma passarela e circulação intensa de pessoas, mas que aparentemente não causa decepção ou desinteresse nos turistas.

4.2.5.5 Equipamentos, serviços e infraestrutura

O acesso à Praia de Canoa Quebrada é livre, por várias ruas que saem do centro. É possível, ainda, chegar a ela por uma passarela que sai da parte mais alta da vila. Embora seja possível estacionar em algumas ruas do entorno, é bastante recomendável fazer o percurso dos hotéis até a praia a pé.

A oferta de meios de hospedagem e de alimentação é farta, para todos os perfis de público. É possível comprar alguns *souvenires* nas próprias barracas e nas lojas localizadas na *Broadway*; embora não sejam exatamente originais ou singulares, são razoavelmente diversificados.

Há um projeto de realocação das barracas da Praia de Canoa Quebrada, as quais estão instaladas em áreas irregulares e sem as condições de segurança adequadas. O município possui uma área, já desapropriada, para realocação desses estabelecimentos, próxima ao local onde estes estão instalados atualmente. No entanto, ainda não há definições sobre o início das obras.

4.2.5.6 Comercialização

A Praia de Canoa Quebrada tornou-se um destino internacionalmente conhecido, e faz parte de uma série de roteiros das operadoras de receptivo de Fortaleza. Consta, também, dos catálogos de grandes operadoras do Brasil e do exterior. É, ainda, ponto de partida ou passagem de passeios de bugue com origem em várias cidades vizinhas, como Fortim e Beberibe. A iniciativa privada em Canoa Quebrada e fora dela tem, assim, papel preponderante na comercialização do destino.

O símbolo da "lua/estrela", criado quase ao acaso há cerca de três décadas, acabou contribuindo para que Canoa Quebrada fosse um dos poucos (se não o único) destinos litorâneos do Ceará a ter uma marca própria, e que está presente nas calçadas, nas placas e em inúmeros outros materiais, além de ter sido gravado numa falésia. Mais importante, a marca está no imaginário do público nacional e internacional.

Além disso, consta do site da Prefeitura Municipal de Aracati, com algumas informações simples e fotos. É citada em alguns mapas turísticos impressos, como o "Informa Tur".

4.2.5.7 Nível de uso atual e potencial do atrativo

Ao contrário das demais praias de Aracati, Canoa Quebrada tem movimento constante, na areia e na água. As barracas estão sempre atendendo clientes, e a circulação na *Broadway* é permanente durante o dia e muito grande à noite. Há relatos de superlotação nos meses de férias e em feriados, tanto na praia como nos serviços turísticos, corroborados pelas informações de alguns entrevistados nos meios de hospedagem, que no meio de junho de 2011 afirmaram ter poucas ou nenhuma vaga para o mês de julho.

Deve-se ressaltar que estabelecimentos, especialmente de alimentação, abrem e fecham com frequência em Canoa Quebrada, muito mais pela falta de planejamento de seus proprietários do que pela falta de clientes. Não é possível afirmar que há oferta excessiva, mas de qualquer forma é possível vislumbrar a expansão da demanda, particularmente na baixa temporada.

4.2.5.8 Tipo de uso atual e potencial do atrativo

O uso mais comum da Praia de Canoa Quebrada é para o banho de sol e de mar, mesmo se tratando de uma praia de tombo. Além disso, há diversos passeios de bugue cujo percurso inclui a praia, assim como é possível realizar um passeio de jangada.

O público é bastante diversificado; segundo o representante da Associação de Bugueiros, há excursionistas de todas as classes de renda, tanto os que vêm com carro próprio como aqueles que estão hospedados em Fortaleza e se deslocam em ônibus das operadoras de receptivo. Os

turistas que se hospedam nas pousadas e hotéis do destino, por sua vez, variam entre classe média e média alta. Predominam os casais sem filhos, mas é significativo também o número de famílias com crianças e de jovens, em especial com grupos de amigos.

Como mencionado no item anterior, é possível diversificar e ampliar o público que visita Canoa Quebrada, mas deve-se focar na redução da ociosidade na baixa temporada, pois o próprio Guia Quatro Rodas enfatiza o excesso de pessoas em determinadas épocas do ano.

4.2.5.9 Estrutura informativa e interpretativa

Além de indicações para se chegar aos atrativos e aos estabelecimentos, na Vila de Canoa Quebrada podem-se encontrar algumas placas explicativas sobre a origem dos nomes e da própria vila. É o único ponto do Litoral Leste em que há informações neste formato. Na praia em si não há estrutura informativa, mas considerando a singularidade de Canoa Quebrada, eventualmente placas e elementos similares poderiam comprometer aspectos da paisagem.

Figura 43. Placa informativa sobre a origem de Canoa Quebrada

Fonte: IPETURIS, 2011

4.2.5.10 Características da praia

A Praia de Canoa Quebrada tem águas esverdeadas e areia fina, branca e fofa, num formato de meia-lua, que acabou virando um de seus símbolos. As falésias, cujas cores mudam conforme a insolação, acompanham boa parte da extensão da praia, tornando a paisagem muito bonita,

diferenciada da média do Litoral Leste. As ondas e os ventos variam entre fracos e médios, facilitando o aproveitamento turístico.

De reduto *hippie* dos anos 1970 a destino de turismo de massa, Canoa Quebrada acabou se destacando pela boa oferta hoteleira e de restaurantes em termos quantitativos, além da presença de muitas lojinhas de roupas e artesanato que, embora não originais, atraem boa parte dos turistas. Por outro lado, a existência dessa oferta e a beleza da praia trouxeram a superlotação e a descaracterização de parte da paisagem, o que pode provocar, sem ações adequadas, um prejuízo à visitação.

4.2.5.11 Hierarquização do atrativo

Figura 44. Canoa Quebrada - hierarquização do atrativo

CRITÉRIOS	ALTERNATIVAS			
	0	1	2	3
Potencial de Atratividade	☐ NENHUM	☐ BAIXO	☐ MÉDIO	☒ ALTO
Grau de uso atual	☐ Fluxo turístico insignificante	☐ Pequeno fluxo	☐ Média intensidade e fluxo	☒ Grande fluxo
Representatividade	☐ Nenhuma	☐ Elemento bastante comum	☐ Pequeno grupo de elementos similares	☒ Elemento singular, raro
Apoio local e comunitário	☐ Nenhum	☐Apoiado por uma pequena parte da comunidade	☒ Apoio razoável	☐ Apoiado por grande parte da comunidade
Estado de conservação da paisagem circundante	☐ Estado de conservação péssimo	☐ Estado de conservação regular	☒ Bom estado de conservação	☐Ótimo estado de conservação
Infraestrutura	☐ Inexistente	☐ Existente, porém em estado precário	☒ Existente, mas necessitando de intervenções/ melhorias	☐ Existente e em ótimas condições
Acesso	☐ Inexistente	☐ Em estado precário	☒ Existente, mas necessitando de intervenções/ melhorias	☐ Em ótimas condições

Fonte: IPETURIS, 2011

A atratividade de Canoa Quebrada á alta. Há vários anos recebe turistas nacionais e internacionais, interessados pela beleza de suas falésias, pelas dunas, e pela boa estrutura de apoio à visitação. É bastante conhecida e largamente comercializada por agências de viagens.

4.2.6 Centro Histórico de Aracati

4.2.6.1 Caracterização geral do atrativo

No centro do núcleo urbano de Aracati há um casario antigo digno de menção, com imóveis dos séculos XVIII e XIX. Atualmente, nenhuma edificação possui uso turístico, constituindo-se em residências privadas ou estabelecimentos comerciais. À exceção das igrejas (de pouca relevância artística), nenhum deles é passível de visitação. Durante o trabalho de campo e mesmo em pesquisa de gabinete não foi possível encontrar maiores informações sobre as edificações que compõem esse centro histórico.

Figura 45. Igreja Matriz de Aracati

Fonte: IPETURIS, 2011

4.2.6.2 Localização e acessibilidade

O centro histórico de Aracati está situado no núcleo urbano do município. O acesso até o local é fácil, feito por vias pavimentadas em estado regular de conservação.

4.2.6.3 Sinalização

Algumas das edificações existentes no centro histórico de Aracati, como a Matriz de Nossa Senhora do Rosário, são indicados pelas placas de sinalização.

4.2.6.4 Condições do entorno

Por se localizar no centro urbano de Aracati, o entorno do centro histórico é servido por estabelecimentos comerciais diversos, bem como equipamentos de alimentação simples, que servem à população local.

4.2.6.5 Equipamentos, serviços e infraestrutura

Não há equipamentos, serviços ou infraestrutura disponível para a visitação turística no centro histórico de Aracati.

4.2.6.6 Comercialização

Atualmente nem o centro histórico de Aracati, nem suas edificações, são comercializadas como produtos passíveis de visitação turística. Esse patrimônio dificilmente compõem o roteiro de passeios oferecidos pelas agências de receptivo regionais.

4.2.6.7 Nível de uso atual e potencial do atrativo

Atualmente o centro histórico de Aracati recebe um fluxo de visitantes praticamente nulo. A inexistência de conteúdo interpretativo sobre as edificações, bem como a não utilização destas para fins turísticos contribui para esse cenário. Mediante ações de revitalização e aproveitamento do patrimônio, a área poderia se constituir em um atrativo complementar das visitas a Aracati e região.

4.2.6.8 Tipo de uso atual e potencial do atrativo

O atrativo não possui nenhuma utilização turística atualmente.

4.2.6.9 Estrutura informativa e interpretativa

O local não dispõe de qualquer tipo de estrutura informativa ou interpretativa.

4.2.6.10 Características gerais da área

Atualmente, as condições de conservação externa da maior parte desses bens é muito ruim, alguns em estado de abandono.

Figura 46. Prédios mal conservados no centro histórico de Aracati

Fonte: IPETURIS, 2011

Figura 47. Prédios mal conservados no centro histórico de Aracati

Fonte: IPETURIS, 2011

4.2.6.11 Hierarquização do atrativo

Figura 48. Centro Histórico de Aracati - hierarquização do atrativo

CRITÉRIOS	ALTERNATIVAS			
	0	1	2	3
Potencial de Atratividade	☐ NENHUM	☒ BAIXO	☐ MÉDIO	☐ ALTO
Grau de uso atual	☒ Fluxo turístico insignificante	☐ Pequeno fluxo	☐ Média intensidade e fluxo	☐ Grande fluxo
Representatividade	☐ Nenhuma	☒ Elemento bastante comum	☐ Pequeno grupo de elementos similares	☐ Elemento singular, raro
Apoio local e comunitário	☒ Nenhum	☐Apoiado por uma pequena parte da comunidade	☐ Apoio razoável	☐ Apoiado por grande parte da comunidade
Estado de conservação da paisagem circundante	☒ Estado de conservação péssimo	☐ Estado de conservação regular	☐ Bom estado de conservação	☐Ótimo estado de conservação
Infraestrutura	☐ Inexistente	☐ Existente, porém em estado precário	☒ Existente, mas necessitando de intervenções/ melhorias	☐ Existente e em ótimas condições
Acesso	☐ Inexistente	☐ Em estado precário	☒ Existente, mas necessitando de intervenções/ melhorias	☐ Em ótimas condições

Fonte: IPETURIS, 2011

4.2.7 Outros atrativos

Deve-se mencionar que documentos diversos, como mapas impressos e a própria sinalização turística das estradas, mencionam a existência de outras praias em Aracati. No entanto, pela sua pequena relevância e pelos motivos explicados abaixo, não foram descritas em detalhes neste relatório. Essas praias são:

- Praia de Lagoa do Mato: Localizada entre as praias da Fontainha e de Quixaba, só pode ser acessada por esta última na maré baixa, ou por vias de terra sem sinalização, esburacadas e cheias de bifurcações.
- Praia da Tapera: Isolada entre falésias, não tem qualquer indicação a partir das estradas.
- Praia dos Esteves: Vila de pescadores que deu origem a Canoa Quebrada. Na verdade, é apenas uma extensão da própria Praia de Canoa Quebrada.

- Praia do Cumbe: Praia de difícil acesso, acessível por trilhas entre as dunas, e não sinalizada a partir das estradas.

4.2.8 Atrativos turísticos – análise setorial

As praias se constituem como os principais atrativos turísticos de Aracati. Na verdade, são os únicos pontos com visitação consolidada, e que de fato podem atrair fluxos expressivos de visitantes.

No que diz respeito ao acesso e à localização, Aracati está entre 150 e 180km de Fortaleza, dependendo da praia. A partir da capital, percorre-se a CE-040, que tem trechos duplicados ou em obras de duplicação, além de longos trechos de pista simples em bom estado de conservação e com muitos radares de velocidade, e a BR-304, em pista simples, com buracos e ondulações. As entradas para as praias a partir das rodovias são bem sinalizadas, mas praticamente não existem indicações nas vias locais, sendo que há muita variação entre as que estão em bom ou mau estado de conservação.

A Praia de Canoa Quebrada, a mais popular do município, atende a um público bastante diversificado, em termos de renda, idade e gênero. Trata-se de um público composto, em grande parte, de turistas, ou seja, indivíduos que permanecem pelo menos uma noite no local, mas há também um fluxo importante de excursionistas. Nas demais praias, embora o baixo fluxo de turistas no momento da pesquisa não permita fazer afirmações definitivas, percebe-se predominar um público de renda média e média baixa, que apenas passa o dia nos locais.

Não se pode dizer que há segmentação de mercado nas praias, se não há nem mesmo segmentação de público. A designação “turismo de sol e praia” se adéqua bem à atividade turística de Aracati, e outros segmentos, como o turismo de negócios, têm pouca relevância no município. Efetivamente, Aracati está consolidada como um destino de lazer.

Exceção feita a Canoa Quebrada, as praias de Aracati poderiam acomodar um maior fluxo turístico, mesmo na alta temporada. São praias extensas, com estruturas mais ou menos complexas de alimentação, e poucos meios de hospedagem. Ampliar a quantidade de visitantes viabilizará a instalação de outros serviços e, eventualmente, ampliará a permanência média no destino. Com relação especificamente a Canoa Quebrada, as ações devem se concentrar para minimizar os efeitos negativos da baixa temporada, em que muitos estabelecimentos fecham, seja de forma temporária ou definitiva.

As praias têm águas aparentemente despoluídas e, com relação à areia, há problemas apenas pontuais. É importante que um acompanhamento seja feito na alta temporada, pois há

informações de que serviços como o de coleta de lixo são pouco frequentes ou simplesmente inexistentes. Nas Praias de Fontainha e, principalmente, de Quixaba, há entulho dos imóveis destruídos pelo avanço do mar.

Apesar dos problemas citados, Fontainha, em conjunto com Retirinho e Canoa Quebrada, tem uma paisagem diferenciada que pode ser mais bem aproveitada em sua comercialização. Nessas e nas demais praias há muitos elementos naturais em comum, como dunas, coqueiros, algumas fontes de água doce e falésias. Canoa Quebrada, pela sua paisagem e pelos serviços disponíveis, tornou-se um destino internacional. As demais têm potencial de atração de um público regional e, em menor escala, nacional.

À parte de seus atrativos naturais, o município de Aracati possui um patrimônio arquitetônico significativo no âmbito estadual, que atualmente encontra-se subutilizado. As edificações não possuem estrutura para visitação e tampouco apresentam interesse ao visitante, em função de seu estado de conservação e da falta de material interpretativo sobre os locais. No entanto, é um patrimônio que deve ser preservado e com potencial para ser utilizado como atração complementar à visita aos atrativos naturais de Aracati.

4.2.8.1 Identificação dos pontos fortes e fracos da oferta de atrativos turísticos

Um ponto forte da oferta de atrativos turísticos de Aracati é o baixo ou médio nível de uso em quatro das cinco praias descritas, havendo assim a possibilidade de expansão para as outras praias, já que na alta temporada há um excesso de visitantes em Canoa Quebrada. O acesso facilitado e sinalizado e a capacidade de atendimento de públicos diferentes também são pontos fortes dos atrativos de Aracati.

Todas as praias estão bem conservadas, com pouca sujeira e/ou poluição na areia e na água das praias. E a singularidade da paisagem, no caso das praias de Retirinho, Fontainha e Canoa Quebrada pode auxiliar em sua comercialização, se feita com planejamento, em função do problema relativo ao avanço do mar, que já causou destruição de imóveis e gerou a necessidade de construção de diques nas duas primeiras praias. O problema da falta de estrutura de hospedagem e de apoio ao turista nas praias de Retirinho e Fontainha, principalmente, poderia ser minimizado com base em ações para incrementar a comercialização desses destinos, uma vez que, com o aumento do movimento, o empresariado teria mais interesse em melhorar ou criar novos estabelecimentos.

4.3 Meios de hospedagem

A cidade de Aracati possui 14 meios de hospedagem indicados no Guia Quatro Rodas 2011, todos eles, sem exceção, localizados na Praia de Canoa Quebrada. São dois hotéis (Long Beach e Il Nuraghe) e 11 pousadas (La Dolce Vita, 7 Mares, Canoa Quebrada, Chataletta, Lua Morena, Toby, Azul Marinho, Califórnia, Chalés da Mata, Aruanã e Lua Estrela). Em geral, são estabelecimentos simples que, além dos serviços de acomodação e café da manhã, também oferecem espaço de lazer com piscina. Os preços das diárias praticados pelos estabelecimentos do local variam de R$90 a R$440.

4.3.1 Hotel Long Beach

4.3.1.1 Caracterização geral

O hotel foi inaugurado no ano de 2002 e possui 64 UHs, com capacidade total para 120 pessoas. Os apartamentos dispõem de ar condicionado, TV, frigobar, Internet, piscina, academia e estacionamento. Possui uma sala para eventos com capacidade para 80 pessoas em formato auditório. No período de baixa temporada, pratica diária de R$156 para Suíte Standard e R$230 para Suíte Luxo; na alta temporada, cobra R$290 pela Suíte Standard e R$440 pela Suíte Luxo. O período de funcionamento do hotel é permanente durante o ano.

É um hotel confortável, equivalente a um estabelecimento de nível três estrelas, de acordo com a classificação de meios de hospedagem do Ministério do Turismo.

4.3.1.2 Localização e acessibilidade

Localizada à Rua Quatro Ventos, está a 10km do centro de Aracati e a cerca de 500 metros da Rua Dragão do Mar (*Broadway*), em que está localizado o comércio turístico de Canoa Quebrada. As vias de acesso até o local não são pavimentadas e podem ser consideradas regulares. O local é atendido por linhas de ônibus urbano e vans que realizam paradas na Rua Dragão do Mar/*Broadway*.

4.3.1.3 Estrutura física

Os apartamentos apresentam bom estado de conservação, assim como a recepção, que é ampla, com móveis rústicos e acabamento de palha. Possui uma piscina grande e um espaço com deck, muitas cadeiras e guardasóis que dão vista ao mar. O sistema de abastecimento de água do local é poço próprio, sendo a água considerada de ótima qualidade.

Figura 49. Área da piscina do Hotel Long Beach

Fonte: IPETURIS, 2011

4.3.1.4 Estrutura para eventos

O estabelecimento possui uma sala de convenção que comporta 80 pessoas em formato auditório. Os eventos principais, de frequência esporádica, normalmente são reuniões de negócios, esportivas e sociais, como casamentos e aniversários.

4.3.2 Hotel Il Nuraghe

4.3.2.1 Caracterização geral

Inaugurado no ano de 2009, o hotel conta com 21 UHs, com capacidade total para 56 hóspedes, oferecendo itens de conforto como ar condicionado, TV, cofre e Internet. Destaca-se a disponibilidade de UHs adaptadas para portadores de necessidades especiais. As diárias na baixa e na alta temporada variam de R$126 a R$157. O estabelecimento funciona o ano inteiro, sem interrupção. Atualmente, está em adaptação, com a construção de SPA, centro de estética, sauna e piscina térmica.

É um hotel confortável, equivalente a um estabelecimento de nível três estrelas, de acordo com a classificação de meios de hospedagem do Ministério do Turismo.

4.3.2.2 Localização e acessibilidade

Localizado na Rua Descida dos Bugueiros, está a poucos metros da Rua Dragão do Mar/*Broadway* e a 10km do centro de Aracati. O acesso ao local se dá por vias sem pavimentação, mas em bom estado de conservação. Ônibus urbano e transporte alternativo (vans) chegam até a Rua Dragão do Mar.

4.3.2.3 Estrutura física

O hotel conta com estacionamento e piscina de água salgada. A piscina é ampla e possui *deck* com mesas e cadeiras que dão vista ao mar. A decoração da área comum é rústica, com móveis de palha. As UHs são amplas, com móveis novos e modernos. Em geral, o hotel é limpo e bem cuidado. Assim como nos outros empreendimentos de Canoa Quebrada, o abastecimento de água é realizado a partir de poço local, sendo a água de ótima qualidade, de acordo com informações fornecidas pelos funcionários.

Figura 50. UH do Hotel Il Nuraghe

Fonte: IPETURIS, 2011

4.3.2.4 Estrutura para eventos

O hotel não possui nenhuma estrutura específica para atender eventos.

4.3.3 Pousada *La Dolce Vita*

4.3.3.1 Caracterização geral

Pousada inaugurada no ano de 1999, tem capacidade para 90 hóspedes em oito apartamentos e dez chalés, todos com ar condicionado e Internet. As diárias variam conforme a UH e a época do ano: a diária em suíte standard custa R$100 na baixa temporada e R$180 na alta; por sua vez, a diária em suíte superior custa R$130 na baixa e R$220 na alta. O estabelecimento funciona permanentemente durante o ano.

É uma pousada confortável, equivalente a um estabelecimento de nível três estrelas, de acordo com a classificação de meios de hospedagem do Ministério do Turismo.

4.3.3.2 Localização e acessibilidade

Localizada à Rua Descida da Praia, a pousada fica próxima à Rua Dragão do Mar/*Broadway*, a 10km do centro de Aracati. Ônibus urbano e transporte alternativo (vans) chegam até a Rua Dragão do Mar.

4.3.3.3 Estrutura física

A pousada não possui um lobby, mas tem um bom espaço para circulação na área gramada em frente aos chalés, além de estacionamento, restaurante e piscina. A pousada é simples, limpa, com decoração rústica, e sua fachada é de fácil identificação. A água é fornecida pela CAGECE, e filtrada antes do uso.

4.3.3.4 Estrutura para eventos

O hotel não possui nenhuma estrutura específica para atender eventos.

4.3.4 Pousada 7 Mares

4.3.4.1 Caracterização geral

Inaugurada no ano de 1999, possui três apartamentos e seis chalés que dispõem de ar condicionado e Internet. A área comum conta com piscina e estacionamento. A diária dos chalés é R$120 e dos apartamentos é R$110, tanto na baixa quanto na alta temporada; para instalação de cama extra é cobrada uma taxa de R$40 por pessoa por dia. A pousada funciona de forma permanente durante o ano todo.

É uma pousada confortável, equivalente a um estabelecimento de nível três estrelas, de acordo com a classificação de meios de hospedagem do Ministério do Turismo.

Figura 51. Vista externa das acomodações da Pousada Sete Mares

Fonte: Ipeturis, 2011

4.3.4.2 Localização e acessibilidade

Localizada na Rua Quatro Ventos, 400, está a 500 metros da Rua Dragão do Mar/*Broadway* e a 15km de Aracati. Ônibus urbano e transporte alternativo (vans) chegam até a Rua Dragão do Mar.

4.3.4.3 Estrutura física

A edificação é simples, mas padronizada com chalés em acabamento de tijolo aparente. A piscina do local não é muito grande, mas comporta a capacidade total de hóspedes. Tanto as áreas internas dos chalés e apartamentos como as áreas externas (piscinas e jardins) estão em bom estado de conservação e limpeza. A fonte de abastecimento da pousada é poço, com água de ótima qualidade, segundo os funcionários entrevistados.

4.3.4.4 Estrutura para eventos

O hotel não possui nenhuma estrutura específica para atender eventos.

4.3.5 Pousada Canoa Quebrada

4.3.5.1 Caracterização geral

Inaugurada em 2008, comporta 74 hóspedes e possui 29 UHs com ar condicionado e Internet. A área de lazer dispõe de estacionamento, ampla piscina, sala de ginástica, bar molhado e restaurante. A diária na baixa temporada é de R$100 para apartamento Standard e R$180 para apartamento Luxo; na alta temporada o preço do Standard é R$120 e do Luxo é R$200. A pousada funciona ininterruptamente durante o ano.

É um hotel confortável, equivalente a um estabelecimento de nível três estrelas, de acordo com a classificação de meios de hospedagem do Ministério do Turismo.

Figura 52. Fachada da Pousada Canoa Quebrada

Fonte: Ipeturis, 2011

4.3.5.2 Localização e acessibilidade

Localizada na Avenida Integração, 500, a Pousada está a 13km do centro de Aracati e a cerca de 2km da Rua Dragão do Mar/*Broadway*. As vias de acesso até o local não são pavimentadas e estão em estado regular de conservação.

4.3.5.3 Estrutura física

A fachada do estabelecimento é bem cuidada, indicada por placa na avenida. A decoração apresenta mobiliário novo. Conta com uma piscina em tamanho suficiente para comportar a capacidade total de hóspedes. Tantos as UHs quanto as áreas comuns são ambientes amplos e bem conservados. A água do estabelecimento é retirada de um poço próprio, e considerada de boa qualidade.

4.3.5.4 Estrutura para eventos

O hotel não possui nenhuma estrutura específica para atender eventos.

4.3.6 Pousada Chataletta

4.3.6.1 Caracterização geral

Inaugurada no ano de 2000, possui 18 chalés e dispõe de ar condicionado, ventilador, TV, frigobar, Internet, estacionamento e piscina. As diárias praticadas variam de R$100 a R$160 por conta dos períodos de alta e baixa temporada.

É uma pousada confortável, equivalente a um estabelecimento de nível três estrelas, de acordo com a classificação de meios de hospedagem do Ministério do Turismo.

Figura 53. Entrada da Pousada Chataletta

Fonte: Ipeturis, 2011

4.3.6.2 Localização e acessibilidade

Localizada na Rua Descida da Praia, s/n, dista 10km do centro de Aracati e está a cerca de 100 metros da Rua Dragão do Mar/*Broadway*. As vias de acesso ao local não são pavimentadas e estão em estado regular de conservação. Ônibus urbano e transporte alternativo (vans) chegam até a Rua Dragão do Mar.

4.3.6.3 Estrutura física

A edificação é simples, sem lobby, mas com amplo espaço com jardins e piscina entre os chalés. No geral, o local está em bom estado de conservação e limpeza.

4.3.6.4 Estrutura para eventos

O hotel não possui nenhuma estrutura específica para atender eventos.

4.3.7 Pousada Lua Morena

4.3.7.1 Caracterização geral

Inaugurada em 1985, tem capacidade para 50 hóspedes em 17 chalés. Em sua área comum, dispõe de acesso à Internet, estacionamento e piscina. As diárias praticadas pelo local variam de R$135 a R$155 dependendo do período – baixa ou alta temporada. Funciona ininterruptamente durante o ano.

É uma pousada confortável, equivalente a um estabelecimento de nível três estrelas, de acordo com a classificação de meios de hospedagem do Ministério do Turismo.

Figura 54. Fachada da Pousada Lua Morena

Fonte: Ipeturis, 2011

4.3.7.2 Localização e acessibilidade

Localizada na Rua Francisco Coraça, s/n, à beira mar, encontra-se a menos de 10 metros da Rua Dragão do Mar/*Broadway* e a 15km do centro de Aracati. A via de acesso ao local não é pavimentada e está em estado regular de conservação. Ônibus urbano e transporte alternativo (vans) chegam até a Rua Dragão do Mar.

4.3.7.3 Estrutura física

Não possui recepção ou lobby. O ambiente é rústico e simples, e vários chalés apresentam problemas na conservação dos móveis e espaços. Os quartos são modestos e com bom espaço interno. A piscina não é grande, e no dia da visita encontrava-se limpa. A água do estabelecimento é fornecida por poço, e considerada de boa qualidade. De forma geral, a pousada aparentava abandono, especialmente pela necessidade de pintura e reforma para melhorar a aparência do ambiente.

4.3.7.4 Estrutura para eventos

O hotel não possui nenhuma estrutura específica para atender eventos.

4.3.8 Pousada do Toby

4.3.8.1 Caracterização geral

Inaugurada no ano de 1989, possui 22 UHs com ar condicionado e Internet. Dispõe de estacionamento, restaurante e piscina. A diária nos apartamentos simples varia de R$100 a R$130; e, nas suítes, de R$200 a R$350, conforme a época do ano (alta ou baixa temporada). O estabelecimento funciona sem interrupções durante o ano.

É uma pousada confortável, equivalente a um estabelecimento de nível três estrelas, de acordo com a classificação de meios de hospedagem do Ministério do Turismo.

Figura 55. Fachada da Pousada do Toby

Fonte: Ipeturis, 2011

4.3.8.2 Localização e acessibilidade

Localizada na Rua Leandro Bezerra, 143, dista 12km do centro de Aracati e poucos metros da Rua Dragão do Mar/*Broadway*. As vias de acesso não são pavimentadas e estão em estado regular de conservação. Ônibus urbano e transporte alternativo (vans) chegam até a Rua Dragão do Mar.

4.3.8.3 Estrutura física

O lobby é pequeno, simples e funcional; a fachada do local não é muito chamativa, mas é de fácil identificação. As piscinas infantil e adulta ficam no deck e possuem vista para o mar, mas são muito pequenas e não condizem com o número de UHs do estabelecimento. O local também dispõe de suítes presidenciais com vista para o mar, aproveitando o fato de ser o estabelecimento com a melhor vista do município. A aparência externa é melhor do que a interna. A decoração é rústica, e os espaços apresentam estado de conservação regular, com algumas infiltrações. A pousada não possui uma estrutura lógica de construção, apresentando muitos ambientes e alguns espaços muito apertados.

4.3.8.4 Estrutura para eventos

O hotel não possui nenhuma estrutura específica para atender eventos.

4.3.9 Pousada Azul Marinho

4.3.9.1 Caracterização geral

Inaugurada em 2008, possui 50 UHs com ar condicionado, TV, Internet e varanda com rede. Na área comum dispõe de uma piscina. As diárias variam de R$140 a R$170, de acordo com os períodos de baixa e alta temporada. Fecha no mês de maio para férias coletivas.

É uma pousada confortável, equivalente a um estabelecimento de nível três estrelas, de acordo com a classificação de meios de hospedagem do Ministério do Turismo.

4.3.9.2 Localização e acessibilidade

Localizada na Rua Leandro Bezerra, s/n, dista 12km do centro de Aracati e está a poucos metros da Rua Dragão do Mar/*Broadway*. As vias de acesso ao local não são pavimentadas e estão em estado regular de conservação. Ônibus urbano e transporte alternativo (vans) chegam até a Rua Dragão do Mar.

4.3.9.3 Estrutura física

Apresenta ambiente agradável, com paredes recém pintadas. As suítes são simples, com espaço amplo, todas com varanda, rede e vista para o mar. Na área comum, o espaço da recepção e da varanda em frente à piscina é amplo. A decoração apresenta móveis bem conservados. Embora as vias que estão próximas à entrada sejam curvas, a fachada do local é de fácil visibilidade.

Figura 56. Área comum da Pousada Azul Marinho

Fonte: Ipeturis, 2011

A água do estabelecimento é fornecida CAGECE, e é considerada pelos funcionários de péssima qualidade. Estes afirmam que, durante a alta temporada, o fornecimento não supre a quantidade demandada pelos turistas, ocasionando falta de água.

4.3.9.4 Estrutura para eventos

O hotel não possui nenhuma estrutura específica para atender eventos.

4.3.10 Pousada Califórnia

4.3.10.1 Caracterização geral

Pousada inaugurada em 1998, tem capacidade para 66 hóspedes, em 33 apartamentos com ar condicionado e TV. A pousada dispõe de Internet, piscina e estacionamento. As diárias praticadas variam de R$100 a R$130 nos apartamentos com vista para a piscina e de R$130 a R$170 naqueles com vista para o mar. O estabelecimento funciona sem interrupções durante o ano.

É uma pousada confortável, equivalente a um estabelecimento de nível três estrelas, de acordo com a classificação de meios de hospedagem do Ministério do Turismo.

Figura 57. Área comum da Pousada Califórnia

Fonte: Ipeturis, 2011

4.3.10.2 Localização e acessibilidade

Localizada na Rua Nascer do Sol, 136, está a cerca de 500 metros da Rua Dragão do Mar/*Broadway* e a 12km do centro de Aracati. As vias de acesso à Pousada não são pavimentadas e estão em estado regular de conservação. Ônibus urbano e transporte alternativo (vans) chegam até a Rua Dragão do Mar.

4.3.10.3 Estrutura física

A pousada é espaçosa, possui móveis modernos, bem cuidados e em bom estado de limpeza. Os espaços comuns são de fácil circulação. O tamanho da piscina não condiz com o número de UHs, mas segundo funcionários, isso não configura um problema, já que os hóspedes não costumam ficar no hotel durante o dia. A recepção é pequena, funcional e aconchegante. A água utilizada provém de poço, com ótima qualidade após filtragem, de acordo com os funcionários do estabelecimento.

4.3.10.4 Estrutura para eventos

O hotel não possui nenhuma estrutura específica para atender eventos.

4.3.11 Tranquilandia Village

4.3.11.1 Caracterização geral

Inaugurada em 1993, possui 4 apartamentos e 9 chalés, com capacidade total para 23 pessoas. Disponibiliza ar condicionado e TV nos apartamentos, e Internet, restaurante e piscina nas áreas comuns. A diária praticada na baixa temporada é R$100 e na alta é R$120. O estabelecimento funciona sem interrupções durante o ano.

É uma pousada confortável, equivalente a um estabelecimento de nível três estrelas, de acordo com a classificação de meios de hospedagem do Ministério do Turismo.

Figura 58. Área comum da pousada Tranquilandia Village

Fonte: Ipeturis, 2011

4.3.11.2 Localização e acessibilidade

Localiza-se na Rua Caminho do Mar, bem próxima à praia e à Rua Dragão do Mar/*Broadway* e distante 10km do centro de Aracati. As vias de acesso ao local são de paralelepípedo, em bom estado de conservação. Ônibus urbano e transporte alternativo (vans) chegam até a Rua Dragão do Mar.

4.3.11.3 Estrutura física

Os chalés são rústicos e de alvenaria, padronizados, de decoração simples, em bom estado de conservação. A área comum é composta pela piscina e pelo gramado entre os chalés, ambos bem cuidados e conservados. A água utilizada provém de poço, com qualidade regular segundo os funcionários do estabelecimento.

4.3.11.4 Estrutura para eventos

O hotel não possui nenhuma estrutura específica para atender eventos.

4.3.12 Pousada Iguana

4.3.12.1 Caracterização geral

Inaugurada em 2008, conta com 12 UHs equipadas com ar condicionado, TV e Internet; nas áreas comuns oferece piscina e estacionamento. É um dos poucos estabelecimentos que pratica os mesmos valores tanto na baixa quanto na alta temporada: R$120 para Suíte Standard, R$160 para Suíte Família e R$180 para Suíte superior. A pousada funciona de forma permanente durante o ano.

É uma pousada confortável, equivalente a um estabelecimento de nível três estrelas, de acordo com a classificação de meios de hospedagem do Ministério do Turismo.

Figura 59. Entrada da Pousada Iguana

Fonte: Ipeturis, 2011

4.3.12.2 Localização e acessibilidade

Localizada na Rua Aurora, s/n, está a 1km da Rua Dragão do Mar/Broadway e a 15km do centro de Aracati. As vias de acesso ao local não são pavimentadas e apresentam estado regular de conservação.

4.3.12.3 Estrutura física

O local não possui identificação com nome da pousada na entrada, somente no muro do lado externo. As áreas sociais, a recepção e os apartamentos são limpos e confortáveis, com decoração contemporânea. A piscina é adequada para a capacidade do estabelecimento. A água é fornecida por poço, mas segundo os funcionários do estabelecimento não é própria para beber.

Figura 60. UH da Pousada Iguana

Fonte: IPETURIS, 2011

4.3.12.4 Estrutura para eventos

O hotel não possui nenhuma estrutura específica para atender eventos.

4.3.13 Chalés da Mata

4.3.13.1 Caracterização geral

Inaugurada em 2007, possui cinco apartamentos e sete chalés, equipados com TV, Internet, copa completa com geladeira, fogão, mesas, cadeiras e armários. Na área comum dispõe de espaço com jardim, piscina e churrasqueiras. As diárias em apartamento variam de R$80 (baixa temporada) a R$100 (alta temporada). Já nos chalés, os valores cobrados variam de R$120 a R$150, também conforme a sazonalidade. O estabelecimento funciona sem interrupções durante o ano todo.

É uma pousada confortável, equivalente a um estabelecimento de nível três estrelas, de acordo com a classificação de meios de hospedagem do Ministério do Turismo.

Figura 61. Área comum do Chalés da Mata

Fonte: IPETURIS, 2011

4.3.13.2 Localização e acessibilidade

Localizada na Rua Descida dos Bugueiros, a cerca de 1km da Rua Dragão do Mar/*Broadway* e a 12km do centro de Aracati. As vias de acesso ao local não são pavimentadas e apresentam estado regular de conservação.

4.3.13.3 Estrutura física

O estabelecimento é bastante simples e modesto. Os espaços são limpos, em estado razoável de conservação. Por ser um pouco afastada do centro turístico, tem entorno calmo e tranquilo. A água é fornecida por poço, e segundo os funcionários do estabelecimento é de boa qualidade.

4.3.13.4 Estrutura para eventos

O hotel não possui nenhuma estrutura específica para atender eventos.

4.3.14 Pousada Aruanã

4.3.14.1 Caracterização geral

Inaugurada em 2005, a pousada dispõe de 20 UHs equipadas com ar condicionado, TV, Internet e cofre, além de piscina e estacionamento nas áreas comuns. As diárias para casal variam na baixa e na alta temporada, entre R$140 e R$180 na Suíte Standard e R$160 e R$215 na Suíte Luxo. A cama extra custa R$40 a R$45, também sofrendo variação de acordo com a sazonalidade.

É uma pousada confortável, equivalente a um estabelecimento de nível três estrelas, de acordo com a classificação de meios de hospedagem do Ministério do Turismo.

Figura 62. Piscina da Pousada Aruanã

Fonte: IPETURIS, 2011

4.3.14.2 Localização e acessibilidade

Localizada na Rua Descida dos Bugueiros, s/n, a cerca de 1km da Rua Dragão do Mar/*Broadway* e a 12km do centro de Aracati. As vias de acesso até o local não são pavimentadas e apresentam estado de conservação regular.

4.3.14.3 Estrutura física

Os espaços comuns e de lazer são amplos e bem conservados. Dentro e fora dos apartamentos os móveis são relativamente novos; os quartos são amplos, e as suítes luxo possuem sacada com vista ao mar. A entrada é ampla, com extenso estacionamento.

4.3.14.4 Estrutura para eventos

O hotel não possui nenhuma estrutura específica para atender eventos.

4.3.15 Pousada Lua Estrela

4.3.15.1 Caracterização geral

Pousada inaugurada no ano de 1992, possui 11 apartamentos com ar condicionado, TV, e Internet, além de estacionamento e piscina na área comum. São oferecidos dois tipos de UH, cujas diárias variam conforme a época do ano e a vista: para os apartamentos com vista para o mar cobram-se diárias de R$120 na baixa temporada e R$150 na alta; para os apartamentos sem vista para o mar os valores variam de R$90 na baixa temporada a R$120 na alta. O período de funcionamento é sazonal, uma vez que fecha na segunda quinzena de maio para férias coletivas.

É uma pousada confortável, equivalente a um estabelecimento de nível três estrelas, de acordo com a classificação de meios de hospedagem do Ministério do Turismo.

4.3.15.2 Localização e acessibilidade

Em ótima localização, entre o acesso à praia e a Rua Dragão do Mar/*Broadway*, está na Rua Nascer do Sol, 106, a 10km do centro de Aracati. As vias de acesso ao estabelecimento são pavimentadas com paralelepípedo e apresentam estado de conservação regular. Ônibus urbano e transporte alternativo (vans) chegam até a Rua Dragão do Mar.

4.3.15.3 Estrutura física

Espaços com decoração rústica, recepção pequena e funcional. O lobby é conjugado ao espaço com a varanda, onde é servido o café da manhã. Os apartamentos têm estantes e camas de alvenaria e são limpos, simples e em bom estado de conservação. A água é fornecida por poço, e, segundo os funcionários do estabelecimento, apresenta qualidade ruim.

4.3.15.4 Estrutura para eventos

O hotel não possui nenhuma estrutura específica para atender eventos.

4.3.16 Meios de hospedagem – análise setorial

4.3.16.1 Caracterização da oferta de hospedagem de Aracati

A oferta de hospedagem de qualidade do município de Aracati, segundo o Guia Quatro Rodas 2011, concentra-se na praia de Canoa Quebrada. São 14 meios de hospedagem citados, sendo dois hotéis (Long Beach e Il Nuraghe) e onze pousadas (La Dolce Vita, 7 Mares, Canoa Quebrada, Chataletta, Lua Morena, Toby, Azul Marinho, Califórnia, Chalés da Mata, Aruanã e

Lua Estrela). É importante ressaltar que há algumas pousadas na praia de Majorlândia, mas todas são de pequeno porte e de estrutura muito modesta.

Embora sejam estabelecimentos simples, esses equipamentos apresentam, na média, bom estado de conservação, e alguns deles oferecem algum conforto. Em geral, não foram identificados problemas com relação à conservação e à limpeza, com exceção da Pousada Chalés da Mata, que apresentava estado de conservação ruim, necessitando de reformas urgentes.

Embora não tenham sido identificados meios de hospedagem sofisticados, é possível afirmar que o local dispõe de boas opções de hospedagem para o público visitante de Aracati.

4.3.16.2 Identificação dos pontos fortes e fracos da oferta de hospedagem

Os hotéis e pousadas de Aracati são, em sua maioria, estabelecimentos simples, mas em bom estado de conservação e limpeza e com preços competitivos, apesar de se tratar de um destino turístico famoso e ainda bastante procurado. No entanto, nota-se uma carência de equipamentos sofisticados, que possam atender a um público mais exigente e requintado. O perfil dos meios de hospedagem disponíveis em Aracati influencia diretamente no perfil de turistas que atualmente visitam o destino.

A concentração espacial em Canoa Quebrada, em particular nas proximidades da Rua Dragão do Mar/*Broadway* e alta rotatividade de proprietários são pontos fracos a serem considerados na oferta de hospedagem de Aracati. A alta rotatividade de proprietários ocorre, pois muitas pessoas, especialmente estrangeiros, investem nesse tipo de negócio sem ter conhecimento do prazo de retorno do investimento.

4.4 Equipamentos de alimentação

Os cinco equipamentos de alimentação do município de Aracati indicados pelo Guia Quatro Rodas estão concentrados na Rua Dragão do Mar/*Broadway*. Destes cinco estabelecimentos que constavam no Guia Quatro Rodas 2011, três estavam fechados no período do trabalho de campo: Natural Bistrô e Café Quariquara (fechados em definitivo, de acordo com informações obtidas no local) e Pizza Nostra (fechada para férias coletivas). Encontravam-se abertos somente os restaurantes Costa Brava e Cabana. Além desses, visitou-se também o Café Habana, concorrente do restaurante Pizza Nostra.

4.4.1 Restaurante Costa Brava

4.4.1.1 Caracterização geral

O restaurante oferece pratos de cozinha internacional, especialmente espanhola, nacionalidade de seu proprietário. O serviço do estabelecimento é a la carte, com preços que variam entre R$34 e R$50. O local funciona ininterruptamente durante o ano, das 17h00 às 24h00, diariamente. As formas de pagamento aceitas são dinheiro e cartões de crédito e débito (Visa e Mastercard). O restaurante possui 16 mesas, com 40 assentos ao todo.

Figura 63. Fachada do Restaurante Costa Brava

Fonte: Ipeturis, 2011

4.4.1.2 Localização e acessibilidade

Localizado na Rua Dragão do Mar, s/n, calçadão da *Broadway*. Fica a 10km do centro de Aracati e está a alguns metros da praia. É atendido por linhas de ônibus urbano e transporte alternativo (vans).

4.4.1.3 Estrutura física

Apresenta espaço rústico e simples, sem climatização, iluminado por velas. A água utilizada é fornecida pela CAGECE e considerada de boa qualidade pelos funcionários.

4.4.2 Restaurante Cabana

4.4.2.1 Caracterização geral

Com cozinha variada, serve pratos *a la carte* para até duas pessoas, com valores entre R$25 e R$72. Fecha no mês de maio para férias coletivas. Nos outros períodos do ano, atende de terça a sexta-feira das 17h00 às 23h30, e aos sábados e aos domingos das 12h00 às 23h30.

4.4.2.2 Localização e acessibilidade

Localizado na Rua Dragão do Mar, s/n, no calçadão da *Broadway*. É atendido por linhas de ônibus urbano e transporte alternativo (vans).

4.4.2.3 Estrutura física

Restaurante rústico e simples, de pequeno porte. As condições de limpeza são boas. A água é fornecida pela CAGECE e considerada de boa qualidade pelos funcionários.

4.4.3 Restaurante Café Habana

4.4.3.1 Caracterização geral

Oferece opções de pratos variados, principalmente massas e pizzas, em serviço a la carte. Os pratos são individuais, com valores que variam de R$12,50 a R$32. Funciona diariamente e sem interrupções durante o ano todo, das 09h30 às 00h30. O espaço é relativamente grande, com dois salões – um no térreo e outro no piso superior – com capacidade total de 15 mesas e 60 cadeiras.

Figura 64. Fachada do Café Habana

Fonte: Ipeturis, 2011

4.4.3.2 Localização e acessibilidade

Localizado na Rua Dragão do Mar, s/n, no calçadão da *Broadway*. É atendido por linhas de ônibus urbano e transporte alternativo (vans).

4.4.3.3 Estrutura física

Salão com mesas e cadeiras de madeira com decoração simples e toalhas de mesa aparentemente novas e bem conservadas. O ambiente e banheiros são limpos e agradáveis.

4.4.4 Equipamentos de alimentação – análise setorial

4.4.4.1 Caracterização da oferta alimentação de Aracati

A oferta de alimentação no município de Aracati está concentrada na praia de Canoa Quebrada, especificamente na Rua Dragão do Mar/*Broadway*. Os estabelecimentos são simples, mas oferecem algum conforto a preços relativamente baixos. O público que vai a Canoa Quebrada busca majoritariamente os estabelecimentos localizados na *Broadway*.

Pode-se dizer que, na verdade, há muitos estabelecimentos de alimentação na soma de todas as praias de Aracati, incluindo as barracas de praia, mas poucos deles têm um padrão de qualidade acima da média, tanto que somente seis foram citados no Guia Quatro Rodas e metade deles já não existe mais.

Não foi identificado nenhum estabelecimento de alimentação sofisticado, mas considera-se que os equipamentos existentes estejam adequados ao perfil do público recebido pelo destino, uma vez que são condizentes com a qualidade dos meios de hospedagem.

Os estabelecimentos localizados na Praia de Canoa Quebrada lotam com frequência na alta temporada, situação esta que se repete com pouca frequência nos demais restaurantes do município, principalmente por conta dos baixos fluxos.

4.4.4.2 Identificação dos pontos fortes e fracos da oferta de alimentação

Os empreendimentos de alimentação estão em bom estado de conservação e limpeza e possuem preços competitivos, considerando-se sua localização. Mesmo no calçadão da Broadway, onde se concentram os estabelecimentos, o padrão de qualidade e preço se mantém. Porém, a ausência de equipamentos sofisticados, a alta rotatividade de proprietários – como acontece no caso dos meios de hospedagem –, e a concentração dos melhores estabelecimentos na Praia de Canoa Quebrada são pontos negativos que devem ser levados em consideração ao avaliar essa oferta técnica do município.

4.5 Agências de receptivo e transporte turístico

A Canoa Viagens e a Associação de Bugueiros de Canoa Quebrada – ABCQ são as duas empresas que trabalham com receptivo no município de Aracati.

4.5.1 Canoa Viagens

4.5.1.1 Caracterização geral

A Canoa Viagens é a única empresa de agenciamento de serviços de receptivo existente em Canoa Quebrada. Comercializa produtos emissivos, como passagens e pacotes, mas também opera serviços de receptivo em Canoa Quebrada, foco desta análise.

4.5.1.2 Localização e acessibilidade

Localizada no calçadão da *Broadway* (Rua Dragão do Mar, s/n). Fica próxima ao ponto de desembarque de passageiros das vans Canoa Quebrada – Aracati e dos ônibus provenientes de Fortaleza. As ruas do entorno estão em condições satisfatórias de conservação, apesar de estreitas e irregulares.

4.5.1.3 Produtos comercializados

A Canoa Viagens oferece passeios de carro para as praias de Canoa Quebrada, Morro Branco, Águas Belas, Cumbuco, Lagoinha e Mundaú, todas no litoral do Ceará, além de Tibau do Sul e Pipa, no Rio Grande do Norte. Esses passeios podem durar um ou mais dias, com valores a partir de R$100. Pode-se fazer uso de bugue, e para cada destino acima citado há valor e duração específicos.

O carro-chefe dos passeios oferecidos pela Canoa Viagens é o Passeio de "jardineira" pelo Rio Jaguaribe. O percurso passa pelo parque eólico e faz parada em lagoas naturais de água doce. Em seguida, utiliza-se uma embarcação e são visitados pontos turísticos como: Pedra do Chapéu, Canal do Amor, Encontro do Rio Jaguaribe com o mar e o Ninhal das Garças. Logo após o passeio de barco, acontece o retorno de jardineira pela praia até a Barraca Chega Mais, em Canoa Quebrada. A duração é de praticamente cinco horas, e custa R$60 por pessoa.

4.5.1.4 Estrutura física

Fachada com portas de vidro em bom estado de conservação. No interior da loja existe espaço para três atendentes e para os clientes da agência, organizados em espaço com mobiliário relativamente novo.

Figura 65. Sede da Canoa Viagens, em Canoa Quebrada

Fonte: IPETURIS, 2011

4.5.2 Associação dos Bugueiros de Canoa Quebrada – ABCQ

4.5.2.1 Caracterização geral

A ABCQ conta com 65 bugueiros associados que trabalham em sistema de fila única. Todos são uniformizados e andam com uma identificação no bugue. A associação funciona o ano inteiro, sem interrupções, e a sede está aberta diariamente das 06h00 às 18h00.

O pagamento dos passeios é feito em dinheiro, mas alguns bugueiros já possuem máquina de cartão de crédito/débito, facilitando as vendas num local que só conta com um posto do Banco do Brasil.

O secretário da associação organiza as corridas dos turistas que chegam em ônibus de receptivos de Fortaleza e outras cidades. Nos finais de semana o movimento piora, pois é exatamente quando os grupos chegam e saem de Fortaleza. No que se refere ao número de corridas, cada bugueiro faz cerca de três passeios por semana nos períodos de baixa temporada; na alta temporada chegam a fazer de três a cinco passeios num único dia.

4.5.2.2 Localização e acessibilidade

Localizada na Rua Dragão do Mar, no Polo de Lazer de Canoa Quebrada (sala 6), está numa ótima localização, muito próxima ao calçadão da Broadway. As vias de acesso ao lugar são de paralelepípedo, em estado de conservação regular.

4.5.2.3 Produtos comercializados

- Passeio Tradicional: R$140 para quatro pessoas. Passa pelas dunas de Canoa Quebrada, brincadeira do “esquibunda” e tirolesa, bairro do Esteves e vista da duna onde é possível ver o por do sol.

- Passeio Canoa Quebrada - Ponta Grossa – Icapuí: R$250 para quatro pessoas. Passa por oito praias e dura cerca de três horas.
- Passeio Canoa Quebrada - Foz do Rio Jaguaribe: R$250 para quatro pessoas. Duração de cerca de três horas.
- Passeio Canoa Quebrada - Natal ou Canoa Quebrada - Jericoacoara (via litoral): R$2.000 para três pessoas, por três dias de passeio, incluindo bugue e uma travessia de balsa.

Figura 66. Dunas e "esquibunda" no "Passeio Tradicional" de bugue em Canoa Quebrada

Fonte: IPETURIS, 2011

4.5.2.4 Estrutura física

Possui sala fixa nos fundos do Polo de Lazer de Canoa Quebrada. É um espaço bem estruturado, com banheiros, sala de recepção/reunião com TV e uma sala usada como escritório. Embora seja um ligar simples, com móveis de plástico, possui pintura nova e está em bom estado de conservação e limpeza.

4.5.2.5 Atendimento e segurança

Os bugueiros da associação são credenciados, participam de reuniões mensalmente e fazem cursos de capacitação em diversas entidades, como SEBRAE e Corpo de Bombeiros. O atendimento é simpático e cortês.

4.5.3 Passeios de jangada

O Guia Quatro Rodas 2011 indica passeios de jangada na Praia de Canoa Quebrada, agendados nas barracas e que duram cerca de meia hora, ao custo de R$10. Não foram encontrados agenciadores ou jangadeiros durante a pesquisa de campo, mas placas informativas privadas

dispostas em vários pontos das ruas principais da vila informavam sobre a disponibilidade deste passeio.

4.6 Comércio turístico

No centro de Aracati encontra-se um comércio variado, típico de uma cidade de médio porte, com mercados, lojas de departamentos, bancos, farmácias e outros serviços. Atende turistas esporadicamente, pois raros são aqueles que entram no centro histórico da cidade.

Com exceção de Canoa Quebrada, o comércio turístico é inexpressivo ou inexistente nas praias. Em Canoa Quebrada há lojas de cristais e joias, roupas e *souvenires*, além de muitos ambulantes vendendo bijuterias e outras formas de artesanato. Apesar da variedade de itens, nenhum deles é original ou típico, não fazendo jus a uma apresentação mais detalhada.

4.7 Manifestações culturais e eventos

Nas pesquisas realizadas em fontes secundárias e em campo, não foram identificadas manifestações culturais e eventos de relevante interesse turístico em Aracati. Há algumas festas religiosas e laicas realizadas anualmente no município, mas todas de alcance local.

4.8 Espaço para eventos

Devido a suas características de destino de lazer, há poucos espaços para eventos em Aracati. Na realidade, apenas o Hotel Long Beach possui um salão de convenções de 120 m^2 para 100 pessoas, detalhado em item anterior. Não foram encontrados *in loco* e mesmo no site da Prefeitura Municipal outros espaços públicos ou privados que sirvam à realização de eventos diversos.

4.9 Avaliação global do destino

4.9.1 Avaliação geral

Tabela 32. Aracati - avaliação geral do destino

	1	2	3	4	5	NSR
ATRATIVOS E RECURSOS TURÍSTICOS						
Praias	☐	☐	☐	☒	☐	☐
Atrativos históricos e culturais	☐	☐	☐	☐	☐	☒
Festas populares e eventos culturais	☐	☐	☐	☐	☐	☒
Atividades de ecoturismo e aventura	☐	☐	☐	☐	☐	☒

Parque temático / aquático	☐	☐	☐	☐	☐	☒
Vida noturna	☐	☐	☒	☐	☐	☐
SERVIÇOS E EQUIPAMENTOS						
Meios de hospedagem – categoria luxo	☐	☐	☐	☐	☐	☒
Meios de hospedagem – categoria confortável	☐	☐	☒	☐	☐	☐
Meios de hospedagem – categoria simples	☐	☐	☐	☒	☐	☐
Serviços de alimentação – categoria luxo	☐	☐	☐	☐	☐	☒
Serviços de alimentação – categoria confortável	☐	☐	☐	☐	☐	☒
Serviços de alimentação – categoria simples	☐	☐	☒	☐	☐	☐
INFRAESTRUTURA EM GERAL						
Acesso ao destino	☐	☐	☐	☒	☐	☐
Acesso de veículo aos atrativos	☐	☐	☐	☒	☐	☐
Acesso a pé aos atrativos	☐	☐	☒	☐	☐	☐
Limpeza pública	☐	☐	☐	☒	☐	☐
Segurança pública	☐	☐	☐	☒	☐	☐
Telecomunicações	☐	☐	☒	☐	☐	☐
AVALIAÇÃO GERAL DO DESTINO						
Preços praticados	☐	☐	☐	☒	☐	☐
Custo-benefício do destino, em geral	☐	☐	☐	☒	☐	☐
Hospitalidade	☐	☐	☐	☒	☐	☐

Fonte: IPETURIS, 2011

A atratividade de Aracati está diretamente relacionada às suas praias. Quatro das seis praias citadas pelo Guia Quatro Rodas receberam classificação três estrelas (*muito interessante*) na edição 2011, por terem alguma singularidade em termos paisagísticos.

São praias extensas, com fluxo de turistas baixo, à exceção de Canoa Quebrada e Majorlândia; esta última, especificamente nos finais de semana. Todas as praias têm ótimas condições de balneabilidade. Os turistas que buscam um destino mais estruturado, com algum conforto, podem ficar em Canoa Quebrada, enquanto os que preferem alguma sensação de isolamento e não vão utilizar meios de hospedagem podem fazer uso das demais praias de Aracati.

Atualmente, as características das praias de Aracati facilitam o acesso de famílias inteiras, de todas as classes de renda, fato verificado em campo, especialmente em Canoa Quebrada.

O turismo em Canoa Quebrada, hoje massivo, tem impactos positivos diretos e indiretos no restante do município. Os passeios de bugue que saem de lá passam pelas demais praias e, ainda que não haja hospedagem nestas (até pela falta de estabelecimentos), tornam esses destinos conhecidos e, pouco a pouco, mais procurados.

A popularização de Canoa Quebrada chegou ao exterior, e de fato a vila é um dos locais que mais recebe estrangeiros no Ceará. O destino é comercializado por operadoras de turismo do Brasil inteiro, que incluem ou não pernoites no local. Todas as empresas de receptivo de Fortaleza trabalham com Canoa Quebrada e têm parcerias com empresas locais para a distribuição de seus clientes.

No que tange aos outros tipos de atrativos, o patrimônio histórico do centro de Aracati está em péssimo estado de conservação, com poucas edificações abertas à visitação. Ainda que venham a ser estruturados, seu apelo é local e, em menor escala, regional; portanto, não tem potencial para ser comercializado como atração complementar às praias. Não foram identificadas atividades de ecoturismo e turismo de aventura, esportes náuticos, festas populares e eventos culturais que possam atrair visitantes e compor uma oferta diferenciada em conjunto com as praias de Aracati. Com relação à vida noturna, destacam-se os bares e boates da *Broadway*, em Canoa Quebrada, que na alta temporada atraem um grande número de pessoas todas as noites.

De acordo com a classificação do Guia Quatro Rodas 2011, não há meios de hospedagem ou serviços de alimentação de categoria luxo em Aracati. Há, dentre os listados, hotéis e pousadas de médio conforto e pousadas simples, que lotam facilmente na alta temporada. À parte da seleção do Guia, há pousadas em Canoa Quebrada e em Majorlândia com padrão de qualidade baixo e capacidade de atendimento restrita.

No que diz respeito à oferta de equipamentos de alimentação, o município dispõe somente de restaurantes simples, com preços razoáveis, concentrados em Canoa Quebrada. Nas demais praias, a oferta se resume a barracas de praia, na maioria dos casos muito simples.

A CE-040, principal eixo rodoviário até Aracati, apresenta boas condições de tráfego, com alguns trechos duplicados ou em duplicação. A sinalização dessas obras nem sempre é adequada, mas não gera riscos de acidentes. O acesso às praias se dá, em alguns casos, por rodovias estaduais menores, de pista simples, mas pavimentadas, e não raro com alguns buracos. No que diz respeito às vias locais, muitas estão em condições regulares, mas não chegam a comprometer o deslocamento em carro de passeio. A sinalização, de forma geral, é suficiente e bem conservada na CE-040 e nas demais estradas estaduais próximas às praias, mas muito restrita saindo dessas vias principais, o que dificulta o acesso a alguns atrativos.

Deve-se dizer que o acesso às praias por ônibus intermunicipal, especialmente no percurso Fortaleza – Canoa Quebrada é relativamente fácil. Para as demais praias, parece haver linhas regulares, apesar destas não terem sido identificadas em campo. Em função das distâncias,

não é possível ir do centro de Aracati até as praias caminhando. Mas, nas praias de Canoa Quebrada e Majorlândia, é possível se hospedar a poucos metros da praia.

A avaliação da limpeza na sede do município e nas praias de Retirinho e Fontainha é boa. Em Quixaba e Majorlândia há, respectivamente, entulho e lixo gerado pelas barracas, o qual poderia ser recolhido com maior frequência, uma vez que dá um aspecto ruim ao local. Em Canoa Quebrada, apesar da existência de grandes barracas, não há problemas aparentes com lixo, assim como na *Broadway*.

Com relação à segurança pública, não há relatos de ocorrências policiais nas praias, exceto problemas pontuais com indivíduos alcoolizados na *Broadway*, e ainda assim, na alta temporada.

A telefonia, em especial a móvel, ainda apresenta falhas nas chamadas e/ou pontos cegos, sem cobertura, mas de modo geral pode ser classificada como boa. Há telefones públicos em todas as praias visitadas.

Os preços dos serviços turísticos em Aracati podem ser considerados de baixos para médios. Isoladamente, os preços em Canoa Quebrada são os mais caros do município, mas compatíveis com a qualidade dos serviços oferecidos, e, ainda assim, bastante competitivos considerando se tratar de um destino que recebe público internacional. Nas demais praias, há hospedagem e alimentação por valores baixos, mas a qualidade é igualmente reduzida. De qualquer forma, em ambos os casos, paga-se valores justos pelos serviços oferecidos.

Considera-se um ponto negativo da hospitalidade da população de Aracati a intrusiva abordagem dos turistas na entrada da vila de Canoa Quebrada por “informantes turísticos”. Fora esse detalhe, e apesar da qualidade do atendimento nem sempre ser boa ou ótima, a população geralmente se mostra hospitaleira e disponível para auxiliar os visitantes.

4.9.2 Análise dos pontos fortes e fracos do destino

4.9.2.1 Atrativos e recursos turísticos

A facilidade de acesso e a relativa sinalização para chegar até as praias de Aracati constituem um ponto forte da oferta de atrativos naturais do município, o que é potencializado pela singularidade da paisagem, especialmente no caso das praias de Retirinho, Fontainha e Canoa Quebrada. Canoa Quebrada, especificamente, é um destino internacionalmente conhecido e o município de Aracati poderia utilizar esse reconhecimento não apenas para reestruturar esta praia, como também para potencializar a visitação nas demais praias do município.

O nível de uso baixo ou médio em cinco das seis praias, com possibilidade de expansão dos fluxos, em função das características da praia, abrem espaço para que, mediante estruturação inicial, o município possa trabalhar fortemente na promoção desse destino. A falta de estrutura de hospedagem e de apoio ao turista nas praias de Retirinho, Fontainha e Quixaba, que atualmente constitui-se em um ponto fraco do município, pode ser minimizada com ações planejadas de promoção e incremento de fluxos, que incentivariam a melhoria e criação de novas estruturas.

Atualmente percebe-se pouca sujeira e/ou poluição na areia e na água das praias, o que é um ponto forte importante, em se tratando de atrativos de base natural. No entanto, há que se identificar se isso se deve a um preparo da gestão pública ou somente ao baixo nível de visitação desses locais. Haja visto o que ocorre em Canoa Quebrada que, durante a alta temporada, não consegue absorver o excesso de visitantes de forma adequada, causando problemas ambientais e sociais e diminuindo a qualidade da visitação no local, o que se constitui em um ponto fraco para todo o destino Aracati.

A ausência de recursos turísticos que não sejam praias é um ponto fraco com o qual o município de Aracati precisa lidar, uma vez que isso diminui sua competitividade e a possibilidade de buscar novos segmentos de mercado.

4.9.2.2 Serviços e equipamentos turísticos

No que diz respeito aos serviços e equipamentos turísticos, a oferta do município de Aracati pode ser classificada como simples, tanto em termos de meios de hospedagem quanto de equipamentos de alimentação; no entanto, pode se considerar um ponto positivo o fato desses empreendimentos apresentarem bom estado de conservação e limpeza, notadamente no caso daqueles situados em Canoa Quebrada. Outro ponto positivo são os preços praticados pelos estabelecimentos do município, bastante competitivos considerando-se a singularidade e, principalmente, a fama do destino Canoa Quebrada.

Há, no entanto, uma série de pontos fracos que devem ser levados em consideração ao analisar a oferta técnica de Aracati. A concentração espacial dos melhores estabelecimentos de hospedagem e alimentação na Praia de Canoa Quebrada incentiva a lotação deste destino durante a alta temporada, ao mesmo tempo em que diminui as chances de desenvolvimento das outras praias do município. A carência de equipamentos sofisticados, que atendam a um público mais exigente, por sua vez, limita o tipo de público atraído pelo município e suas praias.

A alta rotatividade de proprietários dos estabelecimentos também é um ponto negativo importante, uma vez que fragiliza o *trade* turístico e torna os negócios existentes menos consistentes; equipamentos abrem e fecham, mudam de nome, mudam de cara etc., o que impacta negativamente na imagem do destino.

4.9.2.3 Infraestrutura

Com relação à infraestrutura, é um ponto positivo o fato de as praias serem limpas e não serem poluídas; no entanto, há que levar em consideração que isso pode ser muito mais reflexo dos baixos níveis de visitação do que da estrutura do governo municipal. A sensação de segurança nas praias, com relação a roubos e assaltos, também é um ponto positivo que deve ser aproveitado por Aracati.

Por outro lado, a escassez de serviços de saúde e a inexistência de serviços de resgate e salvamento nas praias são pontos negativos que impactam na qualidade da visitação, em especial durante a alta temporada, quando o aumento no fluxo traz consigo um incremento nesse tipo de ocorrência.

4.9.2.4 Acessos

As vias de acesso até o município apresentam bom estado de conservação e possuem sinalização de acesso adequada. Isso, somado à distância razoável de Fortaleza (entre 150 e 180km), amplia a gama de visitantes potencialmente recebidos pelo destino, uma vez que possibilita a realização de excursões de um dia desde a capital.

No entanto, deve-se atentar para alguns pontos que necessitam melhora a fim de maximizar as potencialidades trazidas pelo bom acesso até Aracati. A sinalização entre a rodovia e os atrativos, por exemplo, é deficiente na atualidade, prejudicando a experiência do visitante, que pode se perder e não conseguir chegar ao lugar desejado. Da mesma forma, a sinalização interna dos atrativos é inexistente, à exceção de Canoa Quebrada.

Enfim, Aracati tem praias com bom potencial turístico, inclusive para o mercado internacional, que no caso de Canoa Quebrada já está consolidado. Esta vila, embora tenha perdido boa parte de suas antigas características (colônia de pescadores, tranquilo reduto *hippie*) ainda tem seu charme e, considerando a beleza da praia, ainda tem significativo poder de atração.

Negócios de todas as naturezas podem ser abertos junto aos atrativos de Aracati, como hotéis, restaurantes, mercados, lojas de artesanato e/ou *souvenires* e agências de receptivo com passeios diferentes e criativos, que explorem com responsabilidade as belezas locais.

Embora Canoa Quebrada hoje tenha destaque no conjunto das praias de Aracati, isso deve ser usado a favor do desenvolvimento do turismo no município, ajudando na atração de turistas e mesmo de investimentos para outras praias da localidade.

5. Beberibe

O município de Beberibe está localizado nas terras de antigas sesmarias, porém, sua origem está relacionada à ocupação do antigo Sítio Lucas pela família de Baltazar Ferreira do Vale, no início do século XIX. A localidade estabeleceu-se como distrito de Cascavel em 1883, da qual foi desmembrada em 1951, sendo elevada à categoria de município. Constituída de cinco distritos (Beberibe, Itapeim, Parajuru, Paripueira e Sucatinga), Beberibe ocupa área total de 1.623km² com população estimada em 49 mil habitantes para o ano de 2010. O município situa-se 79km a leste de Fortaleza.

O turismo é uma das principais atividades econômicas de Beberibe. Entretanto, a estrutura hoteleira é ainda restrita, e boa parte dos visitantes dirige-se à cidade em excursões de um dia.

A orla do município conta com dez praias, todas com algum fluxo turístico, a saber: Gamboa, Parajuru (ou Barrinha), Paraíso, Prainha do Canto Verde, Ariós, Barra de Sucatinga, Uruaú (ou Marambaia), Diogo, Praia das Fontes e Morro Branco. Além delas, o Monumento Natural das Falésias, que é uma Unidade de Conservação Estadual, também se constitui como um dos importantes atrativos de Beberibe. Há outras UCs nos limites municipais, mas que não podem ser visitadas: Área de Proteção Ambiental da Lagoa de Uruaú e as Reservas Ecológicas Particulares Sítio do Olho D'Água e Jandaira.

Na cidade é possível encontrar locais onde se produz e se vendem as famosas garrafinhas de areia colorida, além de peças em renda de bilro ou labirinto.

5.1 Condições de infraestrutura

Assim como os demais municípios da região litorânea leste do estado do Ceará, Beberibe tem como principal via de acesso a CE-040, a partir da capital cearense.

O sistema de abastecimento de água urbano ainda é relativamente baixo, e cobre 60% dos domicílios urbanos do município. O sistema de esgotamento sanitário, por sua vez atende próximo a 30% dos domicílios urbanos de Beberibe.

Tabela 33. Sistema de abastecimento de água - Beberibe

SISTEMA DE ABASTECIMENTO DE ÁGUA	
Ligações Reais	2.930
Ligações Ativas	2.465
Volume Produzido (m³)	412.838
Cobertura Urbana	60,51%
Distribuição de Água/dia (m³)	
Total	924
Tratada	924
Não Tratada	0

Fonte: IPECE – Perfil Básico Municipal, 2010

Tabela 34. Sistema de esgotamento sanitário - Beberibe

SISTEMA DE ESGOTAMENTO SANITÁRIO	
Ligações Reais	1.088
Ligaçõe Efetivas	1.050
Cobertura Urbana	29,01%

Fonte: IBGE – Pesquisa Nacional de Saneamento Básico, 2008

No que diz respeito à limpeza urbana de Beberibe, os serviços de coleta de lixo atingem 80% da população, sendo sua disposição feita em um lixão a céu aberto. O município ainda não atende plenamente sua população e tampouco dispõe de métodos de coleta e disposição dos resíduos que garantam a sustentabilidade ambiental de sua área, o que se faz de extrema importância, já que o turismo utiliza majoritariamente os recursos naturais locais.

Tabela 35. Limpeza urbana - Beberibe

LIMPEZA URBANA	
População Atendida	
40.000	81,1%
Equipamentos Utilizados	
Carrinhos de Mão	20
Caçamba	2
Compactador	0
Trator	2
Caminhão	6
Carroça	5
Frequência da Coleta	
Diária	
Resíduos Produzidos	
107 toneladas/dia	
Destino dos Resíduos	
100% lixão a céu aberto	

Fonte: Secretaria das Cidades do Ceará/Plano de Saneamento Ambiental do Estado do Ceará

O município disponibiliza fornecimento de energia elétrica para quase 90% dos imóveis de Beberibe, sendo estes: 15.064 residenciais, 786 comerciais, 31 industriais e 2.599 rurais.

Tabela 36. Sistema de fornecimento de energia elétrica - Beberibe

SISTEMA DE ENERGIA		
Consumidor	**Estabelecimentos**	**Consumo (mWh)**
Residenciais	15.064	15.428
Comerciais	786	6.054
Industriais	31	1.040
Rurais	2.559	7.573
A - Total de Estabelecimentos Eletrificados:		**18.440**
Domicílios:		19846
Empresas:		970
B - Total de Estabelecimentos no Município:		**20816**
Estabelecimentos Atendidos (A/B):		**88,6%**

Fonte: IPECE – Perfil Básico Municipal, 2010 / IBGE – Sinopse do Censo Demográfico, 2010

O sistema de saúde pública do município é composto por um hospital privado que trabalha em concessão para o serviço público. Postos de saúde complementam o atendimento médico no município, que está preparado para lidar com casos de até média complexidade. O município de Beberibe possui um índice de 0,8 médico por mil habitantes.

Tabela 37. Serviço de saúde - Beberibe

SERVIÇOS DE SAÚDE	
Hospitais	
Privados	1
Públicos	0
Postos de Saúde/Unidade Básica de Saúde	
12	
Clínica/Ambulatórios Especializados	
1	
Médicos/1000hab	0,6
Dentistas/1000hab	0,3
Leitos/1000hab	0,5
Complexidade do Atendimento	

Fonte: IPECE – Perfil Básico Municipal, 2010

A segurança pública de Beberibe, por sua vez, é assegurada pela existência de uma delegacia da Polícia Civil. No período de alta temporada, um maior contingente de policiais e também bombeiros são deslocados para o município, a fim de complementar esse serviço e garantir a segurança da população e dos visitantes.

Tabela 38. Segurança pública - Beberibe

SEGURANÇA PÚBLICA	
Batalhões e Delegacias	
Delegacia de Polica Militar	0
Delegacia de Polica Civil	1
Corpo de Bombeiros	0
Atendido pelo 3º Grupamento de Aracati	

Fonte: Secretaria de Segurança Pública do Estado do Ceará

O município de Beberibe possui 64 escolas com um total de 15.386 alunos matriculados. A taxa de escolarização no Ensino Fundamental é de 100%. Já a taxa de escolarização para o Ensino Médio é de apenas 55,2%, equiparando-se à média estadual.

Tabela 39. Educação - Beberibe

EDUCAÇÃO	
Alunos matriculados	15.386
Escolas	64
Taxa escolarização - Ensino Fundamental	100%
Taxa escolarização - Ensino Médio	55,2%

Fonte*: IPECE – Perfil Básico Municipal, 2010*

5.2 Atrativos turísticos

A oferta turística de maior destaque em Beberibe é composta por suas praias. São 11 no total, da mais distante à mais próxima do centro: Gamboa, Parajuru (ou Barrinha), do Paraíso (ou Paripueira), Prainha do Canto Verde, Ariós, Barra de Sucatinga, Uruaú (ou Marambaia), Diogo, Praias das Fontes, Morro Branco e Tabuba. A edição 2011 do Guia Quatro Rodas cita todas, à exceção da última; a publicação também menciona o Monumento Natural das Falésias, o artesanato de garrafinhas de areia colorida e os passeios de bugue, descritos em detalhe na sequência. Há alguns edifícios antigos no centro de Beberibe, porém não se constituem em recursos de relevante potencial turístico.

5.2.1 Praia de Parajuru (Barrinha)

5.2.1.1 Caracterização geral do atrativo

Também conhecida como Praia da Barrinha, recebeu duas estrelas *(interessante)* na avaliação do Guia Quatro Rodas 2011. É extensa, e tem areia branca e fofa, sendo batida mais próxima ao mar. Suas águas estão entre o esverdeado e o marrom claro.

Figura 67. Praia de Parajuru

Fonte: IPETURIS, 2011

5.2.1.2 Localização e acessibilidade

Fica a 42km do centro de Beberibe, sendo 40km percorridos pela CE-040, a qual apresenta bom estado de conservação, com apenas alguns buracos, e mais 2km em via local, de pista simples, mas em bom estado de conservação. Esta via local passa por casas simples situadas nas redondezas da praia e leva literalmente até a areia da praia.

Uma linha de ônibus urbano municipal conecta a praia ao centro de Beberibe.

5.2.1.3 Sinalização

A entrada para Parajuru é bem sinalizada na CE-040, e os 2km do percurso pela via local são praticamente retos, de modo que a sinalização, que é inexistente, não é muito prejudicial. A existência de coqueiros facilita a identificação do caminho até a praia.

5.2.1.4 Condições do entorno

Parajuru fica numa vila com casas simples em grandes terrenos, tanto as de moradores como as casas de veraneio. Há calçamento em boa parte das ruas e iluminação pública, com exceção da praia. O ambiente é absolutamente calmo, com pouca circulação de pessoas e veículos. Percebe-se que a atividade pesqueira tem relevância no local.

5.2.1.5 Equipamentos, serviços e infraestrutura

Encontra-se pouca sujeira na Praia de Parajuru. O acesso a ela é livre, e a estrada termina na areia, o que por um lado facilita o acesso, mas, por outro, pode gerar abusos dos motoristas e alguns transtornos em períodos de maior movimento, até porque não há um local para estacionamento propriamente dito.

Há algumas barracas de praia simples, com pequena construção em alvenaria e varanda em palha e madeira. Foram encontrados uma pousada muito simples e um hotel escola, denominado Paraíso do Sol.

A praia não dispõe de qualquer outro estrutura; não há sanitários, à exceção daqueles situados nas barracas. Boa parte destas, por sua vez, encontrava-se fechada no momento da visita, em horário de almoço.

5.2.1.6 Comercialização

A Praia de Parajuru consta do site da Prefeitura Municipal de Beberibe, com algumas informações simples e fotos. É citada em alguns mapas turísticos impressos, como o "Informa Tur".

5.2.1.7 Nível de uso atual e potencial do atrativo

Mesmo contando com alguma estrutura de apoio ao turista, a Praia de Parajuru ainda tem um nível baixo de uso, concentrado nos finais de semana. Há um bom potencial para aumento do fluxo de visitantes, muito mais pelo espaço disponível na praia e nos arredores que pelas facilidades existentes nela. Ao mesmo tempo, a praia não tem características que a diferencie de outras, mesmo de Beberibe, eventualmente mais próximas do centro ou de Fortaleza, e não há alternativas de uso que pudessem aumentar a permanência no local.

5.2.1.8 Tipo de uso atual e potencial do atrativo

Pela estrutura disponível, e observando-se o perfil dos poucos visitantes presentes no local, percebe-se que o público que frequenta Parajuru é de renda média ou média baixa. Não há registro de outro aproveitamento da praia que não seja o banho de sol e de mar, e aparentemente não há recursos que possam motivar a existência de outras atividades, e consequentemente, outros segmentos de público.

5.2.1.9 Estrutura informativa e interpretativa

Não há qualquer estrutura informativa ou interpretativa sobre a praia no local.

5.2.1.10 Características da praia

Parajuru é uma praia extensa, reta, com larga faixa de areia branca e fofa, sendo batida mais próxima à água, que tem cores variando do verde ao marrom claro. Tem ventos fracos e extenso coqueiral. Há lagoas e bicas d'água compondo a paisagem. A atividade de pesca, assim como em muitas outras praias do Litoral Leste, é importante para a comunidade que vive no local.

Embora tenha atributos para agradar públicos diferentes (exceto aquele que prefere locais mais movimentados), não é uma praia diferente de outras, o que deve ser levado em consideração na elaboração de eventuais ações futuras.

5.2.1.11 Hierarquização do atrativo

Tabela 40. Praia de Parajuru - hierarquização do atrativo

CRITÉRIOS	ALTERNATIVAS			
	0	1	2	3
Potencial de Atratividade	☐ NENHUM	☒ BAIXO	☐ MÉDIO	☐ ALTO
Grau de uso atual	☐ Fluxo turístico insignificante	☒ Pequeno fluxo	☐ Média intensidade e fluxo	☐ Grande fluxo
Representatividade	☐ Nenhuma	☒ Elemento bastante comum	☐ Pequeno grupo de elementos similares	☐ Elemento singular, raro
Apoio local e comunitário	☐ Nenhum	☒ Apoiado por uma pequena parte da comunidade	☐ Apoio razoável	☐ Apoiado por grande parte da comunidade
Estado de conservação da paisagem circundante	☐ Estado de conservação péssimo	☐ Estado de conservação regular	☒Bom estado de conservação	☐ Ótimo estado de conservação
Infraestrutura	☐ Inexistente	☐ Existente, porém em estado precário	☒ Existente, mas necessitando de intervenções/ melhorias	☐ Existente e em ótimas condições
Acesso	☐ Inexistente	☐ Em estado precário	☒ Existente, mas necessitando de intervenções/ melhorias	☐ Em ótimas condições

Fonte: IPETURIS, 2011

A Praia de Parajuru, em suma, tem baixo nível de atratividade, considerando suas características pouco diferenciadas em comparação com outras do Litoral Leste, os pequenos fluxos de turistas e a baixa qualidade ou mesmo inexistência de equipamentos importantes para a visitação.

5.2.2 Praia do Paraíso (Paripueira)

5.2.2.1 Caracterização geral do atrativo

Esta praia, de mar forte e areia fofa de cor marrom suave, é praticamente deserta. Recebeu duas estrelas *(interessante)* na avaliação do Guia Quatro Rodas 2011. Algumas dunas e lagoas compõem a paisagem no caminho até o atrativo.

Figura 68. Praia do Paraíso

Fonte: IPETURIS, 2011

5.2.2.2 Localização e acessibilidade

Localizada a 39km da sede do município de Beberibe, a Praia do Paraíso é acessada pela CE-040 e, dos últimos 5,3km, percorre-se cerca de 500 m pavimentados pelo povoado de Paripueira (daí o outro nome da praia), mais 300 m em caminho de terra em estado ruim de conservação. O restante do trajeto é percorrido em estrada de terra batida larga e em boas condições.

Não foi a registrada a existência de linhas de ônibus que cheguem até o local.

Figura 69. Acesso à Praia do Paraíso, praticamente deserto

Fonte: IPETURIS, 2011

5.2.2.3 Sinalização

O percurso até a Praia do Paraíso é bem sinalizado somente na CE-040. Depois disso, segue-se pela estrada mais aberta e com mais marcas de pneus; não há qualquer sinalização indicativa

da direção correta. Não há absolutamente nada nos arredores, e um motorista desatento pode se perder.

5.2.2.4 Condições do entorno

A Praia do Paraíso fica em local deserto, com pouquíssimas casas e algumas barracas de praia, aparentemente abandonadas. As muitas lagoas e dunas pelas quais se passa até chegar ao local compõem uma paisagem bonita, mas sem qualquer estrutura, e até certo ponto intimidante, pois não fica claro se o visitante está numa área pública ou privada e, tampouco se é uma área segura. Não há ruas e nem mesmo iluminação pública. O ambiente é absolutamente calmo.

5.2.2.5 Equipamentos, serviços e infraestrutura

O acesso à praia é livre, mas, como dito no item anterior, o motorista fica em dúvida se o caminho está correto, pois não há indicações e nem mesmo cercas delimitando um caminho ou propriedades ao redor dele. Não há uma área específica para estacionamento, e as barracas avistadas, únicas estruturas existentes, dão a impressão de estarem abandonadas.

5.2.2.6 Comercialização

A Praia do Paraíso consta do site da Prefeitura Municipal de Beberibe, com algumas informações simples e fotos. É citada em alguns mapas turísticos impressos, como o “Informa Tur”.

5.2.2.7 Nível de uso atual e potencial do atrativo

O nível de uso atual da Praia do Paraíso é muito baixo. Em que pese a existência de barracas, é possível que haja algum movimento no local nos finais de semana. Uma praia com tão baixa ocupação pode receber mais turistas, mas a total ausência de estrutura é um desafio a ser enfrentado. Vale ressaltar que a praia ganha atratividade em função do caminho percorrido para chegar a ela, pois a praia em si não tem elementos diferenciais em relação a outras praias existentes no Litoral Leste.

5.2.2.8 Tipo de uso atual e potencial do atrativo

Não foi possível determinar o perfil do público que visita a Praia do Paraíso. Não há registro de outro aproveitamento da praia além do banho de sol e de mar, e aparentemente não há recursos que possam motivar a existência de outras atividades ou segmentos de público.

5.2.2.9 Estrutura informativa e interpretativa

Não há qualquer estrutura informativa ou interpretativa sobre a praia no local.

5.2.2.10 Características da praia

A Praia do Paraíso é praticamente deserta, rodeada de dunas e lagoas. Tem areias finas e fofas, de cor marrom clara, e mar agitado. É bastante extensa e quase reta.

5.2.2.11 Hierarquização do atrativo

Tabela 41. Praia do Paraíso - hierarquização do atrativo

CRITÉRIOS	ALTERNATIVAS			
	0	1	2	3
Potencial de Atratividade	☐ NENHUM	☒ BAIXO	☐ MÉDIO	☐ ALTO
Grau de uso atual	☒ Fluxo turístico insignificante	☐ Pequeno fluxo	☐ Média intensidade e fluxo	☐ Grande fluxo
Representatividade	☐ Nenhuma	☒ Elemento bastante comum	☐ Pequeno grupo de elementos similares	☐ Elemento singular, raro
Apoio local e comunitário	☐ Nenhum	☒ Apoiado por uma pequena parte da comunidade	☐ Apoio razoável	☐ Apoiado por grande parte da comunidade
Estado de conservação da paisagem circundante	☐ Estado de conservação péssimo	☐ Estado de conservação regular	☐ Bom estado de conservação	☒ Ótimo estado de conservação
Infraestrutura	☒ Inexistente	☐ Existente, porém em estado precário	☐ Existente, mas necessitando de intervenções/ melhorias	☐ Existente e em ótimas condições
Acesso	☐ Inexistente	☒ Em estado precário	☐ Existente, mas necessitando de intervenções/ melhorias	☐ Em ótimas condições

Fonte: IPETURIS, 2011

A Praia do Paraíso, em suma, tem baixo nível de atratividade, considerando suas características pouco diferenciadas em comparação com outras do Litoral Leste, os pequenos fluxos de turistas e a baixa qualidade ou mesmo inexistência de equipamentos importantes para a visitação.

5.2.3 Prainha do Canto Verde

5.2.3.1 Caracterização geral do atrativo

A Prainha do Canto Verde é conhecida pelos projetos de turismo de base comunitária. Recebeu duas estrelas (*interessante*) na avaliação 2011 do Guia Quatro Rodas. Entremeada por dunas de areias brancas, tem coqueiral, lagoas e atividade pesqueira.

Figura 70. Prainha do Canto Verde

Fonte: IPETURIS, 2011

5.2.3.2 Localização e acessibilidade

Situada a 35km do centro de Beberibe, essa praia é acessada pela CE-040 e, em seguida, por mais 5,8km em vias locais, onde se veem algumas poucas casas. Ambas as estradas são de pista simples, em bom estado de conservação, com poucos buracos. Não há registros de linhas urbanas municipais de ônibus até a praia.

5.2.3.3 Sinalização

A sinalização na CE-040 até a entrada para a Prainha do Canto Verde está em bom estado de conservação e presente em quantidade suficiente. Depois da entrada para a praia há mais algumas placas, mais modestas e com conservação regular, mas que cumprem o papel de informar o percurso.

5.2.3.4 Condições do entorno

A Prainha do Canto Verde é uma vila de pescadores mais densamente ocupada que as praias já citadas de Beberibe. Boa parte das ruas é calçada, ainda que em alguns casos haja muita areia das dunas. Há energia elétrica e iluminação nas ruas, exceto na praia em si. É um lugar tranquilo e seguro, com poucos serviços além daqueles diretamente relacionados ao turismo. A paisagem, de forma geral, é bonita, sem ser diferenciada. Há alguns sinais de avanço do mar, com algumas casas destruídas, mas sem entulho espalhado.

5.2.3.5 Equipamentos, serviços e infraestrutura

O acesso à Prainha do Canto Verde é livre. Os turistas têm à sua disposição bares, barracas de praia e pequenas pousadas, algumas destas mantidas por uma associação comunitária; toda estrutura existente no local é muito simples. Há também um ponto de venda de artesanato

local. O estacionamento é feito nas ruas da vila e próximo às barracas, sem serem áreas demarcadas para tal.

5.2.3.6 Comercialização

A Prainha do Canto Verde consta do site da Prefeitura Municipal de Beberibe, com algumas informações simples e fotos. É citada em alguns mapas turísticos impressos, como o "Informa Tur".

5.2.3.7 Nível de uso atual e potencial do atrativo

O fluxo de visitantes não é grande, mas regular, especialmente nos finais de semana, quando as barracas abrem. A julgar pela existência de pousadas, pode-se inferir que parte dos visitantes pernoita no local, mas não é possível quantificar com precisão o quanto isto representa do fluxo.

Há possibilidade de expansão dos negócios relacionados ao turismo, mas é importante mencionar que a Prainha é uma reserva extrativista, cuja concessão de uso foi dada aos moradores, que não podem vender suas casas. Portanto, a decisão por novas construções ou mesmo ações que possam aumentar a demanda necessariamente passará pela comunidade local.

5.2.3.8 Tipo de uso atual e potencial do atrativo

A atividade mais praticada na Prainha do Canto Verde é o banho de sol e de mar. Não há menção à prática de outras atividades no local. A inserção de novas atividades para os visitantes da praia depende, como dito no item anterior, de um entendimento com a comunidade, e eventualmente pode ser conflitante com a pesca, que tem considerável importância no contexto local. De qualquer modo, existe a possibilidade de compatibilizar ambos os negócios, sem que a praia perca sua atividade e características tradicionais.

5.2.3.9 Estrutura informativa e interpretativa

Não há qualquer estrutura informativa ou interpretativa sobre a praia no local.

5.2.3.10 Características da praia

A Prainha do Canto Verde, de ondas médias e areia fina e branca, é conhecida pelos projetos desenvolvidos pela comunidade, tendo a sustentabilidade como princípio. A paisagem é composta também de dunas brancas móveis, coqueiros e lagoas. É relativamente extensa.

Os visitantes podem se hospedar nas casas dos pescadores e nas pousadas locais, muitas geridas pela comunidade. Há bares e barracas de praia, todas muito simples.

De modo geral, não é uma praia com elementos naturais ou construídos que a diferencie de outras, mas a tranquilidade e a real possibilidade de interação com a comunidade podem fazer a diferença na qualidade da experiência do visitante.

5.2.3.11 Hierarquização do atrativo

Tabela 42. Prainha do Canto Verde - hierarquização do atrativo

CRITÉRIOS	ALTERNATIVAS			
	0	1	2	3
Potencial de Atratividade	☐ NENHUM	☒ BAIXO	☐ MÉDIO	☐ ALTO
Grau de uso atual	☐ Fluxo turístico insignificante	☐ Pequeno fluxo	☒ Média intensidade e fluxo	☐ Grande fluxo
Representatividade	☐ Nenhuma	☒ Elemento bastante comum	☐ Pequeno grupo de elementos similares	☐ Elemento singular, raro
Apoio local e comunitário	☐ Nenhum	☐ Apoiado por uma pequena parte da comunidade	☐ Apoio razoável	☒ Apoiado por grande parte da comunidade
Estado de conservação da paisagem circundante	☐ Estado de conservação péssimo	☐ Estado de conservação regular	☒ Bom estado de conservação	☐ Ótimo estado de conservação
Infraestrutura	☐ Inexistente	☐ Existente, porém em estado precário	☒ Existente, mas necessitando de intervenções/ melhorias	☐ Existente e em ótimas condições
Acesso	☐ Inexistente	☐ Em estado precário	☒ Existente, mas necessitando de intervenções/ melhorias	☐ Em ótimas condições

Fonte: IPETURIS, 2011

A Prainha do Canto Verde, em suma, tem baixo nível de atratividade, considerando suas características pouco diferenciadas em comparação com outras do Litoral Leste e a baixa qualidade ou mesmo inexistência de equipamentos importantes para a visitação, ainda que haja um fluxo regular de turistas.

5.2.4 Praia da Barra de Sucatinga

5.2.4.1 Caracterização geral do atrativo

Vila de pescadores que ficou conhecida após ter sido cenário do programa “No Limite”. A Praia de Barra de Sucatinga tem ondas calmas, areias claras, coqueiros e algumas falésias. Classificadas com duas estrelas (*interessante*) na edição 2011 do Guia Quatro Rodas.

Figura 71. Praia da Barra de Sucatinga

Fonte: IPETURIS, 2011

5.2.4.2 Localização e acessibilidade

A Praia de Barra de Sucatinga é acessada a partir de Beberibe pela CE-040, em uma via de pista simples, com alguns buracos, mas conservação boa, seguindo-se então por vias locais – algumas em pedra, outras de terra batida –, num percurso total de 22km. Não foi registrada a circulação de ônibus urbanos municipais no trajeto.

5.2.4.3 Sinalização

Na CE-040 a entrada para Sucatinga é sinalizada. A entrada é a mesma utilizada para alcançar a praia de Uruaú; por isso, boa parte das vias locais tem boa sinalização, tanto em conservação como em quantidade.

5.2.4.4 Condições do entorno

Barra de Sucatinga é uma praia tranquila, segura e limpa, que conta com alguns bares e mercearias. Abriga uma colônia de pescadores, numa vila com ruas de terra batida e iluminação. Há casas de veraneio em bom número, mas estas não chegam a destoar da paisagem.

Não é uma praia com elementos muito diferentes dos já mencionados; guarda, inclusive, muitas semelhanças com a Prainha do Canto Verde. Tem ancoradouro de jangadas e de outras embarcações utilizadas para pesca.

5.2.4.5 Equipamentos, serviços e infraestrutura

Além de pequenas pousadas, Sucatinga tem algumas barracas de praia. Todos são empreendimentos muito modestos. O acesso à praia é livre, e há bastante espaço para estacionamento, embora não haja locais demarcados para esse fim.

5.2.4.6 Comercialização

A Praia da Barra de Sucatinga consta do site da Prefeitura Municipal de Beberibe, com algumas informações simples e fotos. É citada em alguns mapas turísticos impressos, como o "Informa Tur".

5.2.4.7 Nível de uso atual e potencial do atrativo

O fluxo de visitantes na Praia de Barra de Sucatinga pode ser considerado baixo, aumentando um pouco aos finais de semana. Há, portanto, potencial para maximização da quantidade de visitantes, ainda que a estrutura existente precise ser requalificada.

5.2.4.8 Tipo de uso atual e potencial do atrativo

Além da atividade pesqueira, o aproveitamento da praia se dá pelas pessoas buscando o banho de sol e mar. Outros segmentos poderiam ser explorados, em especial aqueles relacionados ao uso do mar, mas isso claramente depende de uma expansão da demanda.

5.2.4.9 Estrutura informativa e interpretativa

Não há qualquer estrutura informativa ou interpretativa sobre a praia no local.

5.2.4.10 Características da praia

A Praia de Barra de Sucatinga tem areia branca, fina e fofa, semelhante à de várias dunas móveis que a circundam. As águas são calmas e esverdeadas. Não é uma praia de beleza ímpar, mas o ambiente tranquilo atrai vários tipos de público.

Há alguma estrutura de apoio à visitação, incluindo algumas pousadas muito simples, mas o turismo ainda é incipiente no local em boa parte do ano.

5.2.4.11 Hierarquização do atrativo

Tabela 43. Praia de Barra de Sucatinga - hierarquização do atrativo

CRITÉRIOS	ALTERNATIVAS			
	0	1	2	3
Potencial de Atratividade	☐ NENHUM	☒ BAIXO	☐ MÉDIO	☐ ALTO
Grau de uso atual	☐ Fluxo turístico insignificante	☒Pequeno fluxo	☐ Média intensidade e fluxo	☐ Grande fluxo
Representatividade	☐ Nenhuma	☒ Elemento bastante comum	☐ Pequeno grupo de elementos similares	☐ Elemento singular, raro
Apoio local e comunitário	☐ Nenhum	☒ Apoiado por uma pequena parte da	☐ Apoio razoável	☐ Apoiado por grande parte da comunidade

		comunidade		
Estado de conservação da paisagem circundante	☐ Estado de conservação péssimo	☐ Estado de conservação regular	☒ Bom estado de conservação	☐ Ótimo estado de conservação
Infraestrutura	☐ Inexistente	☐ Existente, porém em estado precário	☒ Existente, mas necessitando de intervenções/ melhorias	☐ Existente e em ótimas condições
Acesso	☐ Inexistente	☐ Em estado precário	☒ Existente, mas necessitando de intervenções/ melhorias	☐Em ótimas condições

Fonte: IPETURIS, 2011

A Praia de Barra de Sucatinga, em suma, tem baixo nível de atratividade, considerando suas características pouco diferenciadas em comparação com outras do Litoral Leste, os pequenos fluxos de turistas e a baixa qualidade ou mesmo inexistência de equipamentos importantes para a visitação.

5.2.5 Praia de Uruaú (Marambaia)

5.2.5.1 Caracterização geral do atrativo

Praia reta, de areia clara e fina, com ondas fortes. Dunas e lagoa complementam a paisagem de Uruaú, que foi avaliada como *interessante* (duas estrelas) na edição 2011 do Guia Quatro Rodas. É também conhecida como Praia de Marambaia.

Figura 72. Dunas próximas à Praia de Uruaú

Fonte: IPETURIS, 2011

5.2.5.2 Localização e acessibilidade

A Praia de Uruaú tem o mesmo acesso da Praia da Barra de Sucatinga. É acessada a partir de Beberibe pela CE-040, em uma via de pista simples, com alguns buracos, mas conservação boa,

seguindo-se então por vias locais – algumas em pedra, outras de terra batida –, num percurso total de 23km do centro de Beberibe. Não foi registrada a circulação de ônibus urbanos municipais no trajeto.

5.2.5.3 Sinalização

Na CE-040 a entrada para a Praia de Uraú é sinalizada, juntamente com Sucatinga, por ser a mesma entrada. Boa parte das vias locais tem boa sinalização, tanto em termos de conservação como em quantidade.

5.2.5.4 Condições do entorno

Além de um cenário muito parecido com o de Sucatinga, deve-se ressaltar que Uruaú tem sido alvo de empreendimentos imobiliários. Um grande condomínio já está loteado, mas ainda tem poucas casas. Nas proximidades já funciona o Hotel Bruno Marambaia, de categoria superior. Há iluminação pública nas vias, exceto na praia.

Segundo informações secundárias, há uma escola de kitesurf no local; no entanto, esta não foi localizada durante o trabalho de campo. Na Lagoa de Uruaú, próxima à praia, há prática de esportes náuticos, mas também não se localizou estabelecimentos que comercializassem atividades para o público em geral.

5.2.5.5 Equipamentos, serviços e infraestrutura

O acesso à Praia é livre e pode ser feito a partir da própria Praia de Barra de Sucatinga. Pela via de terra paralela à praia, fica-se num patamar um pouco mais alto, e a caminhada não é muito atraente. O vilarejo ao redor também conta com casas de pescadores. Há algumas barracas de médio porte, com uso mais frequente de alvenaria, e que aceitam cartões de crédito e débito, o que é um indicador de fluxo maior de pessoas.

Verificou-se que alguns bugues passam pelas dunas de Uruaú, mas os passeios começam nas Praias de Morro Branco ou das Fontes.

5.2.5.6 Comercialização

A Praia de Uruaú consta do site da Prefeitura Municipal de Beberibe, com algumas informações simples e fotos. É citada em alguns mapas turísticos impressos, como o “Informa Tur”.

5.2.5.7 Nível de uso atual e potencial do atrativo

Os fluxos de visitantes à Praia de Uruaú parecem ser semelhantes ou um pouco maiores que os de Sucatinga, pela existência de um condomínio e de casas de veraneio dentro e fora dele, o que não quer dizer que haja lotação, pelo contrário.

Considerando-se exatamente a existência de um condomínio e a extensão da praia e da faixa de areia, é de se esperar que a frequência à Praia aumente com o passar do tempo, o que não invalida quaisquer ações no sentido de expandir a demanda e melhorar a oferta do local.

5.2.5.8 Tipo de uso atual e potencial do atrativo

Na Praia de Uruaú a atividade mais frequente é a de banho de sol e mar, com a presença de alguns praticantes de kitesurf. Na Lagoa de Uruaú há registro da prática de esportes náuticos. Eventualmente, a expansão dessas atividades já seria suficiente para garantir uma maior quantidade de turistas na praia.

O perfil do público varia entre as classes de renda média e média alta. Com a construção de casas de padrão médio ou alto, a tendência é que visitantes com poder aquisitivo mais baixo deixem de utilizar esta praia.

5.2.5.9 Estrutura informativa e interpretativa

Não há qualquer estrutura informativa ou interpretativa sobre a praia no local.

5.2.5.10 Características da praia

A Praia de Uruaú é reta, de areia clara e fina, com ondas fortes. Suas águas são esverdeadas e azuis. Há dunas, uma lagoa e muitos coqueiros, formando uma paisagem interessante.

Alguns serviços estão disponíveis aos visitantes, como barracas, bares e pousadas, sendo uma destas diferenciada em termos de qualidade de serviços. Há uma tendência de elitização de sua frequência, pela existência de um condomínio de padrão médio a alto e de muitas casas de veraneio.

5.2.5.11 Hierarquização do atrativo

Tabela 44. Praia de Uruaú - hierarquização do atrativo

CRITÉRIOS	ALTERNATIVAS			
	0	1	2	3
Potencial de Atratividade	☐ NENHUM	☒ BAIXO	☐ MÉDIO	☐ ALTO
Grau de uso atual	☐ Fluxo turístico insignificante	☐ Pequeno fluxo	☒ Média intensidade e fluxo	☐ Grande fluxo

Representatividade	☐ Nenhuma	☒ Elemento bastante comum	☐ Pequeno grupo de elementos similares	☐ Elemento singular, raro
Apoio local e comunitário	☐ Nenhum	☒ Apoiado por uma pequena parte da comunidade	☐ Apoio razoável	☐ Apoiado por grande parte da comunidade
Estado de conservação da paisagem circundante	☐ Estado de conservação péssimo	☐ Estado de conservação regular	☒ Bom estado de conservação	☐ Ótimo estado de conservação
Infraestrutura	☐ Inexistente	☐ Existente, porém em estado precário	☒ Existente, mas necessitando de intervenções/ melhorias	☐ Existente e em ótimas condições
Acesso	☐ Inexistente	☐ Em estado precário	☒ Existente, mas necessitando de intervenções/ melhorias	☐ Em ótimas condições

Fonte: IPETURIS, 2011

A Praia de Uruaú, mesmo tendo empreendimentos imobiliários, um hotel recém inaugurado de maior categoria e alguma atividade de esportes náuticos, tem baixo nível de atratividade, considerando suas características pouco diferenciadas em comparação com outras do Litoral Leste e a baixa qualidade ou mesmo inexistência de outros equipamentos importantes para a visitação

5.2.6 Praia das Fontes

5.2.6.1 Caracterização geral do atrativo

Praia de águas calmas e esverdeadas, com falésias, fontes de água doce (daí o nome da praia), gruta e pedras à beira-mar. Foi classificada com duas estrelas (*interessante*) pelo Guia Quatro Rodas 2011. É uma praia tranqüila, com falésias e uma extensa faixa de areia.

Figura 73. Praia das Fontes

Fonte: IPETURIS, 2011

5.2.6.2 Localização e acessibilidade

A Praia das Fontes está a apenas 5km do centro de Beberibe, trajeto este percorrido em via de pista simples em bom estado de conservação. Há uma linha de lotação que passa pela Praia das Fontes e alguns dos estabelecimentos hoteleiros nela localizados. Não há áreas específicas para estacionamento, mas há espaço para isso nas vias locais ou próximas à praia.

5.2.6.3 Sinalização

A mesma entrada, a partir do centro de Beberibe, que dá acesso à Praia das Fontes, serve para acessar a Praia de Morro Branco. A sinalização pública está em bom estado de conservação e aparece com ótima frequência.

Para facilitar ainda mais a localização dos equipamentos privados (e, consequentemente, da praia), há muitas placas espalhadas pelas ruas, eventualmente colocadas de forma irregular; se, por um lado, essas placas são úteis ao visitante por ser sua única fonte de informação, por outro, não seguem um padrão e por vezes podem causar impacto na paisagem.

Figura 74. Placas privadas indicando hotéis da Praia das Fontes e a própria praia

Fonte: IPETURIS, 2011

5.2.6.4 Condições do entorno

A Praia das Fontes possui a maior concentração de meios de hospedagem do município. Há estabelecimentos para públicos variados, e alguns estão listados no Guia Quatro Rodas 2011. As barracas ocupam algum espaço na orla da praia, e possuem boa estrutura de atendimento, no geral. É possível fazer passeios de bugue pela praia. Além destes, há poucos serviços de apoio ao turista no entorno da praia, como posto de gasolina e mercadinhos.

Embora o nível de urbanização não possa ser considerado alto, as ruas são, em parte, pavimentadas, além de terem iluminação pública. Na praia em si não há iluminação. A limpeza e as condições de segurança são boas.

5.2.6.5 Equipamentos, serviços e infraestrutura

Todos os meios de hospedagem mais confortáveis e de maior capacidade de Beberibe estão situados na Praia das Fontes. Quanto aos serviços de alimentação, há poucas opções disponíveis fora dos hotéis, restringindo-se às barracas de praia, que geralmente funcionam até às 17h00.

O acesso à praia é livre, e pode ser feito por vários pontos. Há algumas barracas de praia com boa estrutura de apoio. O estacionamento pode ser feito próximo às barracas ou nas vias locais nos arredores da praia.

Tanto no trabalho de campo quanto nos materiais de fontes secundárias indicou-se a existência de voos de ultraleve partindo da Praia das Fontes; no entanto, nenhuma empresa oferecendo esse passeio foi localizada.

5.2.6.6 Comercialização

A Praia das Fontes faz parte de diversos roteiros das operadoras de receptivo de Fortaleza, além de ser o ponto de passagem de alguns passeios de bugue, principalmente oriundos da praia vizinha, Morro Branco. Além disso, consta do site da Prefeitura Municipal de Beberibe, com algumas informações simples e fotos. É citada em alguns mapas turísticos impressos, como o "Informa Tur".

5.2.6.7 Nível de uso atual e potencial do atrativo

Na alta temporada, os fluxos de turistas são intensos, tanto de excursionistas como de turistas. Na baixa estação, há movimento permanente, porém com menor fluxo.

No geral, não se percebe a lotação da praia, em função de sua extensão e larga faixa de areia. Mesmo considerando que o Hotel Parque das Fontes e o Coliseum Hotel tem grande capacidade de hospedagem, pode-se dizer que há ainda potencial para incremento dos fluxos de turistas no local.

5.2.6.8 Tipo de uso atual e potencial do atrativo

O público da Praia das Fontes é composto em grande parte por turistas, que pernoitam nos hotéis ali localizados. São muitas famílias, uma vez que as águas calmas agradam a todas as idades e perfis. Nota-se uma predominância de um público de classe média e média alta.

Não se verificou a existência de atividades náuticas no local, mas há passeios de bugue por trechos delimitados. O uso da praia está majoritariamente concentrado no banho de sol e de mar.

5.2.6.9 Estrutura informativa e interpretativa

Não há qualquer estrutura informativa ou interpretativa sobre a praia no local.

5.2.6.10 Características da praia

De areia fina, branca e fofa, além de águas calmas e esverdeadas, a Praia das Fontes se destaca pela estrutura de hospedagem e lazer, com destaque para os hotéis Parque das Fontes e Coliseum, que pertencem ao mesmo grupo. As barracas de praia, de boa estrutura, compensam em parte a falta de opções de alimentação na vila.

A presença de falésias, dunas e fontes de água mineral valoriza a paisagem, e atrai muitos turistas que, além das opções de hospedagem, fazem uso de uma boa quantidade de casas de veraneio existentes no local.

5.2.6.11 Hierarquização do atrativo

Tabela 45. Praia das Fontes - hierarquização do atrativo

CRITÉRIOS	ALTERNATIVAS			
	0	1	2	3
Potencial de Atratividade	☐ NENHUM	☐ BAIXO	☒ MÉDIO	☐ ALTO
Grau de uso atual	☐ Fluxo turístico insignificante	☐ Pequeno fluxo	☐ Média intensidade e fluxo	☒ Grande fluxo
Representatividade	☐ Nenhuma	☐ Elemento bastante comum	☒ Pequeno grupo de elementos similares	☐ Elemento singular, raro
Apoio local e comunitário	☐ Nenhum	☒ Apoiado por uma pequena parte da comunidade	☐ Apoio razoável	☐ Apoiado por grande parte da comunidade
Estado de conservação da paisagem circundante	☐ Estado de conservação péssimo	☐ Estado de conservação regular	☒ Bom estado de conservação	☐ Ótimo estado de conservação
Infraestrutura	☐ Inexistente	☐ Existente, porém em estado precário	☒ Existente, mas necessitando de intervenções/ melhorias	☐ Existente e em ótimas condições
Acesso	☐ Inexistente	☐ Em estado precário	☒ Existente, mas necessitando de intervenções/ melhorias	☐ Em ótimas condições

Fonte: IPETURIS, 2011

A Praia das Fontes, em suma, tem médio nível de atratividade, pois tem alguns elementos singulares de beleza (as falésias e as fontes de água), um fluxo consistente de turistas e equipamentos turísticos diversos de algum porte e relevância, notadamente no que diz respeito aos hotéis.

5.2.7 Praia de Morro Branco

5.2.7.1 Caracterização geral do atrativo

A Praia de Morro Branco é a única de Beberibe avaliada com três estrelas (*muito interessante*) pelo Guia Quatro Rodas 2011. Tem dunas, recifes, falésias e mar de ondas fortes e esverdeadas. É a praia mais famosa e mais movimentada do município, e também aquela com a maior diversidade de atividades e serviços para o visitante.

Figura 75. Praia de Morro Branco

Fonte: IPETURIS, 2011

5.2.7.2 Localização e acessibilidade

Morro Branco situa-se a 4km do centro de Beberibe, em vias locais em bom estado de conservação. Há vans fazendo a ligação entre a praia e a sede do município. Há uma grande área para estacionamento entre as barracas de praia e a Associação de Bugueiros, além de outra área ao lado, utilizada com mais frequência pelos ônibus. Em ambos os casos, as vagas não são delimitadas e há confusão e conflitos em momentos de maior fluxo.

5.2.7.3 Sinalização

O percurso do centro de Beberibe à Praia de Morro Branco é bem sinalizado.

5.2.7.4 Condições do entorno

Morro Branco, por ser a praia mais movimentada de Beberibe e a mais próxima do centro, dispõe de diversos serviços, como posto de gasolina, borracharias, mercadinhos e posto de saúde, dentre outros. A ocupação da área é mais antiga e mais densa, o que naturalmente fez com que houvesse melhorias na infraestrutura urbana, como, por exemplo, o calçamento de boa parte das ruas e a instalação de iluminação pública, com exceção da praia.

Com relação à limpeza, são boas as condições da Praia de Morro Branco, ainda mais considerando o grande número de barracas na orla. No que diz respeito à segurança, não há riscos para os turistas, mas a ostensiva presença de pessoas que funcionam como “indicadores de serviços turísticos” incomoda, especialmente nas proximidades do Centro de Artesanato e na entrada da vila.

Figura 76. Entorno da Praia de Morro Branco

Fonte: IPETURIS, 2011

5.2.7.5 Equipamentos, serviços e infraestrutura

A Praia de Morro Branco não tem hotéis de grande capacidade como a Praia das Fontes, mas dispõe de uma boa oferta de barracas de praia, que só não são mais equipadas que as de Fortaleza (Praia do Futuro), mas se assemelham às melhores de Cumbuco, em Caucaia. No local também são encontradas algumas pousadas e restaurantes, porém, de um nível muito simples.

Nesta praia podem ser encontrados prestadores de serviços diversos, como bugueiros. É possível iniciar um passeio de bugue em Morro Branco, assim como adquirir *souvenires* no Centro de Artesanato, com destaque para as garrafinhas de areias coloridas, tradicionais da região.

A paisagem é bonita, com alguns elementos diferenciados, especificamente suas falésias coloridas. Somando-se a isto o fato de ser a praia mais próxima do centro de Beberibe e de Fortaleza, era natural que se tornasse a mais movimentada do município, bem como que desenvolvesse uma estrutura de recepção dos visitantes. Essa estrutura tem um impacto sobre a paisagem que não é nulo, mas que tampouco prejudica a experiência do visitante. Além disso, acaba permitindo ou qualificando o usufruto da praia por um amplo leque de turistas e excursionistas.

5.2.7.6 Comercialização

A Praia de Morro Branco faz parte de diversos roteiros das operadoras de receptivo de Fortaleza, além de ser o ponto de partida de alguns passeios de bugue. Além disso, consta do

site da Prefeitura Municipal de Beberibe, com algumas informações simples e fotos. É citada em alguns mapas turísticos impressos, como o "Informa Tur".

5.2.7.7 Nível de uso atual e potencial do atrativo

A Praia de Morro Branco é bastante frequentada, tanto por excursionistas como por turistas. Não se percebe superlotação, pois a praia é extensa e tem larga faixa de areia. Durante o trabalho de campo, observou-se a presença de visitantes em todos os serviços de Morro Branco (barracas, bugue, Centro de Artesanato, Monumento das Falésias, etc.), mesmo estando em plena baixa temporada. Esse cenário foi contrário ao que se percebeu em todas as demais praias do município, dando um indício adicional do maior nível de desenvolvimento dessa praia.

5.2.7.8 Tipo de uso atual e potencial do atrativo

À exceção de passeios de jangada e de bugue, não se verificou a existência de outras atividades na Praia de Morro Branco. O uso do local está fundamentado no banho de sol e de mar.

Nota-se uma predominância de um público de classe média, embora a quantidade de visitantes trazida pelas grandes operadoras permita o acesso a pessoas de menor renda.

Segundo informações obtidas em campo, do público que se vê em Morro Branco, há tanto excursionistas, em geral hospedados em Fortaleza, como turistas, instalados na Praia das Fontes e em residências secundárias da própria praia e das praias ao redor.

5.2.7.9 Estrutura informativa e interpretativa

Não há qualquer estrutura informativa ou interpretativa sobre a praia no local.

5.2.7.10 Características da praia

Morro Branco é a praia mais movimentada de Beberibe, não só pelos turistas, mas pela importante atividade pesqueira artesanal.

Marcada pela presença das falésias coloridas, a Praia de Morro Branco tem, como outras características, a areia clara, fina e batida, além das águas esverdeadas. As ondas são fortes, mas não impedem o banho. Há fontes de água doce, dunas e recifes.

É uma praia limpa, que não passa a sensação de lotação, mesmo nos picos de movimento. É possível aproveitar tanto as cercanias das barracas, de grande porte, como as áreas mais isoladas da praia. As barracas de praia são bem estruturadas, pois atendem às empresas de receptivo, e o Centro de Artesanato é uma boa opção para adquirir *souvenires* da região.

5.2.7.11 Hierarquização do atrativo

Tabela 46. Praia de Morro Branco - hierarquização do atrativo

CRITÉRIOS	ALTERNATIVAS			
	0	1	2	3
Potencial de Atratividade	☐ NENHUM	☐ BAIXO	☒ MÉDIO	☐ALTO
Grau de uso atual	☐ Fluxo turístico insignificante	☐ Pequeno fluxo	☐ Média intensidade e fluxo	☒ Grande fluxo
Representatividade	☐ Nenhuma	☐ Elemento bastante comum	☒ Pequeno grupo de elementos similares	☐ Elemento singular, raro
Apoio local e comunitário	☐ Nenhum	☒ Apoiado por uma pequena parte da comunidade	☐ Apoio razoável	☐ Apoiado por grande parte da comunidade
Estado de conservação da paisagem circundante	☐ Estado de conservação péssimo	☐ Estado de conservação regular	☒ Bom estado de conservação	☐ Ótimo estado de conservação
Infraestrutura	☐ Inexistente	☐ Existente, porém em estado precário	☒ Existente, mas necessitando de intervenções/ melhorias	☐ Existente e em ótimas condições
Acesso	☐ Inexistente	☐ Em estado precário	☒ Existente, mas necessitando de intervenções/ melhorias	☐ Em ótimas condições

Fonte: IPETURIS, 2011

A Praia de Morro Branco, em suma, tem médio nível de atratividade, pois as falésias conferem alguma singularidade de beleza paisagística e há equipamentos turísticos de bom porte e relevância. Os fluxos turísticos são grandes e a comercialização por agências de viagens é intensa, mas não chega a atrair, em quantidade significativa, turistas estrangeiros.

5.2.8 Monumento Natural das Falésias

5.2.8.1 Caracterização geral do atrativo

Classificado como um passeio *muito interessante* (três estrelas) pelo Guia Quatro Rodas 2011, o Monumento Natural das Falésias (MNF) é uma reserva que tem como objetivo proteger os famosos paredões de areias coloridas, característicos dessa região.

Figura 77. Monumento Natural das Falésias

Fonte: IPETURIS, 2011

5.2.8.2 Localização e acessibilidade

O MNF fica na parte alta da Praia de Morro Branco, facilmente acessível por vias locais pavimentadas. O estacionamento se dá próximo ou antes da entrada, junto ao Centro de Artesanato.

5.2.8.3 Sinalização

O percurso até o MNF está bem sinalizado, tanto antes da entrada em Morro Branco como dentro da vila.

5.2.8.4 Condições do entorno

O MNF fica próximo ao Centro de Artesanato, na parte alta de Morro Branco, num ponto mais tranquilo do que a beira mar.

5.2.8.5 Equipamentos, serviços e infraestrutura

A entrada para o MNF é gratuita, feita através de um pequeno portal. Apesar de ser uma unidade de conservação, não tem um centro de visitantes ou uma guarita. Na verdade, não conta com qualquer estrutura de apoio, a não ser um sorveteiro que fica “de plantão” entre as falésias.

As condições de limpeza são boas, mas não parece haver esse serviço no local, de modo que pode ser fruto do baixo nível de visitação ao local. Há algumas falésias riscadas com nomes e mensagens, e infelizmente não há como coibir essa ação, pois não há funcionários da Prefeitura ou do Governo do Estado atuando na fiscalização.

Não há, na entrada do MNF, facilidades para portadores de deficiências, mas, com alguma ajuda, cadeirantes podem fazer boa parte do percurso da trilha, pois ela é plana.

Deve-se mencionar o assédio dos autointitulados "guias" nas proximidades do Centro de Artesanato, cuja presença para o deslocamento no MNF é desnecessária.

5.2.8.6 Comercialização

O Monumento Natural das Falésias consta do site da Prefeitura Municipal de Beberibe, com algumas informações simples e fotos. É citada em alguns mapas turísticos impressos, como o "Informa Tur".

5.2.8.7 Nível de uso atual e potencial do atrativo

Relatos indicam que o fluxo de visitantes no MNF é constante, em especial quando chegam à vila os grupos das empresas de receptivo de Fortaleza. No entanto, durante o trabalho de campo, o movimento observado no local foi muito baixo, com a presença de pouquíssimos visitantes.

A área do MNF é grande, e inclui a subida até um farol instalado no local. Um eventual excesso de pessoas compromete a qualidade da experiência, pois há uma interferência na paisagem, além das trilhas terem um espaço limitado. Não há dúvidas que uma quantidade pequena de pessoas melhora a fruição da visita em um atrativo com as características do MNF.

De qualquer forma, a visita ao MNF é rápida, durando menos de uma hora. É possível ficar mais tempo no local, mas o sol forte (sem sombra) e o formato da visita (em que normalmente há um bugue esperando o turista) acabam tornando a permanência mais curta.

5.2.8.8 Tipo de uso atual e potencial do atrativo

O MNF é visitado por todos os perfis de público, em termos de idade, renda, gênero e tamanho do grupo. Nem o fato de ser um atrativo natural impede as visitas, pois a trilha que passa entre as falésias é muito fácil de ser percorrida. A subida até o farol é cansativa e feita na areia fofa e quente, o que diminui o número de visitantes que faz este trajeto em particular no atrativo.

Verificou-se que a maior parte dos visitantes, tanto os individuais em carro próprio como aqueles trazidos pelas operadoras de receptivo, na verdade, inicia seu passeio em Morro Branco pela praça onde ficam as barracas de praia. Lá contratam os serviços de um bugueiro, que os leva até o MNF. Com o acompanhamento (quase compulsório, deve-se dizer) de um "guia", os visitantes percorrem a trilha entre as falésias e descem à praia por uma delas, de

onde seguem com o mesmo bugue (que volta para a parte baixa e aguarda “seus” turistas) para o passeio nas dunas e nas outras praias.

Com uma dinâmica como esta, já estabelecida entre os membros da cadeia produtiva turística local, é difícil estruturar outro tipo de uso para o MNF, o que seguramente não seria bem aceito por estes atores. Além disso, a fragilidade do ambiente restringe muito o tipo de atividades passíveis de realização no local.

5.2.8.9 Estrutura informativa e interpretativa

Na entrada do MNF há placas descritivas do atrativo, acompanhadas de um mapa do local. Elas estão desgastadas, e muitas informações já se apagaram. Além disso, no período matutino elas acabam ficando contra o sol, e a visualização fica ainda mais difícil. De qualquer forma, fornecem informações úteis para um melhor aproveitamento da visita, com dados sobre sua formação e composição.

Além dessas, há outras placas indicando as proibições (por exemplo, a de riscar as falésias) por todo o percurso da trilha.

Figura 78. Monumento Natural das Falésias – mapa do local

Fonte: IPETURIS, 2011

5.2.8.10 Características do MNF

O Monumento Natural das Falésias surgiu como forma de proteger e disciplinar a visitação às falésias de Beberibe. É um ambiente frágil; são paredões de areia que se desgastam com facilidade, seja pelos ventos, pela chuva e pelo pisoteio dos visitantes.

O local compõe uma belíssima paisagem em conjunto com as águas verdes e azuis da Praia de Morro Branco. É bastante visitado pelos turistas de passagem pela praia, que fazem trilhas no local e depois seguem em passeios de bugue.

Apesar de ser um espaço aberto, é um ambiente selvagem, que merece cuidado.

5.2.8.11 Hierarquização do atrativo

Tabela 47. Monumento Natural das Falésias - hierarquização do atrativo

CRITÉRIOS	ALTERNATIVAS			
	0	1	2	3
Potencial de Atratividade	☐ NENHUM	☐ BAIXO	☒ MÉDIO	☐ ALTO
Grau de uso atual	☐ Fluxo turístico insignificante	☐ Pequeno fluxo	☒ Média intensidade e fluxo	☐ Grande fluxo
Representatividade	☐Nenhuma	☐ Elemento bastante comum	☒ Pequeno grupo de elementos similares	☐ Elemento singular, raro
Apoio local e comunitário	☒ Nenhum	☐Apoiado por uma pequena parte da comunidade	☐ Apoio razoável	☐ Apoiado por grande parte da comunidade
Estado de conservação da paisagem circundante	☐ Estado de conservação péssimo	☐ Estado de conservação regular	☒ Bom estado de conservação	☐ Ótimo estado de conservação
Infraestrutura	☐ Inexistente	☐ Existente, porém em estado precário	☒ Existente, mas necessitando de intervenções/ melhorias	☐ Existente e em ótimas condições
Acesso	☐Inexistente	☐ Em estado precário	☒ Existente, mas necessitando de intervenções/ melhorias	☐ Em ótimas condições

Fonte: IPETURIS, 2011

O Monumento Natural das Falésias tem médio nível de atratividade, pois não chega a atrair turistas estrangeiros, em que pese a beleza e o bom nível de conservação de suas falésias. Há pouca estrutura no local e o controle da visitação, que deveria ser permanente, não existe.

5.2.9 Outros atrativos

Deve-se mencionar que documentos diversos, como mapas impressos e a própria sinalização turística nas estradas, mencionam a existência de outras praias em Beberibe. No entanto, pela sua pequena relevância e pelos motivos explicados abaixo, elas não foram descritas em detalhes neste relatório. Essas praias são:

- Praia da Gamboa: É uma continuação da Praia de Parajuru, e só é acessível de barco a partir desta ou do Pontal de Maceió.
- Praia de Ariós: Isolada entre dunas, só é acessível de bugue.
- Praia do Diogo: Continuação da Praia das Fontes em direção à Praia de Uruaú.
- Praia de Tabuba: Extensão da Praia de Morro Branco, numa área com pouca estrutura. Segue na direção oeste até a divisa com Cascavel.

5.2.10 Atrativos turísticos – análise setorial

As praias e o Monumento Natural das Falésias constituem os principais atrativos turísticos de Beberibe. Na verdade, são os únicos pontos com visitação consolidada, e que de fato podem atrair fluxos expressivos de visitantes.

No que diz respeito ao acesso e à localização, Beberibe está entre 65km (sede) e 110km de Fortaleza, dependendo da praia. A partir da capital, percorre-se a CE-040, que tem trechos duplicados ou em obras de duplicação, além de longos trechos de pista simples em bom estado de conservação. As entradas para as praias a partir da rodovia são bem sinalizadas; algumas vias locais são pavimentadas e sinalizadas; enquanto outras não têm placas e são percorridas em terra, normalmente em estado regular de conservação.

A Praia de Morro Branco, a mais movimentada do município, atende a um público bastante diversificado, em termos de renda, idade e gênero, composto de turistas e excursionistas. Na Praia das Fontes, a segunda mais movimentada de Beberibe, o número de turistas é maior, pela existência de importante oferta hoteleira. Nas demais praias, o fluxo de visitantes é muito mais restrito, tratando-se majoritariamente de excursionistas.

Não há segmentação de mercado ou de público nas praias. A designação “turismo de sol e praia” se adéqua bem à atividade turística de Beberibe. Efetivamente, Beberibe está consolidada como um destino de lazer de sol e praia, embora haja algum potencial para atividades de ecoturismo, fazendo uso de trilhas, lagoas e algumas quedas d’água.

O Monumento Natural das Falésias, mesmo sendo considerado *muito interessante* pelo Guia Quatro Rodas 2011 – o que de fato é, pela beleza e singularidade de sua paisagem – tem extrema dependência do fluxo turístico que se dirige à Praia de Morro Branco. Esse atrativo, por si só, não é capaz de atrair público, por suas características (mais parecido com uma atividade de ecoturismo) e pela rapidez com que é visitado.

As ações de planejamento turístico em Beberibe devem se concentrar em três frentes:

- Aumentar a oferta hoteleira em Morro Branco, para estimular uma maior permanência no local;
- Aumentar o fluxo turístico na Praia das Fontes na baixa temporada, pois há muitas vagas ociosas nos hotéis locais;
- Nas demais praias, estímulos para a abertura de negócios relacionados ao turismo e à própria visitação, pois algumas já contam com barracas (ainda que oferecendo serviços muito simples).

As praias têm suas águas despoluídas e, com relação à areia, há problemas apenas pontuais. É importante que um acompanhamento seja feito na alta temporada, pois há informações de que serviços como o de coleta de lixo são pouco frequentes ou simplesmente inexistentes em algumas áreas do município.

Pode-se dizer que as praias menos movimentadas de Beberibe, embora não tenham uma paisagem diferenciada, podem ser mais bem aproveitadas pelo turismo, sem prejuízo à importante atividade pesqueira artesanal existente nestes locais. Há muitos elementos naturais em comum, como dunas, coqueiros, algumas fontes de água doce e falésias. Todas tem potencial de atração de um público visitante.

As praias das Fontes e de Morro Branco, pela paisagem e pelos serviços disponíveis, tornaram-se destinos conhecidos no Brasil e, inclusive, atraem turistas internacionais em pequena escala. Ambas têm condições para manter esse *status* e continuar atraindo novos visitantes.

5.2.10.1 Identificação dos pontos fortes e fracos da oferta de atrativos turísticos

Frente a esse cenário, tem-se que um ponto forte importante da oferta de atrativos de Beberibe é o baixo ou médio nível de uso na maior parte das praias do município, com potencial de expansão, o qual é acentuado pelo acesso fácil e bem sinalizado desde Fortaleza e do núcleo urbano do município.

As boas condições de infraestrutura também podem facilitar a expansão da atividade turística, notadamente as boas condições de limpeza e/ou poluição na areia e na água das praias; no entanto, essas condições talvez sejam relativamente ilusórias, no sentido que estão ligadas aos fluxos incipientes destas áreas, mais do que ao preparo da gestão pública municipal.

No caso das praias de Morro Branco e das Fontes, há certos elementos singulares na paisagem, o que confere maior competitividade à oferta diferencial de Beberibe.

No que diz respeito aos pontos fracos dessa oferta, é fundamental considerar a escassez de meios de hospedagem e estruturas de apoio ao turista em quase todas as praias, com exceção

à Praia das Fontes. Em Morro Branco, embora existam barracas e passeios, a estrutura para hospedagem e alimentação é também restrita.

Ao mesmo tempo em que diversas praias do município, todavia, possam ser mais exploradas, a Praia de Morro Branco sofre com o excesso de visitantes durante a alta temporada, o que influencia negativamente na experiência de visitação dos turistas e também na imagem do público sobre o destino.

A maioria das praias do município, à exceção da Praia das Fontes e da Praia de Morro Branco, apresenta poucos diferenciais, principalmente paisagísticos, o que torna a oferta de Beberibe pouco competitiva no mercado turístico. A isso se soma o fato de a oferta diferencial de Beberibe ser restrita a praias, e ao fato de o Monumento Natural das Falésias ser também dependente da visitação de uma praia, o que dificulta a atração de novos segmentos de mercado pelo destino.

5.3 Meios de hospedagem

A cidade de Beberibe possui cinco meios de hospedagem citados pelo Guia Quatro Rodas 2011, sendo quatro hotéis na Praia das Fontes e uma pousada localizada na Praia de Morro Branco. As diárias praticadas pelos estabelecimentos variam entre R$80 e R$1.000, o que evidencia, num primeiro momento, uma relativa diversidade de opções. Vale ressaltar que a localidade dispõe de um estabelecimento recém inaugurado (Bruno Marambaia Charme Hotel) que, embora não conste do Guia, pode vir a ser uma boa opção na praia de Uruaú.

Há pousadas espalhadas pelas demais praias do município, como na Prainha do Canto Verde, em Parajuru e em Barra de Sucatinga, mas é uma oferta muito modesta em termos quantitativos e qualitativos.

5.3.1 Hotel Parque das Fontes

5.3.1.1 Caracterização geral

Inaugurado em 1989, possui 270 UHs, com capacidade para até 1.300 hóspedes. Entre os itens de conforto dos apartamentos há ar condicionado, TV, telefone, cofre e frigobar. As diárias praticadas variam conforme o tipo de apartamento: chalé junior, R$179; apartamento R$179; chalé standard com frente para o mar, R$240; suíte luxo, R$270. O estabelecimento oferece um amplo espaço de lazer com parque aquático, pescaria, sala de jogos, playground, Kid’s Club, restaurantes, espaços para eventos e equipamentos de praia para os hóspedes que queiram ficar no espaço à beira mar. Funciona ininterruptamente durante todo o ano.

Conta, ainda, com algumas lojas terceirizadas, que vendem itens como roupas de praia e *souvenires*.

É um hotel confortável, equivalente a um estabelecimento de nível quatro estrelas, de acordo com a classificação de meios de hospedagem do Ministério do Turismo.

5.3.1.2 Localização e acessibilidade

Localizado à Avenida Coronel Antonio Teixeira Filho, na Praia das Fontes, é acessado por vias asfaltadas e em estado de conservação regular. Trata-se de um empreendimento de frente para o mar, a 6km do centro de Beberibe. Além dos carros de passeio, pode ser acessado por uma van que passa em frente ao hotel e vai até o centro de Beberibe.

5.3.1.3 Estrutura física

A entrada do hotel é bastante chamativa, com uma grande guarita. A área como um todo é extensa e em seus limites há um amplo espaço de lazer, com várias piscinas e outros serviços e equipamentos. A recepção possui um amplo lobby com móveis modernos e espaço agradável. A fonte de abastecimento de água do hotel é um poço próprio, cujas águas são consideradas ótimas pelo funcionário entrevistado.

Figura 79. Lago do Hotel Parque das Fontes

Fonte: IPETURIS, 2011

5.3.1.4 Estrutura para eventos

O hotel possui um centro de convenções com dez salas, com áreas e capacidades variadas. Os espaços sediam eventos de diversas naturezas: negócios, sociais, encontros religiosos, reunião de sindicatos, dentre outros. Segundo os funcionários do estabelecimento, o segundo semestre é mais procurado para realização de eventos.

Tabela 48. Relação e características dos espaços para eventos do Hotel Parque das Fontes

Nome do espaço	Capacidade (formato auditório)	Valor da diária
Ana Costa	500	R$1.000
Manoel Machado	100	R$400
João Costa	100	R$400
Antonio Decorador	40	R$250
João de Castro	1.000	R$1.500
Sucatinga	80	R$400
Simão I	50	R$250
Simão II	50	R$250
Simão III	50	R$250
Fernanda Queiroz	64	R$400

Fonte: Hotel Parque das Fontes

5.3.2 Coliseum Hotel

5.3.2.1 Caracterização geral

Empreendimento do mesmo proprietário do Hotel Parque das Fontes, possui 150 UHs equipadas com ar condicionado, TV, frigobar, cofre e Internet. Nas áreas comuns oferece piscina com espelho d'água, restaurante de cozinha regional e internacional, bares temáticos, sauna, espaço fitness, salão de jogos, playground, SPA (parceria com a empresa Beach Spa), capela e quatro salões de eventos. As diárias praticadas variam conforme o tipo de UH e a sazonalidade: suíte júnior, de R$140 a R$200; suíte júnior top, de R$170 a R$300; suíte máster, de R$350 a R$500; e suíte imperial, de R$700 a R$1000. O estabelecimento funciona ininterruptamente o ano inteiro.

É um hotel confortável/luxo, equivalente a um estabelecimento de nível quatro estrelas, de acordo com a classificação de meios de hospedagem do Ministério do Turismo.

5.3.2.2 Localização e acessibilidade

Localizado na Avenida Manoel Machado, s/n, na Praia das Fontes, dista 5km do centro de Beberibe. O trajeto é percorrido em vias pavimentadas e em bom estado de conservação.

5.3.2.3 Estrutura física

A edificação é inspirada no Coliseu romano. A recepção é ampla e moderna e conta com loja de *souvenires* terceirizada. As UHs são amplas e possuem móveis novos e em bom estado de conservação. A área comum conta com uma extensa piscina com vista e acesso ao mar. Todas

as áreas internas e externas do local são muito bem decoradas, limpas e apresentam bom estado de conservação. A fonte de abastecimento do hotel é um poço próprio, cujas águas são consideradas ótimas pelo funcionário entrevistado.

Figura 80. Vista das UHs e da piscina do Coliseum Hotel

Fonte: IPETURIS, 2011

5.3.2.4 Estrutura para eventos

O hotel disponibiliza quatro salas para reuniões, listadas abaixo com suas respectivas capacidades. Os eventos, de negócios ou sociais, ocorrem com frequência mensal.

Tabela 49. Relação e características dos espaços para eventos do Coliseum Hotel

Nome do espaço	Capacidade (formato auditório)
Salão Minervina Leite	400
Salão Vespasiano	70
Salão Marco Antônio	50
Salão Cleópatra	50

Fonte: IPETURIS, 2011

5.3.3 Bouganville Hotel

5.3.3.1 Caracterização geral

Inaugurado em 2004, o hotel oferece 32 UHs equipadas com ar condicionado, TV, frigobar e varanda com rede. As diárias variam de R$170 a R$180, dependendo do período – baixa ou alta temporada. Possui restaurante, piscina, passarela de acesso à praia, minigolfe e academia. O estabelecimento funciona ininterruptamente o ano inteiro.

É um hotel confortável, equivalente a um estabelecimento de nível três estrelas, de acordo com a classificação de meios de hospedagem do Ministério do Turismo.

5.3.3.2 Localização e acessibilidade

Localizado na Praia das Fontes, em rua sem nome, as vias de acesso ao hotel não são pavimentadas e seu estado de conservação é regular.

5.3.3.3 Estrutura física

As edificações têm dois pavimentos, com apartamentos em volta da piscina e de frente para o mar. As instalações apresentam ótimo estado de conservação e limpeza. Os apartamentos são simples, mas confortáveis. A fonte de abastecimento do hotel é um poço próprio, cujas águas são consideradas ótimas pelo funcionário entrevistado.

5.3.3.4 Estrutura para eventos

Possui uma sala de reunião com capacidade para 60 pessoas em formato auditório. Os eventos, especialmente de negócios, ocorrem raramente.

5.3.4 Hotel das Falésias

5.3.4.1 Caracterização geral

Inaugurado em 1994, tem 29 apartamentos, com capacidade para 76 hóspedes. Oferece ar condicionado, TV, telefone e Internet sem fio nos apartamentos; na área comum disponibiliza restaurante, acesso à praia e ampla piscina. Na baixa temporada a diária é de R$94 e na alta de R$126. Funciona ininterruptamente durante todo o ano.

É um hotel confortável, equivalente a um estabelecimento de nível três estrelas, de acordo com a classificação de meios de hospedagem do Ministério do Turismo.

Figura 81. Entrada do Hotel das Falésias

Fonte: Ipeturis, 2011

5.3.4.2 Localização e acessibilidade

Localizado na Avenida Assis Moreira, 314, Praia das Fontes, com acesso por vias de acesso não asfaltadas e em estado regular de conservação. Fica a 5km do centro de Beberibe.

5.3.4.3 Estrutura física

Edificação simples, com equipamentos novos e modernos. AS UHs são simples, mas confortáveis. A área da piscina oferece muitas espreguiçadeiras e quiosques de palha com sombra. Todo o empreendimento é muito limpo e apresenta bom estado de conservação. A fonte de abastecimento do hotel é um poço próprio, cujas águas são consideradas boas pelo funcionário entrevistado.

5.3.4.4 Estrutura para eventos

O hotel não possui estrutura para realização de eventos.

5.3.5 Pousada Ibitu

5.3.5.1 Caracterização geral

Inaugurado em 1997, possui 14 apartamentos equipados com ventilador e Internet, e um chalé equipado com ar condicionado, TV, frigobar e Internet. Disponibiliza restaurante e piscina com vista para o mar. Funciona de forma permanente durante o ano, com exceção do restaurante, que fecha no mês de junho para férias coletivas.

É uma pousada confortável, equivalente a um estabelecimento de nível três estrelas, de acordo com a classificação de meios de hospedagem do Ministério do Turismo.

Figura 82. Piscina da Pousada Ibitu

Fonte: Ipeturis, 2011

5.3.5.2 Localização e acessibilidade

Localizado na Avenida Luís Goma, 438, Morro Branco, tem acesso sinalizado por vias pavimentadas em estado de conservação regular. Fica a 3,6km do centro de Beberibe.

5.3.5.3 Estrutura física

É um hotel simples, mas com móveis e equipamentos muito bem conservados. Os apartamentos e áreas comuns apresentam bom estado de limpeza, e a piscina também está muito bem conservada. A fonte de abastecimento do hotel é um poço próprio, cujas águas são consideradas boas pelo funcionário entrevistado.

5.3.5.4 Estrutura para eventos

O hotel não possui estrutura para realização de eventos.

5.3.6 Meios de hospedagem – análise setorial

5.3.6.1 Caracterização da oferta de hospedagem de Beberibe

Boa parte das 11 praias de Beberibe dispõe de meios de hospedagem, mas a oferta de maior qualidade está concentrada em três praias: Praia das Fontes, Praia do Morro Branco e Praia do Uruaú. Os estabelecimentos são variados em termos de serviços oferecidos e, consequentemente, de diárias praticadas. Encontram-se no município desde pousadas muito simples até hotéis confortáveis e com ampla oferta de estrutura de lazer.

O público frequentador também é variado; os hóspedes de maior poder aquisitivo se concentram em locais como o Hotel Parque das Dunas e Coliseum Hotel, e o restante do público opta pelos estabelecimentos mais simples. Assim como no restante do Litoral Leste, os

períodos de maior fluxo são os meses de dezembro, janeiro e julho, além de finais de semana e feriados prolongados; alguns estrangeiros costumam visitar as Praias das Fontes e de Morro Branco no mês de setembro.

No geral, os empreendimentos de hospedagem avaliados, seguindo as indicações do Guia Quatro Rodas, estão em bom estado de conservação e limpeza. Atendem com qualidade os clientes e, em alguns casos, oferecem boas áreas de lazer e estão próximos ou na própria beira mar.

5.3.6.2 Identificação dos pontos fortes e fracos da oferta de hospedagem

A oferta de hospedagem de Beberibe destaca-se positivamente pela diversidade qualitativa de meios de hospedagem – apesar de certa restrição quantitativa –, adequada para atender vários perfis de público. Além disso, dentre os estabelecimentos listados no Guia Quatro Rodas 2011, todos apresentam bom estado de conservação e limpeza.

A estrutura de hospedagem de Beberibe ainda apresenta destaque, positivamente, pelo fato de alguns hotéis – notadamente o Parque das Fontes e o Coliseum – possuírem estrutura para a realização de eventos, o que é pouco comum entre os demais municípios do Polo Litoral Leste. A respeito destes dois hotéis, a existência de estabelecimentos do porte do Parque das Fontes e do Coliseum, que são capazes de gerar demanda significativa por si só, atrelada à hospedagem em si, é um ponto forte, pois este fluxo de visitantes acaba circulando pelas praias do município.

Entretanto, a forte concentração da oferta de hospedagem principalmente em duas praias do município, Morro Branco e Praia das Fontes, e mais recentemente a inserção de um novo meio de hospedagem na Praia de Uruaú, é um ponto fraco da oferta do município, uma vez que concentra, consequentemente, a atividade turística nessas três zonas. Nas demais praias os estabelecimentos existentes apresentam baixa qualidade, não sendo adequados à recepção de visitantes.

5.4 Equipamentos de alimentação

O Guia Quatro Rodas 2011 não menciona qualquer estabelecimento de alimentação em Beberibe. Durante os trabalhos de campo levantaram-se junto aos hotéis listados quais ofereceriam serviços de restauração abertos ao público em geral. Além desses, o Restaurante no Capricho foi o único localizado fora de meios de hospedagem e indicado por mais de uma pessoa no município.

Nas praias das Fontes e de Morro Branco, especialmente nesta última, deve-se destacar o porte e a estrutura das barracas de praia. Como elas recebem muitos turistas trazidos pelas operadoras de receptivo, acabaram aprimorando seus serviços, e apresentam pratos de qualidade, diversificados, em espaços de até dois pisos, todos construídos em alvenaria e cobertos com telhas, o que é raro no Litoral Leste.

Figura 83. Estrutura das barracas de praia em Morro Branco

Fonte: IPETURIS, 2011

5.4.1 Restaurante No Capricho

5.4.1.1 Caracterização geral

Restaurante de cozinha variada, funciona de forma permanente durante o ano, estando aberto diariamente, das 9h00 às 22h00. O salão do local comporta 22 mesas e 116 assentos. Servem pratos a la carte com preços que variam entre R$10,50 a R$75, podendo servir até duas pessoas. Aceita como forma de pagamento dinheiro e os cartões de débito e crédito das bandeiras Visa e Mastercard.

Figura 84. Restaurante No Capricho

Fonte: IPETURIS, 2011

5.4.1.2 Localização e acessibilidade

Localizado na Rua Deputado Raimundo Queiroz Ferreira, s/n, principal via que dá acesso à Praia de Morro Branco. As vias do local são asfaltadas e estão em bom estado de conservação. Fica próximo ao centro de Beberibe.

5.4.1.3 Estrutura física

Ambiente rústico, simples, agradável e bem ventilado, sem climatização. As mesas e cadeiras são de madeira, e o salão e os banheiros são limpos e em bom estado de conservação. Para o abastecimento de água, conta com um poço próprio, e o funcionário entrevistado classifica esta água como sendo de qualidade regular.

5.4.2 Restaurantes Caravelas e Verdes Mares (Hotel Parque das Fontes)

5.4.2.1 Caracterização geral

Ambos os restaurantes possuem o mesmo cardápio, e tem nomes e localização diferentes para facilitar a distribuição dos serviços de alimentação no amplo espaço do Hotel Parque das Fontes. Os equipamentos funcionam o ano inteiro, com concentração das atividades em apenas um deles em período de baixa ocupação. De cozinha internacional e variada, o sistema de funcionamento é a la carte, na baixa temporada, com pratos que variam entre R$28 e R$65 (até duas pessoas) ou buffet, na alta temporada, no valor de R$34,80 o quilo por pessoa. Os restaurantes Caravelas e Verdes Mares têm, respectivamente, capacidade para 400 e 350 pessoas.

5.4.2.2 Localização e acessibilidade

Localizado na Avenida Coronel Antonio Teixeira Filho, na Praia das Fontes, é acessado por vias asfaltadas e em estado de conservação regular, e está a 6km do centro de Beberibe.

5.4.2.3 Estrutura física

Ambos ambientes são modernos e confortáveis, condizendo com o nível da hospedagem do Hotel Parque das Fontes. A fonte de abastecimento do restaurante é a mesma do hotel (poço próprio), cujas águas são consideradas ótimas pelo funcionário entrevistado.

5.4.3 Restaurante Bouganville (Hotel Bouganville)

5.4.3.1 Caracterização geral

Com cozinha variada, funciona em sistema a la carte e os pratos custam entre R$28 e R$48, servindo até duas pessoas. Funciona ininterruptamente durante o ano e diariamente das

12h00 às 15h30 para o almoço e das 18h00 às 21h00 para o jantar. Aceita como formas de pagamento dinheiro e cartões de débito e crédito (Visa e Mastercard). Tem 156 assentos distribuídos por 26 mesas.

Figura 85. Área interna do Restaurante Bouganville

Fonte: Ipeturis, 2011

5.4.3.2 Localização e acessibilidade

Localizado na Praia das Fontes, em rua sem identificação. As vias de acesso ao hotel não são pavimentadas e estão em estado de conservação regular.

5.4.3.3 Estrutura física

Ambiente moderno e confortável, condizente com o padrão do hotel. A fonte de abastecimento do restaurante é a mesma do hotel (poço próprio), cujas águas são consideradas ótimas pelo funcionário entrevistado.

5.4.4 Restaurante Hotel das Falésias (Hotel das Falésias)

5.4.4.1 Caracterização geral

Com cozinha variada, funciona em sistema a la carte, diariamente durante todo o ano, das 10h00 às 22h00. Os pratos variam entre R$20,70 e R$67,15, servindo, no geral, duas pessoas.

5.4.4.2 Localização e acessibilidade

Localizado na Avenida Assis Moreira, 314, Praia das Fontes, com vias de acesso não asfaltadas e em estado regular de conservação.

5.4.4.3 Estrutura física

Salão em ambiente aberto e agradável, com móveis em bom estado de conservação e espaço em bom estado de limpeza. A fonte de abastecimento do restaurante é a mesma do hotel (poço próprio), cujas águas são consideradas boas pelo funcionário entrevistado.

5.4.5 Equipamentos de alimentação – análise setorial

5.4.5.1 Caracterização da oferta alimentação de Beberibe

A oferta de serviços de alimentação em Beberibe tem estabelecimentos de caráter, porte e qualidade variados. São bares, barracas de praia, restaurantes independentes e restaurantes mantidos por hotéis.

À exceção de estabelecimentos das praias das Fontes e de Morro Branco, os empreendimentos encontrados eram de pequeno porte e, acima de tudo, muito simples e de qualidade de serviços restrita.

Na Praia das Fontes, há os restaurantes Caravelas e Verdes Mares, ambos do Hotel Parque das Fontes, e os restaurantes dos hotéis Bouganville e das Falésias. Oferecem serviços de bom padrão, compatíveis com o que é oferecido pelos meios de hospedagem onde se situam.

Na Praia de Morro Branco devem-se destacar as barracas de praia; como dito, elas possuem uma estrutura muito acima da média do Litoral Leste, tanto em termos de ambiente como em qualidade de serviços. O fato de atenderem turistas individuais e grupos trazidos por operadoras de receptivo fez com que aprimorassem seus serviços.

Finalmente, o melhor restaurante não localizado num hotel é o Bar e Restaurante no Capricho, que fica próximo à entrada que dá acesso às praias de Morro Branco e das Fontes.

Todos os serviços de alimentação citados são facilmente acessíveis, alguns deles sinalizados inclusive.

O cardápio dos mesmos, embora variado, traz pratos comuns, sem características originais ou locais. Sobre isso, vale ressaltar que essa análise tem como foco primordial as condições de limpeza, atendimento e qualidade da comida, em detrimento à singularidade dos pratos.

De modo geral, pode-se afirmar que essa oferta de alimentação atende em condições satisfatórias à maior parte dos turistas que passa por Beberibe.

5.4.5.2 Identificação dos pontos fortes e fracos da oferta de alimentação

A oferta de alimentação do município, tomando como base os estabelecimentos de maior destaque turístico, destaca-se positivamente pelo bom estado de conservação e limpeza dos equipamentos, independentemente de sua maior ou menor simplicidade em termos de estrutura. Além disso, os preços praticados no município são bastante competitivos, considerando-se que os equipamentos estão situados nas praias mais movimentadas do município.

No entanto, o número de estabelecimentos de qualidade é muito restrito no município de Beberibe, o que é um ponto negativo dessa oferta, assim como os cardápios pouco criativos ou diferenciados desses estabelecimentos. Esse cenário faz com que os visitantes não disponham de muitas opções, o que torna sua experiência menos interessante.

Ademais, assim como no caso da oferta de hospedagem, a concentração da oferta de equipamentos de alimentação em somente duas praias do local, Morro Branco e Praia das Fontes, restringe o desenvolvimento do município como um todo. Ao contrário da estrutura de hospedagem, que demanda maior fluxo e investimento, Beberibe tem condições de fomentar a criação de novos equipamentos de alimentação, com qualidade adequada à recepção de visitantes, nas demais praias do município.

5.5 Agências de receptivo e transporte turístico

Não foram localizadas agências de receptivo no município de Beberibe. No entanto, há nove associações de bugueiros espalhadas pela cidade: uma na Praia das Fontes, três na Praia de Morro Branco e cinco no centro de Beberibe, somando cerca de 300 bugueiros, os quais realizam passeios variados. Deve-se mencionar que nenhum dos números acima é oficial, tendo sido apenas estimado por alguns bugueiros da Associação dos Bugueiros de Morro Branco (ABMB).

Durante o trabalho de campo, não foi possível encontrar representantes de oito dessas nove associações citadas, pois a abordagem dessas aos passageiros é feita de forma individual em vários pontos, incluindo a praça principal de Morro Branco. Além disso, pelo que se levantou, nenhuma das oito tem sede própria, dificultando ainda mais a localização da entidade, em si.

Optou-se, assim, por entrevistar um representante da ABMB, a maior e mais antiga delas, que não apenas tem sede e formalização junto à Prefeitura Municipal, mas também realiza o maior número de passeios diários, até por ter o maior número de associados.

5.5.1 Associação dos Bugueiros de Morro Branco – ABMB

5.5.1.1 Caracterização geral

Fundada em 1998, a ABMB possui 81 associados que trabalham em sistema de fila única. Disponibiliza aos bugueiros uniforme padronizado e numerado, camisas e bonés com logotipo da associação, bermudas na cor azul e calçados especiais. Atende das 08h00 às 17h00, diariamente, sem interrupção durante o ano.

5.5.1.2 Localização e acessibilidade

A ABMB está situada à Avenida Beira Mar, s/n. Os 4km de percurso até o local, a partir do centro de Beberibe, são feitos por ruas pavimentadas ou em terra batida, em estado de conservação que varia entre o regular e o bom.

5.5.1.3 Produtos comercializados

Os passeios realizados pela ABMB estão relacionados a seguir. Os preços entre parênteses referem-se aos valores cobrados, respectivamente, na baixa e na alta temporada. Cabe mencionar que, segundo o entrevistado, as demais associações de bugueiros existentes na praia de Morro Branco comercializam exatamente os mesmos produtos, com os mesmos valores.

- Passeio Local (R$140 / R$150 para quatro pessoas): com quatro horas de duração, inclui passagem pelas praias de Morro Branco, Fontes, Diogo e Uruaú, com lagoa e "esquibunda".
- Passeio Morro Branco - Canoa Quebrada (R$300 a R$500): dura o dia inteiro, e só inclui o deslocamento.
- Passeio Morro Branco - Beach Park (R$300 a R$500): dura o dia inteiro, e só inclui o deslocamento.

5.5.1.4 Estrutura física

A sede fixa da associação está em reformas para melhor atender aos clientes. É uma casa de alvenaria com espaço para recepção, copa e banheiros.

Figura 86. Sede da Associação dos Bugueiros de Morro Branco

Fonte: IPETURIS, 2011

5.5.1.5 Atendimento e segurança

Os bugueiros da associação são uniformizados, possuem credenciamento, participam de reuniões mensalmente e fazem cursos ocasionais de capacitação.

Uma funcionária da associação faz o controle da escala, inclusive entrando em contato com as operadoras de receptivo para identificar as demandas diárias. A ABMB tem dois associados que falam línguas estrangeiras (inglês e francês), que são passados na frente na fila de bugueiros caso haja algum estrangeiro. A ABMB atende preferencialmente os passageiros da Olivestur e da Ernanitur, que fazem o receptivo da operadora CVC. Passageiros de outras empresas de receptivo são atendidos por outras cooperativas de bugueiros.

A dinâmica do percurso do turista em Beberibe foi descrita no item 5.2.9.8 e é importante para entender a atuação dos bugueiros em Morro Branco.

5.6 Comércio turístico

O centro de Beberibe tem um comércio razoavelmente desenvolvido, com agências bancárias, mercados diversos e farmácias, dentre outros. Além desses serviços, praticamente não há estabelecimentos de comércio turístico.

Apesar do grande fluxo de turistas e excursionistas no município de Beberibe, somente um local merece destaque dentre os estabelecimentos de comércio turístico: o Centro de Artesanato da Praia de Morro Branco, o qual, inclusive, é citado no Guia Quatro Rodas 2011.

Com exceção de Morro Branco, o comércio turístico é inexpressivo ou inexistente nas praias, e mesmo nesta fica limitado ao Centro de Artesanato e a alguns artesãos que trabalham próximos às barracas.

5.6.1 Centro de Artesanato de Morro Branco (Nome fantasia: Areia e Renda)

5.6.1.1 Caracterização geral

O Centro de Artesanato de Morro Branco congrega cerca de 65 associados, que atuam em 60 boxes e em alguns pontos da Praia de Morro Branco.

Fica aberto diariamente, durante todo o ano, das 8h00 às 12h00. A explicação para o horário de funcionamento restrito é interessante: como os grupos das empresas de receptivo chegam à praia no período matutino, só vale a pena manter os boxes abertos nesse intervalo de tempo. Turistas independentes correm o risco de encontrar o local fechado em outros horários.

Figura 87. Centro de Artesanato e sanitários

Fonte: IPETURIS, 2011

5.6.1.2 Localização e acessibilidade

O Centro de Artesanato está situado à Avenida Luiz Gama, s/n, a 4km da sede do município de Beberibe. O percurso entre estes dois pontos é feito por vias locais sinalizadas e em bom estado de conservação.

5.6.1.3 Produtos comercializados

O Centro de Artesanato tem produtos muito característicos do Ceará, que são as garrafinhas de areia colorida e as peças em renda de bilro ou labirinto. Embora não seja o único lugar no estado em que estes produtos são comercializados, o centro tem itens de qualidade, com boa apresentação.

Tabela 50. Produtos comercializados no Centro de Artesanato de Morro Branco

Produto	Preços
Garrafinhas e quadros de areia colorida	De R$5 a R$120
Bordados e rendas (cama, mesa e banho)	Até R$250
Caminhos de mesa	R$30 a R$100

Fonte: IPETURIS, 2011

Muitos boxes aceitam cartões de crédito e débito, facilitando a aquisição dos produtos por parte dos turistas.

Figura 88. Produção das garrafinhas de areia colorida

Fonte: IPETURIS, 2011

5.6.1.4 Estrutura física

Composto de 60 boxes de alvenaria com tijolo aparente e coberto com telhas, o Centro de Artesanato é uma construção recente, em bom estado de conservação. Tem banheiros limpos, sem papel higiênico ou sabonete, mas igualmente em boas condições. Fica numa praça calçada em pedras e bem cuidada.

5.6.1.5 Potencial turístico

O Centro de Artesanato já é um atrativo turístico consolidado. O movimento no local é constante, apesar de haver variação significativa no volume total entre a alta e baixa temporada. Nos meses de abril, maio e junho, em que há menos movimento de grupos de operadores, os turistas individuais são mais comuns.

Como dito, não é o único local que vende as garrafinhas de areia colorida nem as peças em renda, mas é um dos mais conhecidos no Polo Litoral Leste. São produtos de boa qualidade e, a julgar pelo interesse gerado a cada grupo de turistas que se aproxima do centro, consegue satisfazer seus clientes com os produtos oferecidos.

5.7 Manifestações culturais e eventos

Nas pesquisas realizadas em fontes secundárias e durante o trabalho de campo não foram identificadas manifestações culturais relevantes em termos turísticos no município de Beberibe. Há algumas festas religiosas e laicas realizadas no local, mas todas possuem alcance local.

5.8 Espaço para eventos

A oferta de espaços para eventos em Beberibe, exceção feita aos espaços dos Hotéis Parque das Fontes, Coliseum e Bouganville, é inexistente, o que está diretamente relacionado ao fato de o município ter uma vocação para o turismo de lazer, de sol e praia.

Os espaços dos Hotéis Parque das Fontes e Coliseum são relevantes, considerando-se o Polo Litoral Leste como um todo, pois somente em Fortaleza e Aquiraz há estruturas deste mesmo porte. As descrições desses espaços encontram-se no item 5.3.

Foram encontrados in loco dois espaços públicos que eventualmente podem servir para realização de eventos diversos: o Centro Cultural Laís Facó e o Teatro Municipal Raimundo Fagner.

5.9 Avaliação global do destino

5.9.1 Avaliação geral

Tabela 51. Beberibe - avaliação geral do destino

	1	2	3	4	5	NSR
ATRATIVOS E RECURSOS TURÍSTICOS						
Praias	☐	☐	☒	☐	☐	☐
Atrativos históricos e culturais	☐	☐	☐	☐	☐	☒
Festas populares e eventos culturais	☐	☐	☐	☐	☐	☒
Atividades de ecoturismo e aventura	☐	☐	☐	☐	☐	☒
Parque temático / aquático	☐	☐	☐	☐	☐	☒
Vida noturna	☐	☐	☐	☐	☐	☒
SERVIÇOS E EQUIPAMENTOS						
Meios de hospedagem – categoria luxo	☐	☐	☐	☐	☐	☒
Meios de hospedagem – categoria confortável	☐	☐	☒	☐	☐	☐
Meios de hospedagem – categoria simples	☐	☐	☒	☐	☐	☐
Serviços de alimentação – categoria luxo	☐	☐	☐	☐	☐	☒

Serviços de alimentação – categoria confortável	☐	☐	☐	☐	☐	☒
Serviços de alimentação – categoria simples	☐	☒	☐	☐	☐	☐
INFRAESTRUTURA EM GERAL						
Acesso ao destino	☐	☐	☐	☒	☐	☐
Acesso de veículo aos atrativos	☐	☐	☐	☒	☐	☐
Acesso a pé aos atrativos	☐	☐	☒	☐	☐	☐
Limpeza pública	☐	☐	☐	☒	☐	☐
Segurança pública	☐	☐	☐	☒	☐	☐
Telecomunicações	☐	☐	☒	☐	☐	☐
AVALIAÇÃO GERAL DO DESTINO						
Preços praticados	☐	☐	☐	☒	☐	☐
Custo-benefício do destino, em geral	☐	☐	☐	☒	☐	☐
Hospitalidade	☐	☐	☐	☒	☐	☐

Fonte: IPETURIS, 2011

A atratividade de Beberibe está diretamente relacionada às suas praias, embora somente uma das dez citadas pela edição 2011 do Guia Quatro Rodas tenha recebido três estrelas (*muito interessante*).

São praias extensas, com fluxo de turistas baixo (à exceção da Praia das Fontes e de Morro Branco). Todas têm ótimas condições de balneabilidade. Os turistas que buscam um destino mais estruturado, com algum conforto, podem ficar nas praias movimentadas, acima citadas. Os que preferem alguma sensação de isolamento e não vão utilizar meios de hospedagem podem fazer uso das demais praias do município.

Atualmente, as características das praias de Beberibe facilitam o acesso de famílias inteiras, de todas as classes de renda, fato verificado em campo, especialmente nas praias das Fontes e de Morro Branco. Estas duas praias são comercializadas por operadoras de turismo do Brasil inteiro, incluindo ou não pernoites no local. Todas as empresas de receptivo de Fortaleza as oferecem em sua carteira de produtos.

No que tange a outros tipos de atrativos, há sinalização para bens históricos no centro de Beberibe, mas os imóveis apresentam estado de conservação ruim e/ou não estão abertos à visitação. Ainda que venham a ser estruturados, seu apelo é local, e não faz sentido que seja comercializado como uma experiência complementar às praias. Não foram localizadas atividades de ecoturismo e aventura (embora haja algum potencial nas lagoas e em trilhas), e tampouco festas populares e eventos culturais que atraiam visitantes de outros municípios.

De acordo com a classificação do Guia Quatro Rodas 2011, não há meios de hospedagem ou serviços de alimentação de luxo em Beberibe. Há, dentre os listados, hotéis e pousadas de médio conforto e pousadas simples na Praia das Fontes e de Morro Branco. Fora do Guia, há pousadas muito modestas na Prainha do Canto Verde e nas Praias de Parajuru e da Barra de Sucatinga, de padrão de qualidade inferior e cuja capacidade de atendimento é restrita.

Não há restaurantes listados no Guia Quatro Rodas e, dentre aqueles avaliados, todos estão nas praias mais movimentadas. Em que pese alguns estarem em hotéis de médio conforto, sua cozinha não é diferenciada. Nas demais praias, a oferta se resume a barracas de praia, na maioria dos casos muito simples, exceto em Morro Branco, onde as barracas possuem um padrão mais elevado de serviços.

A CE-040, principal eixo rodoviário até Beberibe, está em boas condições de tráfego, com alguns trechos duplicados ou em duplicação. A sinalização dessas obras nem sempre é adequada, mas não gera riscos de acidentes. O acesso às praias se dá, em alguns casos, por rodovias estaduais menores, de pista simples, mas pavimentadas, e não raro com alguns buracos. No que diz respeito às vias locais, muitas estão em condições regulares, mas não chegam a comprometer o deslocamento em carro de passeio. A sinalização, de forma genérica, é suficiente e bem conservada na CE-040, mas nem sempre adequada saindo dela. Adicionalmente, é possível acessar algumas praias do município – notadamente a Praia das Fontes e Morro Branco – utilizando transporte coletivo (vans ou lotações).

A avaliação da limpeza na sede do município e nas praias é boa, mesmo naquelas mais movimentadas. Isso possivelmente está relacionado ao fato de o trabalho de campo ter sido realizado na baixa temporada, quando os fluxos turísticos das praias são sensivelmente mais reduzidos. Com relação à segurança, não há relatos de ocorrências policiais nas praias.

A telefonia, em especial a móvel, ainda apresenta falhas nas chamadas e/ou pontos cegos, sem cobertura, mas de modo geral pode ser classificada como boa. Há telefones públicos em todas as praias visitadas.

Os preços dos serviços turísticos em Beberibe podem ser considerados de baixos para médios em Morro Branco e na Praia das Fontes. Obviamente, os valores das diárias nos hotéis mais confortáveis são altos, mas dentro da média praticada no polo. Nas demais praias, há hospedagem e alimentação por baixos valores, mas a qualidade também é sensivelmente menor.

Finalmente, avaliando-se a hospitalidade da população de Beberibe, à exceção da abordagem feita aos turistas em Morro Branco e apesar da qualidade do atendimento nem sempre ser boa ou ótima, os residentes do município, no geral, são hospitaleiros e fazem com que os visitantes se sintam acolhidos.

5.9.2 Análise dos pontos fortes e fracos do destino

5.9.2.1 Atrativos e recursos turísticos

Os atrativos turísticos de Beberibe se destacam pelo baixo nível de uso da maior parte de suas praias, o que evidencia uma possibilidade de expansão futura da atividade turística no local, no que diz respeito ao uso da oferta diferencial. O acesso até as praias de Beberibe é fácil e relativamente bem sinalizado, o que facilita ações visando à promoção desses locais, os quais, por suas características mais genéricas, tem capacidade de atendimento de públicos diferentes interessados em sol e praia.

A oferta diferencial de Beberibe é potencializada pela singularidade da paisagem, especificamente no caso das praias de Morro Branco e das Fontes. Apesar de não serem lugares únicos, se diferenciam em alguns pontos de outras praias do Polo Litoral Leste. Por outro lado, isso deve ser contraposto à falta de diferencial paisagístico entre as demais praias do município.

A pouca sujeira e/ou poluição na areia e na água das praias, que também se constitui num ponto positivo dessa oferta, no entanto, deve ser relativizada, uma vez que pode ser consequência do momento do trabalho de campo, durante a baixa temporada.

Por outro lado, o município deve se preocupar com alguns pontos importantes que necessitam ser melhorados. A falta de estrutura de hospedagem e de apoio ao turista em quase todas as praias, com exceção à Praia das Fontes, dificulta a potencialização da atratividade do local. Em Morro Branco, embora existam barracas e passeios, a estrutura para hospedagem e alimentação é também restrita.

O excesso de visitantes em Morro Branco na alta temporada também é um ponto fraco da oferta diferencial de Beberibe, podendo diminuir a qualidade da experiência do visitante. Da mesma forma, é preciso atentar para a oferta, restrita a praias e ao Monumento Natural das Falésias, que é dependente de uma praia.

5.9.2.2 Serviços e equipamentos turísticos

Os serviços e equipamentos turísticos de Beberibe, por sua vez, apresentam restrições quantitativas, já que existe apenas um pequeno número de estabelecimentos de qualidade, concentrados basicamente em duas praias do local, Morro Branco e das Fontes, e, no caso dos equipamentos de alimentação, oferecendo cardápios pouco criativos ou diferenciados.

Por outro lado, os poucos equipamentos existentes – principalmente em termos de hospedagem – são diversificados em termos quantitativos, oferecendo hospedagem adequada a vários perfis de público. Dentre os meios de hospedagem e serviços de alimentação avaliados, os estabelecimentos estão em bom estado de conservação e limpeza e possuem preços competitivos frente a outros destinos do próprio Polo Litoral Leste.

A existência de hotéis do porte do Parque das Fontes e do Coliseum, que são capazes de gerar demanda sozinhos é um elemento interessante para Beberibe, uma vez que este fluxo acaba por circular pelas demais praias do município. A estrutura de eventos destes dois hotéis também diferencia e destaca o município de Beberibe frente aos demais do Litoral Leste.

5.9.2.3 Infraestrutura

As praias de Beberibe fornecem uma sensação de segurança com relação a roubos e assaltos. Além disso, apresentam bom estado de conservação, limpeza e, de acordo com as informações obtidas, não são poluídas. No entanto, não há como afirmar que o município possui uma boa infraestrutura ou se estas observações são muito mais fruto da época de realização do trabalho de campo, durante a baixa temporada.

Por outro lado, a inexistência de serviços de resgate e salvamento nas praias, assim como os serviços de saúde escassos e mais restritos à sede do município podem constituir problemas estruturais significativos para o município de Beberibe, em especial durante a alta temporada e frente uma estratégia de atração de novos fluxos turísticos.

5.9.2.4 Acessos

As estradas de acesso ao município de Beberibe apresentam bom estado de conservação, bem como boa sinalização de acesso. Isso, aliado ao fato do município estar situado a uma distância razoável (entre 65 e 110km) de Fortaleza, possibilita a atração de ambos públicos de excursionistas e turistas.

Por outro lado, há que se atentar para a deficiência e, em muitos casos, inexistência, de sinalização interna (dos atrativos) e também a pouca ou nenhuma opção de acesso por

transporte público, ambos os fatores que podem dificultar a visitação por viajantes independentes.

Enfim, Beberibe tem duas praias com boa inserção no mercado turístico, inclusive junto a um público internacional, a Praia das Fontes e a Praia de Morro Branco. Nas demais, embora já existam alguns fluxos, muitas ações devem ser tomadas para que se tornem efetivamente destinos turísticos. Como nenhuma destas praias tem elementos singulares, outros elementos, como serviços de qualidade, por exemplo, devem ser agregados para aumentar sua competitividade.

6. Cascavel

Cascavel foi elevada à categoria de município em 1883, mas registros históricos indicam sua existência como povoado já em 1660, quando teria recebido a visita de Padre Antônio Vieira. Com população estimada de 66 mil habitantes em 2010, o município tem atualmente seis distritos: Cascavel, Caponga, Cristais, Guanacés, Jacarecoara e Pitombeiras, e sua sede urbana localiza-se 62km a leste de Fortaleza.

A economia do município é baseada principalmente na agricultura e na produção industrial, onde o beneficiamento da castanha de caju tem destaque. O turismo também se apresenta como uma alternativa para a localidade, especialmente no distrito de Caponga, que ainda preserva características de uma pequena vila de pescadores.

Os principais atrativos naturais do município correspondem às suas praias: Barra Nova, Barra Velha, Águas Belas, Caponga e Balbino. Destaca-se também no município a produção de artesanato, disponível para compras no Polo de Artesanato de Cascavel, localizado no entroncamento da rodovia CE-040 com a estrada de acesso à Barra Nova.

6.1 Condições de infraestrutura

A CE-040 é o principal acesso ao município de Cascavel a partir de Fortaleza, podendo se destacar também o papel da rodovia CE-253, que liga o município à BR-116.

O sistema de abastecimento de água da zona urbana do município de Cascavel atinge 74% da população. O serviço de esgotamento sanitário, por sua vez, é praticamente inexistente; atualmente, atinge atualmente apenas 3,31% dos domicílios urbanos do município.

Tabela 52. Sistema de abastecimento de água - Cascavel

SISTEMA DE ABASTECIMENTO DE ÁGUA	
Ligações Reais	9.445
Ligações Ativas	8.739
Volume Produzido (m³)	1.496.984
Cobertura Urbana	74,11%
Distribuição de Água/dia (m³)	
Total	3.817
Tratada	3.817
Não Tratada	0

Fonte: IPECE – Perfil Básico Municipal 2010

Tabela 53. Sistema de Esgotamento Sanitário - Cascavel

SISTEMA DE ESGOTAMENTO SANITÁRIO	
Ligações Reais	366
Ligaçõe Efetivas	329
Cobertura Urbana	3,31%

Fonte: IBGE – Pesquisa Nacional de Saneamento Básico, 2008

O sistema de coleta de lixo de Cascavel atende atualmente 84% dos domicílios, rurais e urbanos, e a disposição dos resíduos sólidos coletados é feita em lixão a céu aberto (90%) e, em menor parte (10%), enterrado na zona rural. O município não dispõe de métodos de coleta e disposição dos resíduos que garantam a sustentabilidade ambiental de sua área, em especial tendo parte de seus resíduos depositados sem controle da administração pública municipal.

Tabela 54. Limpeza urbana - Cascavel

LIMPEZA URBANA	
População Atendida	
55.800	84,4%
Equipamentos Utilizados	
Carrinhos de Mão	50
Caçamba	5
Compactador	1
Trator	2
Caminhão	5
Carroça	0
Frequência da Coleta	
Diária	
Resíduos Produzidos	
20 toneladas/dia	
Destino dos Resíduos	
90% lixão a céu aberto / 10% enterrado na zona rural.	

Fonte: Secretaria das Cidades do Ceará/Plano de Saneamento Ambiental do Estado do Ceará

O sistema de fornecimento de energia elétrica do município possui cobertura de 89% dos estabelecimentos municipais, entre residências (19.032), estabelecimentos comerciais (999), estabelecimentos industriais (29), e domicílios rurais (2.533).

Tabela 55. Sistema de fornecimento de energia elétrica - Cascavel

SISTEMA DE ENERGIA		
Consumidor	**Estabelecimentos**	**Consumo (mWh)**
Residenciais	19.032	19.326
Comerciais	999	3.895
Industriais	29	22.742
Rurais	2.533	7.168
A - Total de Estabelecimentos Eletrificados:		**22.593**
Domicílios:		24234
Empresas:		1063
B - Total de Estabelecimentos no Município:		**25297**
Estabelecimentos Atendidos (A/B):		**89,3%**

Fonte: IPECE – Perfil Básico Municipal, 2010 / IBGE – Sinopse do Censo Demográfico, 2010

O sistema de saúde pública do município conta com um hospital privado, além de alguns postos de saúde e clínicas especializadas para o atendimento da população em casos de até média complexidade. O município possui um índice de 0,8 médicos por 1.000 habitantes.

Tabela 56.Serviços de saúde - Cascavel

SERVIÇOS DE SAÚDE	
Hospitais	
Privados	1
Públicos	0
Postos de Saúde/Unidade Básica de Saúde	
9	
Clínica/Ambulatórios Especializados	
4	
Médicos/1000hab	0,8
Dentistas/1000hab	0,2
Leitos/1000hab	1,2

Fonte: IPECE – Perfil Básico Municipal, 2010

O serviço de segurança pública, por sua vez, é garantido pela existência de uma delegacia de Polícia Civil no município, que não dispõe de nenhuma estrutura fixa da Polícia Militar. O atendimento por parte do Corpo de Bombeiros é feito através do grupamento de Aracati. Durante a alta temporada, maiores efetivos policiais e mesmo de bombeiros são disponibilizados para o município.

Tabela 57. Segurança pública - Cascavel

SEGURANÇA PÚBLICA	
Batalhões e Delegacias	
Delegacia de Polica Militar	0
Delegacia de Polica Civil	1
Corpo de Bombeiros	0
Atendido pelo 3º Grupamento de Aracati	

Fonte: Secretaria de Segurança Pública do Estado do Ceará

O município de Cascavel possui 80 escolas, nas quais estão matriculados cerca de 19.600 alunos. A taxa de escolarização para o Ensino Fundamental é de 100%, ao passo que a taxa de escolarização para o Ensino Médio é de 53,5%; em ambos os casos, taxas ligeiramente superiores àquelas observadas como média estadual.

Tabela 58. Educação - Cascavel

EDUCAÇÃO	
Alunos matriculados	19.567
Escolas	80
Taxa escolarização - Ensino Fundamental	100%
Taxa escolarização - Ensino Médio	53,5%

Fonte: IPECE – Perfil Básico Municipal, 2010

6.2 Atrativos turísticos

Os únicos atrativos com visitação relevante em Cascavel são suas praias. O site da Prefeitura Municipal cita Barra Nova, Águas Belas, Caponga e Balbino, mas não faz menção à de Barra Velha. O Guia Quatro Rodas 2011, por sua vez, não cita o município de Cascavel propriamente dito, mas sim menciona "Caponga", como um distrito de Cascavel, apresentando todas as praias acima como parte de Caponga. Há alguns edifícios antigos no centro da cidade, que recebem um fluxo insignificante de visitantes.

6.2.1 Praia de Barra Nova

6.2.1.1 Caracterização geral do atrativo

Classificada como *interessante* (duas estrelas) pelo Guia Quatro Rodas 2011, a Praia de Barra Nova é reta, tem areia branca e fofa. Suas águas são esverdeadas, e a orla é composta ainda de pedras, recifes e pequenas piscinas formadas pela maré baixa.

Figura 89. Praia de Barra Nova

Fonte: IPETURIS, 2011

6.2.1.2 Localização e acessibilidade

Distante 11km do centro de Cascavel, a Praia de Barra Nova é acessada pela CE-138, estrada de pista simples em boas condições de conservação. O vilarejo de Jacarecoara, pequeno, tranquilo e sem serviços, é atravessado no caminho. O estacionamento acontece nas ruas do vilarejo, próximo à praia. Não há vagas demarcadas ou estrutura própria para tal. Não pôde ser identificada a existência de transporte coletivo da sede até Barra Nova.

6.2.1.3 Sinalização

O percurso é bem sinalizado desde a sede do município até a praia. Há placas em quantidade suficiente, todas em estado pelo razoável de conservação.

6.2.1.4 Condições do entorno

A vila que circunda Barra Nova é muito simples, sem quaisquer serviços além de barracas de praia e algumas pequenas pousadas. Jangadas de pescadores tem ali um ancoradouro. O caminho até a praia é calçado, entre trechos de asfalto e pedras. Há iluminação pública, exceto na praia em si.

No entorno da praia há ainda três pousadas, todas muito simples e de pequeno porte.

6.2.1.5 Equipamentos, serviços e infraestrutura

O acesso à Praia de Barra Nova é livre e, para apoio ao turista, existem apenas algumas barracas. Dessas, duas são de maior porte, e as demais são barracas pequenas. O padrão construtivo é o mesmo: uma parte principal em alvenaria e uma “varanda” em palha e madeira. Em geral, aceitam cartões de débito e crédito como forma de pagamento. Todas as

barracas possuem estrutura simples. Parte das barracas estava fechada durante o trabalho de campo. Segundo comerciantes locais, a maioria delas funciona somente aos finais de semana.

6.2.1.6 Comercialização

A Praia de Barra Nova consta do site da Prefeitura Municipal de Cascavel, com algumas informações simples e fotos. É citada em alguns mapas turísticos impressos, como o "Informa Tur".

6.2.1.7 Nível de uso atual e potencial do atrativo

A julgar pelo número de barracas e vagas disponíveis em mesas e cadeiras, o movimento em Barra Nova é razoável na alta temporada ou pelo menos nos finais de semana.

Há muito espaço para turistas na praia, ou seja, é possível aumentar a demanda para o local, especialmente na baixa temporada.

6.2.1.8 Tipo de uso atual e potencial do atrativo

O perfil atual do visitante é de renda média a média baixa. Como o usufruto da praia na maré baixa é comprometido, as atividades resumem-se a permanecer nas barracas de praia e quando possível, tomar banho de sol e de mar.

Não foi possível avaliar com precisão se outras atividades poderiam ser realizadas na água, justamente pelo regime de marés.

6.2.1.9 Estrutura informativa e interpretativa

Não há qualquer estrutura informativa ou interpretativa sobre a praia no local.

6.2.1.10 Características da praia

A Praia de Barra Nova é reta, extensa, e tem areia branca e fofa. Suas águas são esverdeadas, e a orla é composta ainda de pedras, recifes e pequenas piscinas formadas pela maré baixa. Tem extensos mangues e trechos desertos.

Não tem características singulares, e o fato da maré baixa criar uma enorme faixa de areia e pedras torna a experiência ainda menos interessante. De qualquer forma, parece ter um bom fluxo em determinadas épocas do ano e nos finais de semana, e a existência de barracas de praia provavelmente agrada ao atual público frequentador de Barra Nova.

6.2.1.11 Hierarquização do atrativo

Tabela 59. Praia de Barra Nova - hierarquização do atrativo

CRITÉRIOS	ALTERNATIVAS			
	0	1	2	3
Potencial de Atratividade	☒ NENHUM	☐ BAIXO	☐ MÉDIO	☐ ALTO
Grau de uso atual	☐ Fluxo turístico insignificante	☒ Pequeno fluxo	☐ Média intensidade e fluxo	☐ Grande fluxo
Representatividade	☐ Nenhuma	☒ Elemento bastante comum	☐ Pequeno grupo de elementos similares	☐ Elemento singular, raro
Apoio local e comunitário	☐ Nenhum	☒ Apoiado por uma pequena parte da comunidade	☐ Apoio razoável	☐ Apoiado por grande parte da comunidade
Estado de conservação da paisagem circundante	☐ Estado de conservação péssimo	☒ Estado de conservação regular	☐ Bom estado de conservação	☐ Ótimo estado de conservação
Infraestrutura	☐ Inexistente	☐ Existente, porém em estado precário	☒ Existente, mas necessitando de intervenções/ melhorias	☐ Existente e em ótimas condições
Acesso	☐ Inexistente	☐ Em estado precário	☒ Existente, mas necessitando de intervenções/ melhorias	☐ Em ótimas condições

Fonte: IPETURIS, 2011

Não se pode dizer que a Praia de Barra Nova tenha potencial de atratividade, justamente porque as condições de aproveitamento da praia são muito ruins, mesmo considerando que há alguma procura por ela. Além disso, a estrutura é incipiente e de baixa qualidade, além da paisagem ao redor ter conservação apenas regular.

6.2.2 Praia de Caponga

6.2.2.1 Caracterização geral do atrativo

De mar calmo e esverdeado, tem larga faixa de areia, onde aparecem piscinas naturais na maré baixa. É a mais movimentada de Cascavel. Recebeu uma estrela (*de algum interesse*) na edição 2011 do Guia Quatro Rodas.

Figura 90. Praia de Caponga

Fonte: IPETURIS, 2011

6.2.2.2 Localização e acessibilidade

Distante 15km do centro de Cascavel, é acessada por vias locais em estado regular de conservação. O estacionamento é feito nas ruas próximas à praia. Não há vagas demarcadas ou estrutura própria para tal. Há linhas intermunicipais do Grupo São Benedito no percurso de Fortaleza até Caponga, em quatro horários diários.

6.2.2.3 Sinalização

Existe sinalização a partir do centro de Cascavel até a praia; no entanto, esta poderia ser mais frequente, principalmente no final do percurso. De qualquer forma, está em razoável estado de conservação.

6.2.2.4 Condições do entorno

Caponga é uma comunidade com certo nível de urbanização, mesmo havendo casas muito simples, sem reboco, e vários terrenos livres. As ruas são, em boa parte, pavimentadas (incluindo a orla) e há iluminação pública. Há alguns poucos serviços fora aqueles relacionados diretamente ao turismo, como pequenas mercearias. Tem intensa atividade pesqueira artesanal, com muitas jangadas estacionadas na praia.

Há uma série de intervenções visando conter o avanço do mar. Não há muitas ruínas, mas as barreiras estão por uma boa extensão da praia. A paisagem natural, que já é bastante comum, fica prejudicada com esses elementos, ainda mais porque há alguma sujeira.

Figura 91. Barreiras de pedras na praia de Caponga

Fonte: IPETURIS, 2011

6.2.2.5 Equipamentos, serviços e infraestrutura

O acesso à Praia de Caponga é livre. Visitantes encontram uma boa quantidade de restaurantes e barracas de praia. Há algumas pousadas em Caponga e no caminho para Águas Belas, algumas com estrutura, pois servem como apoio para passeios das operadoras de receptivo de Fortaleza.

6.2.2.6 Comercialização

A Praia de Caponga aparece nos roteiros de algumas empresas de receptivo de Fortaleza, com menos frequência que as principais praias de Aquiraz, Canoa Quebrada e Beberibe, por exemplo. Além disso, consta do site da Prefeitura Municipal de Cascavel, com algumas informações simples e fotos. É citada em alguns mapas turísticos impressos, como o "Informa Tur".

6.2.2.7 Nível de uso atual e potencial do atrativo

As empresas de receptivo de Fortaleza oferecem Caponga como uma das opções de passeio, o que acaba gerando fluxos até este local, além dos deslocamentos de moradores de Fortaleza e de outras cidades do entorno. Isso fez com que Caponga tenha se consolidado como destino turístico.

No entanto, parece que esse movimento não é mais o mesmo, e isso provavelmente se deve ao avanço do mar e consequente prejuízo aos imóveis da praia, bem como à paisagem, que foi prejudicada por este advento. No momento do trabalho de campo, poucos visitantes foram vistos no local. A revitalização da atividade turística em Caponga passa necessariamente por melhorias na orla da praia.

6.2.2.8 Tipo de uso atual e potencial do atrativo

O principal público atendido pela praia é de classe média e média baixa. As atividades mais realizadas são contemplativas ou de aproveitamento do mar e do sol.

É possível andar de bugue ou em veículo com tração nas quatro rodas em Caponga. No entanto, nenhuma empresa que agencie esses passeios foi localizada.

Expandir o público frequentador de Caponga para classes mais abastadas parece difícil num primeiro momento. Será necessário reurbanizar a orla, no mínimo, para que isso possa ser posto em prática. A realização de outras atividades além do banho de sol e de mar e do desfrute do ambiente depende de uma avaliação mais detalhada sobre as perspectivas de continuidade de avanço do mar.

6.2.2.9 Estrutura informativa e interpretativa

Não há qualquer estrutura informativa ou interpretativa sobre a praia no local.

6.2.2.10 Características da praia

A Praia de Caponga conta com uma boa faixa de areia branca e fina, batida em alguns pontos e fofa em outros. As águas esverdeadas formam piscinas naturais na maré baixa. Complementam a paisagem coqueiros e manguezal. Tem alguma beleza, embora com características muito comuns deste trecho do Litoral Leste. Aparecem, ainda, algumas casas de veraneio.

Há uma estrutura razoável na praia, composta de restaurantes e barracas simples, assim como algumas pousadas. No entanto, o aumento do nível do mar provocou alguns estragos em imóveis e, aparentemente, nos fluxos turísticos também.

6.2.2.11 Hierarquização do atrativo

Tabela 60. Caponga - hierarquização do atrativo

CRITÉRIOS	ALTERNATIVAS			
	0	1	2	3
Potencial de Atratividade	☐ NENHUM	☒ BAIXO	☐ MÉDIO	☐ ALTO
Grau de uso atual	☐ Fluxo turístico insignificante	☐ Pequeno fluxo	☒ Média intensidade e fluxo	☐ Grande fluxo
Representatividade	☐ Nenhuma	☒ Elemento bastante comum	☐ Pequeno grupo de elementos similares	☐ Elemento singular, raro
Apoio local e comunitário	☐ Nenhum	☒ Apoiado por uma pequena parte da	☐ Apoio razoável	☐ Apoiado por grande parte da comunidade

		comunidade		
Estado de conservação da paisagem circundante	☐ Estado de conservação péssimo	☒ Estado de conservação regular	☐ Bom estado de conservação	☐ Ótimo estado de conservação
Infraestrutura	☐ Inexistente	☐ Existente, porém em estado precário	☒ Existente, mas necessitando de intervenções/ melhorias	☐ Existente e em ótimas condições
Acesso	☐ Inexistente	☐ Em estado precário	☒ Existente, mas necessitando de intervenções/ melhorias	☐ Em ótimas condições

Fonte: IPETURIS, 2011

A Praia de Caponga, em suma, tem baixo nível de atratividade, pois apesar de já ter sido bastante visitada e ainda hoje receber alguns grupos de excursões, tem hoje o avanço do mar como um sério problema e parte de sua estrutura não resistiu à força das águas, descaracterizando a paisagem.

6.2.3 Praia de Águas Belas

6.2.3.1 Caracterização geral do atrativo

Águas Belas é uma extensão da Praia de Caponga, num trecho mais tranquilo e menos ocupado. A Praia possui manguezal, coqueiros e dunas, e tem areia clara e mar esverdeado. Foi classificada com duas estrelas *(interessante)* na avaliação do Guia Quatro Rodas 2011.

Figura 92. Praia de Águas Belas

Fonte: IPETURIS, 2011

6.2.3.2 Localização e acessibilidade

Localizada a 16km do centro de Cascavel, é acessada por vias locais em estado regular de conservação. O estacionamento acontece nas ruas próximas à praia. Não há vagas demarcadas ou estrutura própria para tal.

6.2.3.3 Sinalização

A sinalização a partir do centro de Cascavel existe; no entanto, poderia ser mais frequente, principalmente no final do percurso. De qualquer forma, as placas existentes apresentam razoável estado de conservação.

6.2.3.4 Condições do entorno

Embora seja uma extensão da Praia de Caponga, Águas Belas tem uma urbanização mais baixa. Além disso, não há iluminação pública próxima às barracas de praia, que se configuram como a única oferta de serviços do local, além de alguns hotéis e pousadas.

A Praia de Águas Belas é segura e limpa, e não tem os mesmos problemas de avanço do mar que Caponga. Assim, sua paisagem acaba sendo consideravelmente mais agradável que as demais de Cascavel.

6.2.3.5 Equipamentos, serviços e infraestrutura

O acesso à Praia de Águas Belas é livre, e não há serviços além daqueles de alimentação e de hospedagem.

Águas Belas tem várias barracas de praia, com destaque para a Delícias das Jangadas, que segue o mesmo padrão construtivo das barracas da Praia de Morro Branco, em Beberibe; ou seja, são barracas de grande porte, feitas com uso de alvenaria e telhas. As demais são modestas, sem muitos padrões, mas estão em estado de conservação regular. Muitas estavam fechadas no momento da pesquisa, mas segundo informações coletadas no local, abrem aos finais de semana mesmo na baixa temporada.

Quanto aos meios de hospedagem, os três melhores estão descritos no item 6.3. Há alguns outros, de padrão mais simples, com pouco apelo turístico.

6.2.3.6 Comercialização

Em alguns poucos roteiros de agências de receptivo de Fortaleza, a Praia de Águas Belas é comercializada como parte de um roteiro que inclui passagem por engenhos de cana de açúcar de Pindoretama. Além disso, consta do site da Prefeitura Municipal de Cascavel, com algumas

informações simples e fotos. É citada em alguns mapas turísticos impressos, como o “Informa Tur”.

6.2.3.7 Nível de uso atual e potencial do atrativo

O nível de uso atual da Praia de Águas Belas é de baixo para médio, mesmo considerando o fato de estar ao lado de Caponga e de ter alguns meios de hospedagem. Há um bom potencial para atração de demanda para a Praia, pois seu estado mais primitivo e as boas condições para aproveitamento do mar certamente são favoráveis para tal.

6.2.3.8 Tipo de uso atual e potencial do atrativo

O uso atual da Praia de Águas Belas está claramente concentrado nos finais de semana e nos meses de férias escolares. Seu público é composto por indivíduos de renda média e média baixa. Atividades de desfrute do ambiente e banho de sol e mar são as mais praticadas, não tendo sido identificadas atividades náuticas ou de outros segmentos.

É possível atrair novos segmentos de público para Águas Belas, pois há meios de hospedagem para tal e as condições de banho na praia são muito boas.

6.2.3.9 Estrutura informativa e interpretativa

Não há qualquer estrutura informativa ou interpretativa sobre a praia no local.

6.2.3.10 Características da praia

Sem elementos singulares, Águas Belas tem destaque dentre as praias de Caponga por ter uma ocupação baixa e o mar bastante aproveitável para banho, sem uma maré baixa que “suma” com o mar ou o oposto, e também sem os problemas de avanço do mar de Caponga.

Além disso, sua larga faixa de areias claras e sua água verde e calma são mais convidativas, e formam um conjunto interessante com algumas dunas, coqueiros e um manguezal nos arredores.

6.2.3.11 Hierarquização do atrativo

Tabela 61. Águas Belas - hierarquização do atrativo

CRITÉRIOS	ALTERNATIVAS			
	0	1	2	3
Potencial de Atratividade	☐ NENHUM	☐ BAIXO	☒ MÉDIO	☐ ALTO
Grau de uso atual	☐ Fluxo turístico insignificante	☐ Pequeno fluxo	☒ Média intensidade e fluxo	☐ Grande fluxo
Representatividade	☐ Nenhuma	☒ Elemento bastante comum	☐ Pequeno grupo de elementos	☐ Elemento singular, raro

			similares	
Apoio local e comunitário	☐ Nenhum	☒ Apoiado por uma pequena parte da comunidade	☐ Apoio razoável	☐ Apoiado por grande parte da comunidade
Estado de conservação da paisagem circundante	☐ Estado de conservação péssimo	☐ Estado de conservação regular	☒ Bom estado de conservação	☐ Ótimo estado de conservação
Infraestrutura	☐ Inexistente	☐ Existente, porém em estado precário	☒ Existente, mas necessitando de intervenções/ melhorias	☐ Existente e em ótimas condições
Acesso	☐ Inexistente	☐ Em estado precário	☒ Existente, mas necessitando de intervenções/ melhorias	☐ Em ótimas condições

Fonte: IPETURIS, 2011

A Praia de Águas Belas, em suma, tem médio nível de atratividade, pois além de haver um fluxo constante de turistas, há alguma variedade em termos de oferta de hospedagem e alimentação, ainda que a paisagem não reserve nenhum elemento singular.

6.2.4 Praia do Balbino

6.2.4.1 Caracterização geral do atrativo

Classificada como interessante (duas estrelas) pelo Guia Brasil 2011, a Praia do Balbino tem areia clara e lagoas de água morna, além de coqueiros e mangue.

Figura 93. Praia do Balbino

Fonte: IPETURIS, 2011

6.2.4.2 Localização e acessibilidade

O caminho mais curto para se chegar à Praia do Balbino é via Pindoretama. São percorridos 13km do centro desta cidade até a praia. Fazendo o caminho a partir de Cascavel, são quase 20km. Os dois caminhos são feitos em vias com estado de conservação bom. Pode-se se estacionar em áreas próximas às barracas da praia.

Não há registro de transporte coletivo que chegue até esta praia.

Figura 94. Áreas de circulação e estacionamento em Balbino

Fonte: IPETURIS, 2011

6.2.4.3 Sinalização

A sinalização no caminho que parte de Pindoretama está em bom estado de conservação e em quantidade suficiente.

6.2.4.4 Condições do entorno

Balbino é uma pequena vila de pescadores relativamente isolada. Não tem qualquer estrutura, exceção feita às barracas de praia. Estas são simples ou muito modestas, mas que aceitam cartões como forma de pagamento. Não há iluminação na praia, somente nas vias de acesso às barracas. É possível avistar lagoas, mas não se presenciou ninguém fazendo uso delas para banho durante os trabalhos de campo.

6.2.4.5 Equipamentos, serviços e infraestrutura

O acesso à Praia do Balbino é livre e, como dito, os visitantes têm à disposição somente barracas para alimentação.

6.2.4.6 Comercialização

A Praia do Balbino consta do site da Prefeitura Municipal de Cascavel, com algumas informações simples e fotos. É citada em alguns mapas turísticos impressos, como o "Informa Tur".

6.2.4.7 Nível de uso atual e potencial do atrativo

O nível atual de uso da Praia do Balbino é baixo. Parece haver mais movimento aos finais de semana e nas férias, mas é pouco provável que haja excesso de visitantes em algum momento, até porque há bastante espaço na faixa de areia da praia.

Assim como as demais praias de Cascavel, somente uma boa estrutura de serviços poderia compensar a falta de elementos singulares e, assim, gerar mais fluxos de turistas.

6.2.4.8 Tipo de uso atual e potencial do atrativo

As atividades mais praticadas na Praia do Balbino são o banho de sol e de mar. Não houve registro de outras atividades. O público é formado por indivíduos de classe média baixa ou baixa, em sua maioria.

6.2.4.9 Estrutura informativa e interpretativa

Não há qualquer estrutura informativa ou interpretativa sobre a praia no local.

6.2.4.10 Características da praia

Pequena colônia de pescadores, Balbino é uma praia de areia franca e fina, com ondas médias. Na paisagem, veem-se lagoas de água morna. Também não é uma praia muito diferente de outras do Litoral Leste, mas assim como Águas Belas, pode surpreender por não ter ainda um grau de desenvolvimento alto, tendo, inclusive alguns trechos desertos.

6.2.4.11 Hierarquização do atrativo

Tabela 62. Praia do Balbino - hierarquização do atrativo

CRITÉRIOS	ALTERNATIVAS			
	0	1	2	3
Potencial de Atratividade	☐ NENHUM	☐ BAIXO	☒ MÉDIO	☐ ALTO
Grau de uso atual	☐ Fluxo turístico insignificante	☒ Pequeno fluxo	☐ Média intensidade e fluxo	☐ Grande fluxo
Representatividade	☐ Nenhuma	☒ Elemento bastante comum	☐ Pequeno grupo de elementos similares	☐ Elemento singular, raro
Apoio local e comunitário	☐ Nenhum	☒ Apoiado por uma pequena	☐ Apoio razoável	☐ Apoiado por grande parte da

		parte da comunidade		comunidade
Estado de conservação da paisagem circundante	☐ Estado de conservação péssimo	☐ Estado de conservação regular	☒ Bom estado de conservação	☐ Ótimo estado de conservação
Infraestrutura	☐ Inexistente	☐ Existente, porém em estado precário	☒ Existente, mas necessitando de intervenções/ melhorias	☐ Existente e em ótimas condições
Acesso	☐Inexistente	☐ Em estado precário	☒ Existente, mas necessitando de intervenções/ melhorias	☐ Em ótimas condições

Fonte: IPETURIS, 2011

A Praia do Balbino, em suma, tem médio nível de atratividade, pois apesar do baixo fluxo de turistas e pela pequena estrutura de apoio, tem uma paisagem interessante e um ótimo espaço para aproveitamento da areia e das águas.

6.2.5 Outros atrativos

Deve-se mencionar que documentos diversos, como mapas impressos e a própria sinalização turística nas estradas, mencionam a existência de outra praia em Cascavel. No entanto, pela sua pequena relevância e pelos motivos explicados na sequência, esta não pôde ser visitada *in loco*.

6.2.5.1 Praia de Barra Velha

Para chegar à Praia de Barra Velha deve-se seguir a sinalização existente na CE-040. Entretanto, percorre-se 7,5km num caminho de terra com muitas bifurcações não sinalizadas, e, depois disso, chega-se a um banco de areia só trafegável de bugue. Essa informação não está disponível em lugar algum e o visitante se depara com a situação quando já está praticamente no banco de areia.

6.2.6 Atrativos turísticos – análise setorial

As praias constituem os principais atrativos turísticos de Cascavel. Na verdade, são os únicos pontos com alguma visitação, e que podem vir a atrair novos fluxos de visitantes.

No que diz respeito ao acesso e à localização, Cascavel está entre 60 e 80km de Fortaleza, dependendo da praia. A partir da capital, percorre-se a CE-040, que tem trechos duplicados ou em obras de duplicação, além de trechos de pista simples em bom estado de conservação, e outras estaduais menores, em pista simples, com buracos e ondulações. As entradas para as

praias a partir das rodovias são bem sinalizadas, mas nem sempre se pode dizer o mesmo nas vias locais, sendo que há muita variação entre as que estão em bom ou mau estado de conservação.

A Praia de Águas Belas reúne o melhor parque hoteleiro dentre as praias de Cascavel, e por isso acaba recebendo o público mais variado, dentre turistas e excursionistas, de classes variadas. Nas demais praias, embora o baixo fluxo de turistas no momento do trabalho de campo não permita fazer afirmações definitivas, percebe se tratar de um público de renda média baixa, que apenas passa o dia nos locais.

A designação turismo de sol e praia é a que melhor se adéqua à atividade turística de Cascavel, onde a principal atividade diz respeito ao desfrute do ambiente e a banhos de sol e mar. Outros segmentos, como o ecoturismo, por exemplo, têm pouca relevância no município.

Se quiser aumentar as divisas provenientes da atividade turística, Cascavel precisa de um maior fluxo de visitantes, mesmo na alta temporada. As praias são extensas, com estruturas pouco complexas de alimentação (barracas) e poucos meios de hospedagem. Ampliar a quantidade de visitantes viabilizará a instalação de outros serviços e, eventualmente, ampliará a permanência média dos visitantes em suas praias.

As praias têm águas limpas e, com relação à areia, há problemas apenas pontuais, especificamente em Caponga. É importante ressaltar que esta análise foi realizada na baixa estação, sendo necessário acompanhar a questão do lixo na alta temporada.

O desafio de promover o turismo em Cascavel passa, também, por encontrar elementos que tornem as praias mais interessantes, pois são muito parecidas entre elas e entre outras de cidades eventualmente mais próximas do principal polo emissor regional, Fortaleza.

De qualquer forma, Cascavel hoje já atrai turistas de outros estados, e é possível trabalhar com este horizonte para seus atrativos turísticos.

6.2.6.1 Identificação dos pontos fortes e fracos da oferta de atrativos turísticos

Em síntese, tem-se como principais pontos fortes da oferta de atrativos turísticos de Cascavel o acesso até a maior parte das praias, que é fácil e tem sinalização adequada e o baixo nível de uso de todas as praias do município, que podem garantir uma boa experiência para o visitante que deseje um local mais tranquilo para seu banho de sol e mar. O ambiente relativamente limpo, com pouca sujeira e/ou poluição na areia e na água das praias também é um ponto positivo desta oferta; no entanto, pode estar muito mais relacionado ao baixo fluxo nos locais visitados do que à estrutura propriamente dita.

Entretanto, há que se levar em consideração alguns pontos fracos da oferta de atrativos do município, em especial o fato de as praias serem muito parecidas entre si e com concorrentes em outros municípios cearenses e mesmo em outros estados. Em função da atratividade reduzida do ambiente, torna-se ainda mais importante que as praias contem com uma estrutura de qualidade, em um cenário em que a falta de estrutura de apoio ao turista é generalizada.

As praias de Cascavel enfrentam problemas relativos ao aumento do nível dos oceanos, causando destruição de imóveis e gerando a necessidade de construção de diques, o que causa impactos negativos na paisagem das praias, diminuindo ainda mais sua atratividade.

6.3 Meios de hospedagem

Cascavel tem três meios de hospedagem indicados no Guia Quatro Rodas 2011: Hotel Belatur, Hotel-Residência Varanda de Águas Belas e Pousada Turvelas, todos localizadas na Praia de Águas Belas. As diárias praticadas pelos estabelecimentos variam de R$80 a R$370; os empreendimentos não são luxuosos, mas, oferecem algum conforto e praticidade, além de espaço de lazer com piscina.

É importante mencionar que existem meios de hospedagem não citados no Guia Quatro Rodas nas Praias de Barra Nova e Caponga, mas que são de pequeno porte e/ou tem problemas de conservação que não os tornam adequados ao uso turístico.

6.3.1 Hotel Belatur

6.3.1.1 Caracterização geral

Hotel inaugurado em 2007, conta com 20 apartamentos equipados com ar condicionado, TV, frigobar e cofre. Na área comum, oferece um pequeno lobby, sala de informática, área infantil, sala de jogos, pequena loja de conveniência, estacionamento e um espaço com piscina no terraço, além de restaurante de uso exclusivo dos hóspedes. As diárias variam de R$90 a R$120, dependendo do período de ocupação. O hotel funciona ininterruptamente o ano inteiro.

6.3.1.2 Localização e acessibilidade

Localizado na Rua Ipanema, 100, Águas Belas, está a 13km do centro de Cascavel e a quinze minutos a pé da praia de Águas Belas. As vias que chegam até o local são pavimentadas e estão em estado regular de conservação. O local é atendido por ônibus da Viação São Benedito, diariamente, às 12h00, 16h00, 17h00 e 18h15.

6.3.1.3 Estrutura física

A entrada do hotel é simples, mas de fácil identificação por quem transita pela rua. As UHs e as áreas comuns apresentam decoração simples, mas se encontram em bom estado de conservação e limpeza. A água utilizada provém de poço, canalizada em todos os cômodos, e considerada de qualidade regular pelos funcionários do hotel.

Figura 95. UH do Hotel Belatur

Fonte: IPETURIS, 2011

6.3.1.4 Estrutura para eventos

O hotel não dispõe de estrutura para a realização de eventos.

6.3.2 Varandas de Águas Belas

6.3.2.1 Caracterização geral

Inaugurado em dezembro de 2004, tem capacidade para 70 hóspedes em 20 UHs equipadas com TV, ventilador, ar condicionado, interfone, Internet, cozinha e sala. A área comum é composta de estacionamento, piscina, SPA (sauna, jacuzzi e espaço para massagem), lavanderia e restaurante. Há dois tipos de UHs: uma com dois quartos e diárias para casal de R$320 e R$370, conforme o período do ano; e outra com apenas um quarto e diárias entre R$210 a R$250. O hotel funciona ininterruptamente, durante o ano inteiro.

6.3.2.2 Localização e acessibilidade

Localizado na Avenida Manoel Machado, s/n, Águas Belas, está a 13km do centro de Cascavel e é acessado por vias pavimentadas e em bom estado de conservação.

6.3.2.3 Estrutura física

O empreendimento destaca-se pelas amplas UHs. A decoração de todos os ambientes é simples, com bom estado de limpeza e conservação. Os espaços da área comum também são amplos. A água utilizada provém de poço próprio, é canalizada em todos os cômodos e considerada de boa qualidade pelos funcionários entrevistados.

Figura 96. Piscina do Hotel Varandas de Águas Belas

Fonte: IPETURIS, 2011

6.3.2.4 Estrutura para eventos

O hotel não dispõe de estrutura para a realização de eventos.

6.3.3 Turvelas

6.3.3.1 Caracterização geral

Pousada inaugurada em 2004, dispõe de 80 apartamentos com ventilador, frigobar e TV. As diárias praticadas variam conforme o período do ano e o andar em que a UH se encontra: de R$70 a R$80 para os apartamentos do andar inferior e de R$100 a R$130 para os apartamentos do andar superior. O estabelecimento funciona ininterruptamente, o ano inteiro.

É uma pousada confortável, equivalente a um estabelecimento de nível três estrelas, de acordo com a classificação de meios de hospedagem do Ministério do Turismo.

6.3.3.2 Localização e acessibilidade

Localizado na Rua Ipanema, 77, Águas Belas, está a 13km do centro de Cascavel e a quinze minutos a pé da praia de Águas Belas. As vias que dão acesso ao local são pavimentadas e se

encontram em estado de conservação regular. O local é atendido por ônibus da Viação São Benedito, diariamente, às 12h00, 16h00, 17h00 e 18h15.

6.3.3.3 Estrutura física

A pousada está instalada em um grande casarão, com cômodos amplos. Os apartamentos são simples, com móveis rústicos de palha. Vale notar que os jogos de cama não são padronizados. A piscina é grande, com grande gramado ao redor e área demarcada com rede de vôlei. O local apresenta-se em estado regular de limpeza e conservação. A água utilizada provém de poço próprio, é canalizada em todos os cômodos e considerada de boa qualidade pelos funcionários entrevistados (a água é tratada pelo próprio hotel).

Figura 97. UH do Hotel Turvelas

Fonte: IPETURIS, 2011

6.3.3.4 Estrutura para eventos

O hotel não dispõe de estrutura para realização de eventos.

6.3.4 Meios de hospedagem – análise setorial

6.3.4.1 Caracterização da oferta de hospedagem de Cascavel

Os meios de hospedagem avaliados no município de Cascavel estão concentrados na Praia de Águas Belas. No que se refere à tipologia há na lista um hotel (Belatur), um hotel-residência (Varanda de Águas Belas) e uma pousada (Turvelas). As vias locais que dão acesso aos empreendimentos de hospedagem estão em estado de conservação regular.

Os empreendimentos oferecem bom atendimento e apartamentos simples, e espaço de lazer com piscina.

Cascavel é um destino mais popular, que busca lazer e oferta de serviços mais simples. Notou-se que embora existam somente três meios de hospedagem indicados no Guia Quatro Rodas, o número de empreendimentos é suficiente, uma vez que o público não costuma procurar por hospedagem na cidade; normalmente são excursionistas, que apenas passam o dia na praia.

O estado de conservação e de limpeza dos estabelecimentos visitados é bom e adequado para atender o atual público dos mesmos.

6.3.4.2 Identificação dos pontos fortes e fracos da oferta de hospedagem

No que se refere aos pontos fortes da oferta de hospedagem de Cascavel, é importante ressaltar que os meios de hospedagem, apesar de poucos, existem em número e nível de conforto aparentemente adequados à demanda local. Apesar de simples, são estabelecimentos em bom estado de limpeza e conservação, que conseguem atender bem ao padrão de hóspedes recebido.

Os preços praticados pelos meios de hospedagem, em contraposição com o potencial intrínseco das praias de Cascavel, podem ser considerados elevados frente à oferta de outros municípios do Litoral Leste. A concentração dos estabelecimentos com bom nível turístico em apenas uma praia (Águas Belas) diminui as possibilidades de desenvolvimento das demais praias do município.

6.4 Equipamentos de alimentação

6.4.1 Equipamentos de alimentação – análise setorial

6.4.1.1 Caracterização da oferta alimentação de Cascavel

A oferta de alimentação do município de Cascavel é incipiente; além de pequenos restaurantes não preparados para receber turistas, há apenas as barracas de praia.

Quanto às barracas, deve se destacar a Delícias das Jangadas, em Águas Belas. Com cerca de 400 lugares, se destaca como a mais bem estruturada não só da praia onde se localiza, mas também do próprio município de Cascavel. Tem um cardápio variado e as instalações são novas, com um porte próximo às da Praia de Morro Branco. Não foi entrevistada pois estava, no momento da visita, sendo filmada por uma equipe de televisão, o que por si só demonstra o destaque que ela tem em comparação com as demais do local.

Há ainda, alguns estabelecimentos pontuais nas demais praias, também barracas. São estabelecimentos modestos, construídas em palha ou madeira, com oferta restrita de pratos e qualidade idem.

6.4.1.2 Identificação dos pontos fortes e fracos da oferta de alimentação

Embora bastante modestas, existem barracas para alimentação em todas as praias de Cascavel, de modo que o visitante possui alguma opção de serviço durante sua permanência nas praias, não havendo necessidade de deslocar-se para o centro urbano a fim de obter um serviço simples. As barracas de praia no geral possuem estrutura bastante simples e parte delas tem horário de funcionamento restrito; no entanto, possuem estado de conservação e limpeza razoáveis e preços competitivos em relação a outras praias do Litoral Leste.

Entretanto, o município de Cascavel não dispõe de nenhuma opção de equipamento de alimentação mais estruturado, no formato de um restaurante, e com bom nível de qualidade. A única opção são as barracas de praia, que apresentam cardápios com pouca variedade de pratos.

6.5 Agências de receptivo e transporte turístico

Não foram localizadas agências de receptivo com sede e atuação em Cascavel.

6.6 Comércio turístico

O centro de Cascavel tem um comércio razoavelmente desenvolvido e diversificado, com agências bancárias, mercadinhos, lojas de departamentos e farmácias, dentre outros. Além desses serviços, praticamente não há estabelecimentos de comércio turístico no local.

Neste município, somente um ponto merece destaque dentre os estabelecimentos de comércio turístico: o Polo Artesanal de Cascavel, próximo ao centro. Não foi citado no Guia Quatro Rodas 2011, mas havia sido mencionado na edição de 2010 desta publicação.

O comércio turístico é inexpressivo ou inexistente nas praias.

6.6.1 Polo Artesanal de Cascavel

6.6.1.1 Caracterização geral

O Polo de Artesanato de Cascavel serve como showroom de artesãos de Cascavel e de outros municípios ao redor. Fica aberto das 07h00 às 17h00, e funciona ininterruptamente durante o ano.

6.6.1.2 Localização e acessibilidade

Está situado no trevo da CE-040, na entrada de Cascavel. Fica a 1km do centro da cidade, passando por avenida asfaltada em bom estado de conservação.

6.6.1.3 Produtos comercializados

Os produtos mais relevantes à venda no Polo Artesanal de Cascavel são as cerâmicas e os itens feitos em cipó. Há alguns produtos em renda e madeira, mas são elementos comuns em outros mercados de artesanato no Litoral Leste e em Fortaleza e, portanto, não apresentam diferenciação.

De modo geral, são itens decorativos ou utilitários, desde vasos a estruturas de sofá. Os preços são bastante variados, devido à diversidade de produtos existentes, não podendo ser estabelecido um padrão ou valor médio.

Figura 98. Produtos à venda no Polo Artesanal de Cascavel

Fonte: IPETURIS, 2011

6.6.1.4 Estrutura física

O prédio no qual se situa o Polo Artesanal de Cascavel tem formato decagonal, construído em alvenaria com tijolos aparentes, fechado e sem climatização. Está em bom estado de conservação, ao contrário da área ao seu redor e da placa indicativa. O local possui sanitários limpos e conservados.

Figura 99. Entrada do Polo Artesanal de Cascavel

Fonte: IPETURIS, 2011

6.6.1.5 Potencial turístico

O Polo Artesanal de Cascavel já foi mais frequentado, na época em que os ônibus das empresas de receptivo paravam no local. Entretanto, a queda no número de turistas que adquirem passeios para Cascavel acabou tendo um impacto no Polo Artesanal, e atualmente é raro que um grupo de excursão pare no local. O movimento é basicamente dos turistas individuais.

Entretanto, os itens ali comercializados são relevantes, muito característicos daquela região. Muitos, inclusive, são também comercializados nos grandes centros de artesanato de Fortaleza, mantidos pelo governo estadual.

6.7 Manifestações culturais e eventos

Nas pesquisas realizadas em fontes secundárias e em campo, não foram identificadas manifestações culturais relevantes em termos turísticos no município de Cascavel. Há algumas festas religiosas e laicas, mas todas de alcance local.

6.8 Espaço para eventos

A oferta de espaços para eventos em Cascavel é inexistente, e este fato está diretamente relacionado ao fato de o município ter vocação prioritariamente para o turismo de lazer, de sol e praia.

Não foram encontrados, *in loco* ou em fontes secundárias, informações sobre espaços públicos ou privados que sirvam para a realização de eventos diversos.

6.9 Avaliação global do destino

6.9.1 Avaliação geral

Tabela 63. Cascavel - avaliação geral do destino

	1	2	3	4	5	NSR
ATRATIVOS E RECURSOS TURÍSTICOS						
Praias	☐	☒	☐	☐	☐	☐
Atrativos históricos e culturais	☐	☐	☐	☐	☐	☒
Festas populares e eventos culturais	☐	☐	☐	☐	☐	☒
Atividades de ecoturismo e aventura	☐	☐	☐	☐	☐	☒
Parque temático / aquático	☐	☐	☐	☐	☐	☒
Vida noturna	☐	☐	☐	☐	☐	☒
SERVIÇOS E EQUIPAMENTOS						
Meios de hospedagem – categoria luxo	☐	☐	☐	☐	☐	☒
Meios de hospedagem – categoria confortável	☐	☐	☐	☐	☐	☒
Meios de hospedagem – categoria simples	☐	☐	☒	☐	☐	☐
Serviços de alimentação – categoria luxo	☐	☐	☐	☐	☐	☒
Serviços de alimentação – categoria confortável	☐	☐	☐	☐	☐	☒
Serviços de alimentação – categoria simples	☒	☐	☐	☐	☐	☐
INFRAESTRUTURA EM GERAL						
Acesso ao destino	☐	☐	☐	☒	☐	☐
Acesso de veículo aos atrativos	☐	☐	☐	☒	☐	☐
Acesso a pé aos atrativos	☐	☐	☒	☐	☐	☐
Limpeza pública	☐	☐	☐	☒	☐	☐
Segurança pública	☐	☐	☐	☒	☐	☐
Telecomunicações	☐	☐	☒	☐	☐	☐
AVALIAÇÃO GERAL DO DESTINO						
Preços praticados	☐	☐	☐	☒	☐	☐
Custo-benefício do destino, em geral	☐	☐	☐	☒	☐	☐
Hospitalidade	☐	☐	☐	☒	☐	☐

Fonte: IPETURIS, 2011

A atratividade de Cascavel está diretamente relacionada às suas praias. Quatro das cinco praias citadas pelo Guia Quatro Rodas receberam duas estrelas (*interessante*) na edição 2011, por terem alguma beleza em termos paisagísticos.

São praias extensas, com fluxo de turistas baixo ou médio. Todas têm ótimas condições de balneabilidade. Os turistas que buscam se hospedar no local ficam em Águas Belas, onde se

concentram os meios de hospedagem do município. Os que preferem alguma sensação de isolamento e não vão utilizar meios de hospedagem podem fazer uso das demais praias de Cascavel.

Atualmente, as características das praias de Cascavel facilitam o acesso de famílias inteiras, notadamente de renda média baixa.

A Praia de Caponga é um destino comercializado por muitas operadoras de turismo. Boa parte das empresas de receptivo de Fortaleza trabalha com essa praia na sua oferta de passeios. No entanto, o fluxo de turistas advindos de grupos organizados vem diminuindo sensivelmente no local.

Não se pode considerar o patrimônio histórico de Cascavel como atrativo turístico, pois o mesmo encontra-se em mau estado de conservação, como se pode ver pelas fotos abaixo; além disso, não há bens abertos à visitação. Ainda que venham a ser estruturados, seu apelo é local, e não faz sentido ser comercializado como uma experiência complementar às praias.

Figura 100. Centro Histórico de Cascavel e sinalização

Fonte: IPETURIS, 2011

Figura 101. Patrimônio Histórico de Cascavel

Fonte: IPETURIS, 2011

Não foram localizadas atividades de ecoturismo e aventura, assim como festas populares e eventos culturais, que atraiam visitantes de outros municípios em Cascavel.

De acordo com a classificação do Guia Quatro Rodas 2011, não há meios de hospedagem ou serviços de alimentação de categoria luxo em Cascavel. Há, dentre os listados, hotéis e pousadas simples, que lotam na alta temporada. Fora da listagem do Guia, há pousadas em três praias, mas de padrão de qualidade inferior e cuja capacidade de atendimento é restrita.

Nenhum restaurante está listado na edição 2011 do Guia. A oferta se resume a barracas de praia, na maioria dos casos muito simples. Durante o trabalho de campo não foram identificados restaurantes de nível turístico nas praias do município; a única estrutura de alimentação disponível no local são as barracas de praia.

A CE-040, principal eixo rodoviário até Cascavel, está em boas condições de tráfego, com alguns trechos duplicados ou em duplicação. A sinalização dessas obras nem sempre é adequada, mas não gera riscos de acidentes. O acesso às praias se dá, em alguns casos, por rodovias estaduais menores, de pista simples, mas pavimentadas, e não raro com alguns buracos. No que diz respeito às vias locais, muitas estão em condições regulares, mas não chegam a comprometer o deslocamento em carro de passeio. A sinalização, de forma geral, é suficiente e bem conservada na CE-040 e nas demais estradas estaduais próximas às praias e, eventualmente, restrita saindo delas. Deve-se dizer que o acesso às praias por ônibus intermunicipal, especialmente no percurso Fortaleza – Caponga é fácil. Para as demais praias, esse tipo de acesso é mais restrito. Pelas distâncias, não é possível ir do centro de Cascavel até as praias caminhando. Somente em alguns pontos é possível se hospedar a poucos metros da praia.

Os preços dos serviços turísticos em Cascavel podem ser considerados de baixos para médios, com exceção de alguns serviços de hospedagem, que ficam em patamares um pouco acima da média, considerando a atratividade do destino Cascavel frente a outros do Litoral Leste.

Finalmente, avaliando-se a hospitalidade da população de Cascavel, apesar da qualidade do atendimento nem sempre ser boa ou ótima, percebe-se a hospitalidade nas ruas e nos estabelecimentos da cidade, e os visitantes se sentem acolhidos.

6.9.2 Análise dos pontos fortes e fracos do destino

6.9.2.1 Atrativos e recursos turísticos

A oferta de atrativos de Cascavel não apresenta grande nível de competitividade, uma vez que suas praias são muito parecidas entre si e, além disso, possuem concorrentes mais conhecidos

em outros municípios do próprio Polo Litoral Leste. Em algumas dessas praias, adicionalmente, enfrentam-se problemas relativos ao avanço do mar, que causa destruição de imóveis e gera a necessidade de construção de diques, prejudicando ainda mais a paisagem.

A maior parte das praias de Cascavel ainda é pouco conhecida e relativamente estruturada, o que pode ser um ponto positivo para atração de um público alocêntrico, em busca de locais pouco visitados e massificados. No entanto, a falta generalizada de estrutura de hospedagem, alimentação e outras de apoio ao turista nas praias dificulta qualquer ação de atração de novos públicos, deixando o município restrito a um fluxo majoritariamente formado por excursionistas.

O acesso até as praias de Cascavel é fácil, geralmente com sinalização suficiente. A areia e a água das praias são limpas e aparentemente não há poluição; no entanto, acredita-se que isso seja mais um reflexo dos baixos fluxos no local do que da estrutura fornecida pela gestão pública.

6.9.2.2 Serviços e equipamentos turísticos

Atualmente, o perfil do público que visita Cascavel é de excursionistas, que não pernoitam no local. Frente a isso, a oferta de hospedagem nas praias do município é bastante restrita. Os meios de hospedagem existentes são simples, com bom estado de limpeza e conservação, mas aparentemente em número e nível de conforto adequados às necessidades da demanda atual. Para atrair turistas que pernoitem no município, no entanto, é necessário fomentar a construção de novos equipamentos e a melhoria dos meios de hospedagem existentes nas praias do município, bem como diversificar a localização destes empreendimentos, atualmente concentrados na Praia de Água Bela.

Mais grave considera-se a situação da oferta de serviços de alimentação, que é praticamente nula, restringindo-se somente a barracas de praia; apenas uma dessas barracas, em Água Bela, possui melhores condições de estruturação. O fato de existir pelo menos uma barraca de praia em cada praia do município é um ponto positivo, porém, somente porque garante que as necessidades básicas dos visitantes sejam atendidas.

6.9.2.3 Infraestrutura

As praias de Cascavel fornecem uma sensação de segurança com relação a roubos e assaltos. Além disso, apresentam bom estado de conservação, limpeza e, de acordo com as informações obtidas, não são poluídas. No entanto, não há como afirmar que o município possui uma boa

infraestrutura ou se estas observações são muito mais fruto da época de realização do trabalho de campo, durante a baixa temporada.

Por outro lado, a inexistência de serviços de resgate e salvamento nas praias, assim como os serviços de saúde escassos e mais restritos à sede do município podem constituir problemas estruturais significativos para o município de Cascavel, em especial durante a alta temporada e frente uma estratégia de atração de novos fluxos turísticos.

6.9.2.4 Acessos

A distância, entre 60 e 80km, de Fortaleza até Cascavel é um ponto positivo do município, pois possibilita a realização de excursões com facilidade e conforto. As estradas que ligam estes dois municípios, bem como aquelas que fazem as ligações até suas praias apresentam bom estado de conservação.

A sinalização, no entanto, é suficiente apenas na ligação entre Fortaleza e Cascavel. A sinalização entre a rodovia e os atrativos é deficiente e a sinalização interna (dos atrativos) é inexistente. O município dispõe de opção de acesso por transporte público apenas para a praia de Caponga.

7. Caucaia

O município de Caucaia foi um dos primeiros povoamentos do Ceará, iniciado em 1735 quando jesuítas chegaram à região para catequizar os índios caucaias. Antes de ser oficialmente denominada Caucaia, em 1943, a localidade foi uma aldeia vinculada à Vila de Fortaleza e, posteriormente, Vila Nova de Soure e município de Soure. Atualmente, o município é constituído de oito distritos – Caucaia, Bom Princípio, Catuana, Guararu, Jurema, Mirambé, Sítios Novos e Tucunduba. A população estimada para o ano de 2010 é de 325.441 habitantes em uma área de 1.223km². Caucaia localiza-se 35km a oeste de Fortaleza.

Ao lado da agricultura, o turismo é uma importante atividade econômica do município, que conta com ampla oferta de estabelecimentos de hospedagem e alimentação, especialmente na Praia de Cumbuco, conhecida como um dos melhores pontos para a prática de windsurf e kitesurf no Brasil. A praia atrai turistas brasileiros e também muitos estrangeiros; estes últimos, ao longo dos anos, estabeleceram-se como os importantes empresários do turismo na vila.

Além de Cumbuco, o município conta com outros atrativos naturais, dentre eles a Lagoa do Banana e as praias de Barra do Cauípe, Tabuba, Icaraí, dos Coqueiros e de Iparana. Em Caucaia localizam-se também duas reservas estaduais, a APA do Lagamar do Cauípe e o Parque Botânico do Ceará, e somente este último está aberto à visitação.

7.1 Condições de infraestrutura

O principal acesso para o município de Caucaia é feito pela BR-020, tanto no trecho procedente de Fortaleza por pista dupla pavimentada, quanto pelo trecho que liga o município à BR-222 por pista simples. No município, a principal rodovia é a CE-090, que liga sua sede à Praia de Cumbuco.

O acesso até essa praia, atualmente, é deficiente, com vias esburacadas e em estado de conservação muito ruim. No entanto, é importante ter em conta a existência de um projeto que engloba obras de pavimentação de acesso à Praia de Cumbuco. A obra, no valor total de R$11,5 milhões, abarca a construção de três novos acessos, ligando a região à CE-085 a partir da Praia de Tabuba, da Lagoa do Banana e de Cauípe, oferecendo assim novas opções de acesso até a região.

O abastecimento de água no município de Caucaia possui uma ampla cobertura, atingindo 95% dos domicílios da área urbana. Já o sistema de esgotamento sanitário atende apenas 11% desses domicílios.

Está em curso, no momento, uma obra de implantação de sistema de abastecimento de água e esgotamento sanitário na área da Vila do Cumbuco, onde se localiza a praia de mesmo nome, principal atrativo turístico do município de Caucaia. A obra, no valor de R$32 milhões, tem previsão de término em 2013 e atenderá a totalidade da população da Vila (cerca de 13.500 pessoas), além do fluxo de turistas recebidos pelo local.

Tabela 64. Sistema de abastecimento de água - Caucaia

SISTEMA DE ABASTECIMENTO DE ÁGUA	
Ligações Reais	31.388
Ligações Ativas	27.965
Volume Produzido (m³)	888.499
Cobertura Urbana	95,68%
Distribuição de Água/dia (m³)	
Total	35.062
Tratada	35.062
Não Tratada	0

Fonte: IPECE – Perfil Básico Municipal, 2010

Tabela 65. Sistema de esgotamento sanitário - Caucaia

SISTEMA DE ESGOTAMENTO SANITÁRIO	
Ligações Reais	3.611
Ligaçõe Efetivas	3.554
Cobertura Urbana	11,62%

Fonte: IBGE – Pesquisa Nacional de Saneamento Básico, 2008

O sistema de coleta de lixo atende 86% dos munícipes e os resíduos sólidos coletados são depositados em aterros sanitários, garantindo menores impactos ao meio ambiente.

Tabela 66. Limpeza urbana - Caucaia

LIMPEZA URBANA	
População Atendida	
280.000	86,0%
Equipamentos Utilizados	
Carrinhos de Mão	0
Caçamba	6
Compactador	8
Trator	0
Caminhão	0
Carroça	0
Frequência da Coleta	
Diária	
Resíduos Produzidos	
220 toneladas/dia	
Destino dos Resíduos	
100% aterro sanitário	

Fonte: Secretaria das Cidades do Ceará/Plano de Saneamento Ambiental do Estado do Ceará

O fornecimento de energia elétrica chega a 89% das edificações do município, dentre instalações feitas em estabelecimentos residenciais (86.684), comerciais (3.509), industriais (214) e rurais (3.656).

Tabela 67. Sistema de fornecimento de energia elétrica - Caucaia

SISTEMA DE ENERGIA		
Consumidor	**Estabelecimentos**	**Consumo (mWh)**
Residenciais	86.684	96.827
Comerciais	3.509	28.908
Industriais	214	44.160
Rurais	3.656	10.899
A - Total de Estabelecimentos Eletrificados:		**94.063**
Domicílios:		101415
Empresas:		3349
B - Total de Estabelecimentos no Município:		**104764**
Estabelecimentos Atendidos (A/B):		**89,8%**

Fonte: IPECE – Perfil Básico Municipal 2010 / IBGE – Sinopse do Censo Demográfico 2010

O serviço de saúde pública do município conta com três hospitais, sendo dois particulares e um público, além de 43 postos de saúde. O município possui capacidade de atender a procedimentos cirúrgicos de maior complexidade. O município de Caucaia possui um índice de 0,9 médico por mil habitantes.

Tabela 68. Serviços de saúde - Caucaia

SERVIÇOS DE SAÚDE	
Hospitais	
Privados	2
Públicos	1
Postos de Saúde/Unidade Básica de Saúde	
43	
Clínica/Ambulatórios Especializados	
9	
Médicos/1000hab	0,9
Dentistas/1000hab	0,2
Leitos/1000hab	0,8

Fonte: IPECE – Perfil Básico Municipal, 2010

Já os serviços de segurança pública são amparados pela existência de um batalhão da Polícia Militar, seis delegacias de Polícia Civil e um quartel do Corpo de Bombeiros, que fornece suporte aos demais municípios da região.

Tabela 69. Segurança pública - Caucaia

SEGURANÇA PÚBLICA	
Batalhões e Delegacias	
Delegacia de Polica Militar	1
Delegacia de Polica Civil	6
Corpo de Bombeiros	1
Atendido pelo 3º Grupamento de Aracati	

Fonte: Secretaria de Segurança Pública do Estado do Ceará

O município de Caucaia possui 225 escolas, nas quais estão matriculados 94.430 alunos. As taxas de escolarização do municípios são significativamente inferiores às médias estaduais, e estão entre as mais baixas dentre os municípios do Polo Litoral Leste.

Tabela 70. Educação - Caucaia

EDUCAÇÃO	
Alunos matriculados	94.430
Escolas	225
Taxa escolarização - Ensino Fundamental	87,7%
Taxa escolarização - Ensino Médio	40,3%

Fonte: IPECE – Perfil Básico Municipal, 2010

7.2 Atrativos turísticos

A cidade de Caucaia é um dos destinos turísticos mais conhecidos do estado do Ceará. Seus atrativos naturais, especificamente suas praias, alcançaram fama internacional. Nelas, as águas calmas e com ventos constantes propiciam a prática de esportes como o windsurf e o kitesurf.

O site da Prefeitura Municipal de Caucaia cita apenas três praias no município. Outras publicações, como o Guia Quatro Rodas 2011, listam sete (Iparana, Dois Coqueiros, Pacheco, Icaraí, Tabuba, Cumbuco e Barra do Cauípe).

Não foram localizados bens históricos e culturais, materiais ou não, que possam ser utilizados como atrativos turísticos.

7.2.1 Praia de Iparana

7.2.1.1 Caracterização geral do atrativo

A Praia de Iparana é reta, extensa, tem ondas fortes e pedras, dificultando o banho. A areia é clara e fofa, e uma contenção em pedra foi feita para evitar o avanço do mar. Foi avaliada com uma estrela (*de algum interesse*) no Guia Quatro Rodas 2011.

Figura 102. Praia de Iparana

Fonte: IPETURIS, 2011

7.2.1.2 Localização e acessibilidade

A Praia de Iparana está localizada a 8km do centro de Caucaia, percorridos em estrada de pista simples em bom estado de conservação e por vias locais, em semelhante situação.

7.2.1.3 Sinalização

Todo o caminho entre o centro de Caucaia e a Praia de Iparana é bem sinalizado, com placas em estado de conservação regular.

7.2.1.4 Condições do entorno

Nos arredores da Praia de Iparana há urbanização; as vias são asfaltadas e iluminadas. A paisagem não é bonita, pelo fato de os elementos naturais não estarem bem cuidados, tanto

pelo avanço do mar (que gerou a necessidade da colocação de pedras na orla) como pelas próprias intervenções do homem, como, por exemplo, o fato da praia estar próxima à estrada.

7.2.1.5 Equipamentos, serviços e infraestrutura

O acesso à praia é livre, mas as condições para banho não são as melhores: há pedras na areia e na água, as ondas são fortes e, na maré alta, a faixa de areia é muito pequena.

7.2.1.6 Comercialização

A Praia de Iparana é citada em alguns mapas turísticos impressos, como o "Informa Tur". Não foi mencionada no site da Prefeitura Municipal de Caucaia.

7.2.1.7 Nível de uso atual e potencial do atrativo

O nível de uso da Praia de Iparana, como era de se esperar por suas características, é baixo, e não há, num primeiro momento, o que possa ser feito para que isso se reverta, em função das características intrínsecas deste atrativo.

7.2.1.8 Tipo de uso atual e potencial do atrativo

Segundo comerciantes de Cumbuco, Iparana é apenas um ponto de passagem de vários passeios. No geral, não há fluxos de visitantes que permanecem nesta praia.

7.2.1.9 Estrutura informativa e interpretativa

Não há qualquer estrutura informativa ou interpretativa sobre a praia no local.

7.2.1.10 Características da praia

Reta, extensa, com areia clara, fina e fofa, as ondas de Iparana são fortes. Pedras na orla dificultam o banho, e contenções foram feiras para evitar o avanço do mar. A faixa de areia é estreita e praticamente some na maré alta. Não possui grandes atributos naturais.

7.2.1.11 Hierarquização do atrativo

Tabela 71. Praia de Iparana - hierarquização do atrativo

CRITÉRIOS	ALTERNATIVAS			
	0	1	2	3
Potencial de Atratividade	☐ NENHUM	☒ BAIXO	☐ MÉDIO	☐ ALTO
Grau de uso atual	☒ Fluxo turístico insignificante	☐ Pequeno fluxo	☐ Média intensidade e fluxo	☐ Grande fluxo
Representatividade	☐ Nenhuma	☒ Elemento bastante comum	☐ Pequeno grupo de elementos similares	☐ Elemento singular, raro
Apoio local e	☐ Nenhum	☒ Apoiado por	☐ Apoio razoável	☐ Apoiado por

comunitário		uma pequena parte da comunidade		grande parte da comunidade
Estado de conservação da paisagem circundante	☐ Estado de conservação péssimo	☒ Estado de conservação regular	☐ Bom estado de conservação	☐ Ótimo estado de conservação
Infraestrutura	☐ Inexistente	☐ Existente, porém em estado precário	☒ Existente, mas necessitando de intervenções/ melhorias	☐ Existente e em ótimas condições
Acesso	☐ Inexistente	☐ Em estado precário	☒ Existente, mas necessitando de intervenções/ melhorias	☐ Em ótimas condições

Fonte: IPETURIS, 2011

A Praia de Iparana, em suma, tem baixo nível de atratividade, considerando o fato de ser pouco diferenciada em comparação com outras do Litoral Leste e por ter características que dificultam seu aproveitamento. Tem fluxos atualmente inexpressivos de turistas e a baixa qualidade nos equipamentos facilitadores da visitação.

7.2.2 Praia de Icaraí

7.2.2.1 Caracterização geral do atrativo

A Praia de Icaraí é reta e relativamente extensa. Tem ondas fortes e dunas. A areia é clara e fofa. O avanço do mar destruiu uma série de barracas de praia em 2010 e contenções estão sendo construídas para minimizar esses impactos. Foi avaliada com duas estrelas (*interessante*) no Guia Quatro Rodas 2011.

Figura 103. Praia de Icaraí



Fonte: IPETURIS, 2011

7.2.2.2 Localização e acessibilidade

Icaraí fica a 10km do centro de Caucaia. A ligação entre esses pontos é feita por estradas e vias locais em bom estado de conservação.

7.2.2.3 Sinalização

A sinalização de acesso à Praia de Icaraí está em boas condições e é suficiente para se chegar até o local.

7.2.2.4 Condições do entorno

Atualmente, a existência de barracas de praia, restaurantes e algum comércio não compensam os problemas causados pela elevação do nível do mar, que destruiu uma série de imóveis no ano de 2010. Na realidade, boa parte da praia está interditada para obras diversas de contenção de calçadas, colocação de barreiras de pedras e remoção de entulho, tornando o aproveitamento para banho impossível.

Vários condomínios e muitas casas estão próximos à praia, atrás de uma larga avenida, e de fato a urbanização neste ponto é relativamente alta. As vias são asfaltadas, há calçadas para pedestres e existe iluminação pública.

O local parece seguro para a visitação.

7.2.2.5 Equipamentos, serviços e infraestrutura

Não foram registrados meios de hospedagem nas proximidades da Praia de Icaraí. Por outro lado, há serviços de alimentação simples. Há muito espaço para estacionamento nas avenidas e ruas transversais. O acesso à praia é livre, mas por conta das obras citadas acima há muitos trechos (inclusive de areia) interditados.

7.2.2.6 Comercialização

A Praia de Icaraí consta do site da Prefeitura Municipal de Caucaia, mas sem informações sobre a visitação. Há uma nota sobre o programa de recuperação da orla destruída. É citada em alguns mapas turísticos impressos, como o “Informa Tur”.

7.2.2.7 Nível de uso atual e potencial do atrativo

O nível atual de uso da Praia de Icaraí é baixíssimo, por conta dos problemas com o avanço do mar. Só é viável discutir o uso futuro da praia, ou discutir o uso potencial, quando a obra de recuperação da orla se encerrar.

7.2.2.8 Tipo de uso atual e potencial do atrativo

Não se pode dizer que haja qualquer tipo de uso atual na Praia de Icaraí, em função dos problemas já mencionados.

7.2.2.9 Estrutura informativa e interpretativa

Não há qualquer estrutura informativa ou interpretativa sobre a praia no local.

7.2.2.10 Características da praia

A Praia de Icaraí, desconsiderando os problemas resultantes do avanço do mar, atrai pelos serviços disponíveis e pela tranquilidade, mesmo estando num pequeno núcleo urbano.

Outrora um dos principais destinos dos fortalezenses nos finais de semana, Icaraí hoje tem tido dificuldades para manter um fluxo razoável de visitantes. Notícias publicadas em jornais de grande circulação disponíveis na Internet revelam que os moradores consideram a situação de invasão da praia pelo mar irreversível.

7.2.2.11 Hierarquização do atrativo

Tabela 72. Praia de Icaraí - hierarquização do atrativo

CRITÉRIOS	ALTERNATIVAS			
	0	1	2	3
Potencial de Atratividade	☒ NENHUM	☐ BAIXO	☐ MÉDIO	☐ ALTO
Grau de uso atual	☐ Fluxo turístico insignificante	☒ Pequeno fluxo	☐ Média intensidade e fluxo	☐ Grande fluxo
Representatividade	☐ Nenhuma	☒ Elemento bastante comum	☐ Pequeno grupo de elementos similares	☐ Elemento singular, raro
Apoio local e comunitário	☐ Nenhum	☒ Apoiado por uma pequena parte da comunidade	☐ Apoio razoável	☐ Apoiado por grande parte da comunidade
Estado de conservação da paisagem circundante	☒ Estado de conservação péssimo	☐ Estado de conservação regular	☐ Bom estado de conservação	☐ Ótimo estado de conservação
Infraestrutura	☐ Inexistente	☒ Existente, porém em estado precário	☐ Existente, mas necessitando de intervenções/ melhorias	☐ Existente e em ótimas condições
Acesso	☐ Inexistente	☐ Em estado precário	☒ Existente, mas necessitando de intervenções/ melhorias	☐ Em ótimas condições

Fonte: IPETURIS, 2011

Por conta das interdições feitas em boa parte da praia para a colocação de contenções e para a reforma de inúmeros imóveis destruídos, atualmente o potencial de atratividade da Praia de Icaraí é nulo.

7.2.3 Praia de Tabuba

7.2.3.1 Caracterização geral do atrativo

A Praia de Tabuba é reta e relativamente extensa, com ondas e dunas. A areia é clara e fofa. Situa-se entre as praias de Icaraí e de Cumbuco.

7.2.3.2 Localização e acessibilidade

Tabuba fica a cerca de 13km do centro de Caucaia. A ligação entre esses pontos é feita por estradas e vias locais em bom estado de conservação.

7.2.3.3 Sinalização

A sinalização de acesso à Praia de Tabuba existe, porém, é escassa. Por ser contígua às praias de Icaraí e Cumbuco, por vezes confude-se sua área, sendo necessária sinalização mais extensiva.

7.2.3.4 Condições do entorno

Vários condomínios e muitas casas estão próximos à praia, atrás de uma larga avenida, e de fato a urbanização neste ponto é relativamente alta, assim como no caso das praias contíguas a ela. As vias são asfaltadas, há calçadas para pedestres e existe iluminação pública.

7.2.3.5 Equipamentos, serviços e infraestrutura

Foram registrados alguns meios de hospedagem nas proximidades da Praia de Tabuba. Ainda, há serviços de alimentação simples, apesar de a maior parte da estrutura se concentrar na Praia de Cumbuco. Há muito espaço para estacionamento nas avenidas e ruas transversais. O acesso à praia é livre.

7.2.3.6 Comercialização

A Praia de Tabuba consta do site da Prefeitura Municipal de Caucaia, mas sem informações sobre a visitação.

7.2.3.7 Nível de uso atual e potencial do atrativo

O nível atual de uso da Praia de Tabuba é baixo durante a maior parte do ano, seguindo o fluxo dos visitantes que vai a Cumbuco.

7.2.3.8 Tipo de uso atual e potencial do atrativo

Atualmente a praia de Tabuba é utilizada majoritariamente para banho de sol e de mar. A oferta de esportes náuticos ocorre apenas na praia vizinha, Cumbuco.

7.2.3.9 Estrutura informativa e interpretativa

Não há qualquer estrutura informativa ou interpretativa sobre a praia no local.

7.2.3.10 Hierarquização do atrativo

Tabela 73. Praia de Tabuba - hierarquização do atrativo

CRITÉRIOS	ALTERNATIVAS			
	0	1	2	3
Potencial de Atratividade	☐ NENHUM	☒ BAIXO	☐ MÉDIO	☐ ALTO
Grau de uso atual	☐ Fluxo turístico insignificante	☒ Pequeno fluxo	☐ Média intensidade e fluxo	☐ Grande fluxo
Representatividade	☐ Nenhuma	☒ Elemento bastante comum	☐ Pequeno grupo de elementos similares	☐ Elemento singular, raro
Apoio local e comunitário	☐ Nenhum	☒ Apoiado por uma pequena parte da comunidade	☐ Apoio razoável	☐ Apoiado por grande parte da comunidade
Estado de conservação da paisagem circundante	☒ Estado de conservação péssimo	☐ Estado de conservação regular	☐ Bom estado de conservação	☐ Ótimo estado de conservação
Infraestrutura	☐ Inexistente	☒ Existente, porém em estado precário	☐ Existente, mas necessitando de intervenções/ melhorias	☐ Existente e em ótimas condições
Acesso	☐ Inexistente	☐ Em estado precário	☒ Existente, mas necessitando de intervenções/ melhorias	☐ Em ótimas condições

Fonte: IPETURIS, 2011

7.2.4 Praia de Cumbuco

7.2.4.1 Caracterização geral do atrativo

Em posição central na relação de Praias de Caucaia, é a mais movimentada, com mais estrutura de serviços. É praticamente reta, extensa, com larga faixa de areia, e de onde partem vários passeios pela região. Foi avaliada com três estrelas (*muito interessante*) no Guia Quatro Rodas 2011.

Figura 104. Praia de Cumbuco



Fonte: IPETURIS, 2011

7.2.4.2 Localização e acessibilidade

Cumbuco fica a 15km do centro de Caucaia. A ligação entre esses pontos é feita por estradas e vias locais em bom estado de conservação.

7.2.4.3 Sinalização

A sinalização de acesso à Praia de Cumbuco está em boas condições e é suficiente para se alcançar o local.

7.2.4.4 Condições do entorno

Inicialmente uma vila de pescadores, a Vila de Cumbuco tem pequenos mercados e mercearias, farmácias e oficina mecânica. No entanto, é necessário rodar alguns quilômetros para conseguir um posto de gasolina e caixa eletrônico, o que não deveria ocorrer num destino turístico desse porte.

A ocupação dos terrenos em Cumbuco aconteceu de maneira desordenada em alguns pontos, e o centro da vila tem traçado irregular. Na área onde ficam as pousadas e hotéis, um pouco afastada, já houve pavimentação, que foi em boa parte coberta por terra ou pela areia das dunas, ou destruído por seguidas obras inconclusas e pela falta de manutenção pura e simples.

Assim, a estrutura que existe, mas hoje está em más condições, na verdade atrapalha a circulação e tem feito algumas pousadas ficarem isoladas, sem poderem receber turistas.

De forma geral, as ruas e a praia de Cumbuco são seguras, embora nem todas as ruas da vila sejam iluminadas à noite.

Figura 105 Rua em obras na Praia de Cumbuco

Fonte: IPETURIS, 2011

7.2.4.5 Equipamentos, serviços e infraestrutura

Há muitas opções de hospedagem e alimentação em Cumbuco, não necessariamente à beira mar. Podem ser feitos passeios e atividades de aventura na água, além de passeios de bugue ou quadriciclo.

O acesso à praia em si é livre, e pode ser feito por vários pontos dela.

7.2.4.6 Comercialização

A Praia de Cumbuco faz parte de muitos roteiros das operadoras de receptivo de Fortaleza, e é comercializada por muitas operadoras nacionais e internacionais. É o ponto de partida de alguns passeios de bugue. Consta do *site* da Prefeitura Municipal de Caucaia, com algumas informações simples e fotos. É citada em alguns mapas turísticos impressos, como o "Informa Tur".

7.2.4.7 Nível de uso atual e potencial do atrativo

A Praia de Cumbuco é bastante frequentada aos finais de semana, durante todo o ano, e diariamente, na alta temporada. Com as obras que estão em curso há meses em várias de suas ruas, houve um prejuízo à visitação, mas que ainda não compromete o turismo no local, no longo prazo.

7.2.4.8 Tipo de uso atual e potencial do atrativo

Pode-se dizer que a Praia de Cumbuco oferece a maior variedade de atividades aos turistas dentre todas as praias que compõem este documento. É possível descansar sob o sol e no mar, as condições para a prática do windsurf e do kitesurf são ideais, há passeios de bugue,

quadriciclo, cavalo e jangada, e quem quiser apenas comer e beber tem à disposição uma série de barracas ou o conforto de alguns hotéis e restaurantes.

O público é bastante diversificado: há excursionistas de todas as classes de renda, tanto os que vêm com carro próprio como aqueles que estão hospedados em Fortaleza e se deslocam em ônibus das operadoras de receptivo. E há turistas, que se hospedam nas pousadas e hotéis locais, cujas rendas variam entre média e alta. Há casais sem filhos, famílias com crianças e jovens e grupos de amigos e parentes. Todos os perfis de público acima mencionados puderam ser vistos *in loco*.

É possível diversificar e ampliar o público que visita Cumbuco, mas deve-se focar, num primeiro momento, na redução da ociosidade durante a baixa temporada.

7.2.4.9 Estrutura informativa e interpretativa

Não há qualquer estrutura informativa ou interpretativa sobre a praia no local.

7.2.4.10 Características da praia

A paisagem de Cumbuco é marcada pela praia de areia fina, branca e fofa. As águas são verdes e calmas. Há muitos hotéis, pousadas e *resorts*, além de condomínios e casas de luxo.

Muitas atividades podem ser realizadas pelos visitantes de Cumbuco, e foram citadas no item 7.2.3.6. A praia é muito agradável, e tem espaço suficiente para um grande número de pessoas.

7.2.4.11 Hierarquização do atrativo

Tabela 74. Praia de Cumbuco - hierarquização do atrativo

CRITÉRIOS	ALTERNATIVAS			
	0	1	2	3
Potencial de Atratividade	☐ NENHUM	☐ BAIXO	☐ MÉDIO	☒ ALTO
Grau de uso atual	☐ Fluxo turístico insignificante	☐ Pequeno fluxo	☐ Média intensidade e fluxo	☒ Grande fluxo
Representatividade	☐ Nenhuma	☐ Elemento bastante comum	☒ Pequeno grupo de elementos similares	☐ Elemento singular, raro
Apoio local e comunitário	☐ Nenhum	☒ Apoiado por uma pequena parte da comunidade	☐ Apoio razoável	☐ Apoiado por grande parte da comunidade
Estado de conservação da paisagem circundante	☐ Estado de conservação péssimo	☐ Estado de conservação regular	☒ Bom estado de conservação	☐ Ótimo estado de conservação

Infraestrutura	☐ Inexistente	☐ Existente, porém em estado precário	☒ Existente, mas necessitando de intervenções/ melhorias	☐ Existente e em ótimas condições
Acesso	☐ Inexistente	☒ Em estado precário	☐ Existente, mas necessitando de intervenções/ melhorias	☐ Em ótimas condições

Fonte: IPETURIS, 2011

O potencial de atratividade da Praia de Cumbuco é alto, tanto por sua oferta hoteleira como pelas excelentes condições de banho e de prática de esportes náuticos. Além disso, a paisagem é um importante componente, em que pese as más condições de circulação na vila. Atualmente, boa parte do fluxo de turistas é composta de estrangeiros.

7.2.5 Praia da Barra do Cauípe

7.2.5.1 Caracterização geral do atrativo

Muitas dunas compõem a paisagem da Barra do Cauípe, além da Lagoa de mesmo nome que é bastante procurada aos finais de semana pelos praticantes de windsurf e kitesurf. A areia é fina, clara e fofa. Classificada como *muito interessante* (três estrelas) pela edição 2011 do Guia Quatro Rodas.

Figura 106. Praia (direita) e lagoa (esquerda) da Barra do Cauípe

Fonte: IPETURIS, 2011

7.2.5.2 Localização e acessibilidade

A Praia de Barra do Cauípe fica a cerca de 40km do centro de Caucaia. Saindo de Cumbuco, pode-se percorrer a antiga estrada do Porto de Pecém, em estado regular de conservação, ou seguir próximo à orla, o que não é recomendável para carros de passeio.

7.2.5.3 Sinalização

O acesso à Barra do Cauípe a partir de Cumbuco é apenas razoavelmente sinalizado.

7.2.5.4 Condições do entorno

À exceção de algumas barracas e de uma vila de pescadores, a Praia de Barra do Cauípe não tem qualquer estrutura de apoio, o que significa que não há iluminação pública e mesmo a pavimentação não existe. A paisagem é bastante conservada. O local é seguro para os visitantes.

A Lagoa do Cauípe complementa a visitação ao local, pois nela também podem ser praticados o windsurf e o kitesurf.

7.2.5.5 Equipamentos, serviços e infraestrutura

O acesso à praia e à lagoa é livre. Há barracas bastante simples, e elas são os únicos serviços disponíveis.

7.2.5.6 Comercialização

A Praia da Barra do Cauípe consta do site da Prefeitura Municipal de Caucaia, com algumas informações simples e fotos. É citada em alguns mapas turísticos impressos, como o “Informa Tur”.

7.2.5.7 Nível de uso atual e potencial do atrativo

Segundo informado por um bugueiro, por comerciantes e pelas fontes secundárias, o movimento em Cauípe é muito alto nos finais de semana e nas férias. No momento da visita (dia útil da baixa temporada) não havia ninguém no local.

A praia pode receber mais visitantes, mas ações para que isso aconteça devem se concentrar prioritariamente em ocupar melhor o espaço na baixa temporada.

7.2.5.8 Tipo de uso atual e potencial do atrativo

Boa parte dos atuais frequentadores da Barra do Cauípe são os praticantes de windsurf ou de kitesurf. Isso permite afirmar que o público atual é composto de indivíduos de alta ou média renda. Democratizar esse acesso é desnecessário, até porque camadas de renda mais baixa são bem atendidas em outras praias ou mesmo em Cumbuco.

7.2.5.9 Estrutura informativa e interpretativa

Não há qualquer estrutura informativa ou interpretativa sobre a praia no local.

7.2.5.10 Características da praia

É na Barra do Cauípe que está a mais famosa das três lagoas de Cumbuco, a Lagoa do Cauípe. Formada pela foz do rio Cauípe, costuma ser frequentada por praticantes de windsurf e kitesurf. Esta praia também abriga uma vila de pescadores.

7.2.5.11 Hierarquização do atrativo

Tabela 75. Praia da Barra do Cauípe - hierarquização do atrativo

CRITÉRIOS	ALTERNATIVAS			
	0	1	2	3
Potencial de Atratividade	☐ NENHUM	☐ BAIXO	☒ MÉDIO	☐ ALTO
Grau de uso atual	☐ Fluxo turístico insignificante	☐ Pequeno fluxo	☒ Média intensidade e fluxo	☐ Grande fluxo
Representatividade	☐ Nenhuma	☒ Elemento bastante comum	☐ Pequeno grupo de elementos similares	☐ Elemento singular, raro
Apoio local e comunitário	☐ Nenhum	☒ Apoiado por uma pequena parte da comunidade	☐ Apoio razoável	☐ Apoiado por grande parte da comunidade
Estado de conservação da paisagem circundante	☐ Estado de conservação péssimo	☐ Estado de conservação regular	☒ Bom estado de conservação	☐ Ótimo estado de conservação
Infraestrutura	☐ Inexistente	☐ Existente, porém em estado precário	☒ Existente, mas necessitando de intervenções/ melhorias	☐ Existente e em ótimas condições
Acesso	☐ Inexistente	☐ Em estado precário	☒ Existente, mas necessitando de intervenções/ melhorias	☐ Em ótimas condições

Fonte: IPETURIS, 2011

A Praia de Barra do Cauípe tem médio nível de atratividade, pois os fluxos de turistas são constantes, a paisagem é interessante e há ótima possibilidade de aproveitamento de suas águas e da lagoa próxima, de mesmo nome, para a prática de esportes náuticos.

7.2.6 Lagoa do Banana

7.2.6.1 Caracterização geral do atrativo

A Lagoa do Banana está localizada próxima à praia de Cumbuco, e é bastante procurada aos finais de semana pelos praticantes de esportes náuticos, tais como Jet ski, esqui aquático, windsurf e kitesurf.

Figura 107. Vista aérea da Lagoa do Banana



Fonte: www.casasfortaleza.com

7.2.6.2 Localização e acessibilidade

A Lagoa do Banana está localizada a cerca de 20km do centro de Caucaia e 3km da Praia de Cumbuco, percorrendo vias em estado regular de conservação.

7.2.6.3 Sinalização

O acesso à Lagoa do Banana a partir de Cumbuco, é mal sinalizado. Não é possível encontrar o atrativo apenas com o suporte das placas de sinalização.

7.2.6.4 Condições do entorno

No entorno da Lagoa do Banana há algumas pousadas, diversas residências secundárias, além de alguma oferta de estabelecimentos de alimentação – tanto restaurantes, quanto barracas. A paisagem é bastante conservada.

7.2.6.5 Equipamentos, serviços e infraestrutura

O acesso à lagoa é livre. A lagoa não dispõe de infraestrutura específica, à parte dos serviços oferecidos em seu entorno e já mencionados.

7.2.6.6 Comercialização

A Lagoa do Banana consta do site da Prefeitura Municipal de Caucaia.

7.2.6.7 Nível de uso atual e potencial do atrativo

O movimento na Lagoa do Banana é alto nos finais de semana, feriados e nas férias. O local pode receber mais visitantes, mas ações para que isso aconteça devem se concentrar prioritariamente em ocupar melhor o espaço na baixa temporada, quando o fluxo é bastante baixo.

7.2.6.8 Tipo de uso atual e potencial do atrativo

A Lagoa do Banana é muito procurada por praticantes de esportes náuticos, como jet-ski, caiaque, lancha, windsurf, ski aquático e banana boat.

7.2.6.9 Estrutura informativa e interpretativa

Não há qualquer estrutura informativa ou interpretativa sobre a lagoa no local.

7.2.6.10 Hierarquização do atrativo

Tabela 76. Lagoa do Banana - hierarquização do atrativo

CRITÉRIOS	ALTERNATIVAS			
	0	1	2	3
Potencial de Atratividade	☐ NENHUM	☒ BAIXO	☐ MÉDIO	☐ ALTO
Grau de uso atual	☐ Fluxo turístico insignificante	☐ Pequeno fluxo	☒ Média intensidade e fluxo	☐ Grande fluxo
Representatividade	☐ Nenhuma	☒ Elemento bastante comum	☐ Pequeno grupo de elementos similares	☐ Elemento singular, raro
Apoio local e comunitário	☐ Nenhum	☒ Apoiado por uma pequena parte da comunidade	☐ Apoio razoável	☐ Apoiado por grande parte da comunidade
Estado de conservação da paisagem circundante	☐ Estado de conservação péssimo	☐ Estado de conservação regular	☒ Bom estado de conservação	☐ Ótimo estado de conservação
Infraestrutura	☐ Inexistente	☐ Existente, porém em estado precário	☒ Existente, mas necessitando de intervenções/ melhorias	☐ Existente e em ótimas condições
Acesso	☐ Inexistente	☐ Em estado precário	☒ Existente, mas necessitando de intervenções/ melhorias	☐ Em ótimas condições

Fonte: IPETURIS, 2011

7.2.7 Outros atrativos

As informações que compõem este item dizem respeito a atrativos que não puderam ser visitados durante os trabalhos de campo, por não terem sido encontrados ou, no caso do Jardim Botânico, por estarem fechados quando da realização da pesquisa.

7.2.7.1 Praia de Dois Coqueiros

Tem estreita faixa de areia, com pedras e sargaço, ou seja, pouco atrativa para o banho. A praia tem ondas fortes, dificultando o banho no local. A paisagem é formada por algumas dunas.

7.2.7.2 Praia do Pacheco

Ampla e extensa, não tem qualquer diferencial. Tem casas de veraneio e coqueiral. As ondas nessa praia são fortes e atraem a visita de adeptos do windsurf, principalmente no segundo semestre, quando os ventos são mais propícios.

7.2.7.3 Parque Botânico do Ceará

O Parque Botânico do Ceará é uma reserva rica em vegetação de tabuleiro. Durante muitos anos esteve sob administração da FIEC/SENAI, tendo passado ao Governo do Estado do Ceará recentemente.

No parque, que tem uma área de 190 hectares, podem ser realizadas trilhas ecológicas, entrando em contato com a flora e a fauna local. Há registros de que o parque abarque 182 espécies vegetais e 60 espécies de aves.

Em função da mudança de gestão da área, atualmente ela encontra-se abandonada e as atividades passíveis de realização no local, inativas.

7.2.7.4 Grupos indígenas

No município de Caucaia há uma reserva indígena da etnia Tapeba, a qual congrega cerca de 40% dos indígenas do estado do Ceará e é formada por cerca de 4 mil indígenas. Os índios tapebas produzem peças artesanais com sementes, madeira e outras matérias-primas da região; comercializam peças como colares, arco e flecha, além de peças de barros que podem ser utilizadas como utensílios domésticos.

Dentro da terra indígena há dois equipamentos culturais passíveis de visitação: o Centro de Produção Cultural Tapeba e o Memorial Cacique Perna de Pau.

7.2.8 Atrativos turísticos – análise setorial

As praias se constituem como os principais atrativos turísticos de Caucaia. Na verdade, são os únicos pontos com visitação consolidada, e que de fato podem atrair fluxos expressivos de visitantes.

No que diz respeito ao acesso e à localização, Caucaia está entre 16km (centro) e 40km de Fortaleza, dependendo da praia. A partir da capital, percorre-se a CE-090 (melhor para as praias) ou a BR-222 (melhor para a sede), que tem trechos duplicados ou em duplicação, além de longos trechos de pista simples em bom estado de conservação e com muitos radares de velocidade.

A Praia de Cumbuco, a mais conhecida do município, atende a um público bastante diversificado, em termos de renda, idade e gênero. Trata-se de um público composto, em sua maior parte, de turistas, ou seja, que permanece pelo menos uma noite, mas há também muitos excursionistas, clientes de empresas de receptivo, e proprietários de imóveis de segunda residência. Na Barra do Cauípe, há uma elitização, pois há muitos praticantes de atividades náuticas, que tem um custo relativamente alto. Nas demais praias, embora o baixo fluxo de turistas no momento da pesquisa não permita fazer afirmações definitivas, percebe-se que se trata de um público de renda média e média baixa, que apenas passa o dia nos locais.

A designação "turismo de sol e praia" se adéqua bem à atividade turística de Caucaia. Pode-se dizer que, com o kitesurf e o windsurf, os esportes náuticos também sejam uma realidade no município, porém, de forma bastante pontual. Outros segmentos, como o turismo de negócios, têm pouca relevância. Efetivamente, Caucaia está consolidada como um destino de lazer.

Exceção feita a Cumbuco e Barra do Cauípe, as praias de Caucaia precisam de um maior fluxo turístico, mesmo na alta temporada. São praias extensas, com estruturas razoáveis de alimentação, e poucos meios de hospedagem. Ampliar a quantidade de visitantes viabilizará a instalação de outros serviços e tende a aumentar a permanência média. Com relação especificamente às duas primeiras, as ações devem se concentrar para minimizar os efeitos negativos da baixa temporada, em que muitos estabelecimentos de menor porte fecham de forma temporária.

As praias não são poluídas e, com relação à areia, há problemas apenas pontuais. É importante que um acompanhamento seja feito na alta temporada, pois há informações de que serviços como o de coleta de lixo são pouco frequentes ou simplesmente inexistentes. Em Iparana e Icaraí, o monitoramento deve ser constante por conta do avanço do mar.

A Praia de Cumbuco se destaca pela paisagem diferenciada e pelas ótimas condições para a prática das modalidades citadas de esportes. São esses quesitos que a fizeram internacionalmente conhecida e, inclusive, não ter experimentado um decréscimo no número de turistas estrangeiros, apesar da crise econômica que acomete vários países europeus, caso

único dentre os municípios aqui avaliados. Mais do que isso: hoje, dos meios de hospedagem avaliados, apenas dois têm brasileiros entre os sócios, prova da atração que a praia exerce para aquele público.

As demais praias de Caucaia tem potencial de atração de um público regional, pois não tem paisagem diferenciada e, além disso, as condições de aproveitamento das praias não são tão boas.

7.2.8.1 Identificação dos pontos fortes e fracos da oferta de atrativos turísticos

O ponto forte mais significativo da oferta de atrativos de Caucaia é, sem dúvida, o posicionamento consolidado de Cumbuco no cenário turístico nacional e, inclusive, internacional. A singularidade da paisagem, no caso desta praia e também de Barra do Cauípe, aliado à possibilidade de prática de esportes náuticos, posiciona este destino de forma bastante particular na oferta de destinos de sol e praia do Ceará e, inclusive, do Nordeste.

A facilidade de acesso e as boas condições de limpeza da areia e da água são fatores que contam positivamente na oferta turística do município. O nível de utilização baixo ou médio em algumas praias do município, e inclusive em Cumbuco e Barra do Cauípe durante a baixa temporada, abre a possibilidade de criação de estratégias visando à atração de novos públicos.

No entanto, o histórico de problemas relativos ao avanço do mar, causando destruição de imóveis e gerando a necessidade de construção de diques, prejudicando a paisagem, é um ponto fraco da oferta diferencial do município que deve fortemente ser levado em consideração na avaliação das praias locais.

À exceção de Cumbuco, a falta de estrutura de hospedagem e de apoio ao turista nas praias também prejudica a consolidação destas junto ao público visitante, em especial pelo fato de existir uma praia com tal estrutura e alta atratividade (Cumbuco) nas proximidades.

Sobre isso, a forte concentração de serviços básicos e de apoio, além da oferta turística complementar (passeios diversos), nas praias de Cumbuco e Barra do Cauípe, diminui a competitividade das demais praias do município.

7.3 Meios de hospedagem

A cidade de Caucaia possui 12 estabelecimentos de hospedagem listados no Guia Quatro Rodas 2011, todos localizados na Praia do Cumbuco. São quatro hotéis e oito pousadas, e no momento da pesquisa dois equipamentos não puderam ser visitados (Pousada Maracujá, em

reforma, e Eco-Paradise). Recentemente, um novo estabelecimento foi inaugurado no local, o Resort Vila Galé Cumbuco, que pela qualidade da oferta também foi incluído no relatório.

Há, obviamente, algumas pequenas pousadas espalhadas pelas praias, mas tanto pelo porte como pela qualidade dos serviços, não foram incluídas nessa análise específica.

7.3.1 Resort Vila Galé Cumbuco

7.3.1.1 Caracterização geral

Inaugurado em outubro de 2010, integra o grupo português Vila Galé, que possui resorts e hotéis no Brasil e em Portugal. Tem capacidade para 1.200 hóspedes em 465 UHs equipadas com ar condicionado, TV a cabo, frigobar, telefone, cofre, Internet sem fio, secador de cabelo e varanda. O estabelecimento possui cinco restaurantes, cinco bares e amplo lobby. A estrutura de lazer conta com piscina grande, academia, playground (Kid's Club), SPA, centro de convenção, estacionamento, centro náutico, quadra de futebol society e acesso e serviço de praias. As diárias praticadas variam conforme o tipo de UH: standard, R$726; suíte, R$871; chalé standard, R$943,80; chalé Master, R$2.178. É o único empreendimento analisado neste relatório que funciona com sistema *all inclusive*. Também oferece o *day use* a R$120 por pessoa. O estabelecimento funciona ininterruptamente, o ano todo.

É um hotel de luxo, equivalente a um estabelecimento de nível cinco estrelas, de acordo com a classificação de meios de hospedagem do Ministério do Turismo.

7.3.1.2 Localização e acessibilidade

Localizado na Rua Lagoa das Rosas, 5, Cumbuco, à beira mar, está a 24km do centro de Caucaia. Embora a rua em que está localizado seja asfaltada e em bom estado de conservação, o acesso inclui vias ainda não pavimentadas e com estado de conservação ruim.

7.3.1.3 Estrutura física

A fachada do resort é bastante visível e de fácil identificação. A recepção é ampla, com decoração contemporânea e clean, com móveis novos. O mesmo se aplica a todos os espaços da área comum e às UHs. Faz uso de poço próprio para o abastecimento de água, e considera a qualidade da mesma como boa. Realiza tratamentos, mas utiliza água mineral para o preparo de alimentos e bebidas.

Figura 108. UH do Vila Galé Cumbuco

Fonte: IPETURIS, 2011

Figura 109. Piscina do Vila Galé Cumbuco



Fonte: IPETURIS, 2011

7.3.1.4 Estrutura para eventos

Possui um centro de convenções com 520 m² e capacidade para 600 pessoas em formato auditório. Outros quatro salões auxiliares, com paredes móveis, podem ser adaptados a diferentes formações de eventos; em formato auditório cada um tem capacidade para 50 pessoas. O estabelecimento costuma sediar eventos de negócios, como convenções e treinamentos, e eventos sociais, como casamentos, aniversários e confraternizações. À exceção do mês de maio, indicado pelo funcionário do estabelecimento como um "mês fraco", os eventos ocorrem mensalmente.

7.3.2 Hotel Itaca

7.3.2.1 Caracterização geral

Inaugurado em dezembro de 2009, possui capacidades para 60 hóspedes em 29 UHs, equipadas com ar condicionado, frigobar e Internet sem fio. A área comum conta com piscina, quiosques com espreguiçadeiras e acesso à praia. O hotel disponibiliza também serviços de passeios pela região e parceria com escola de kitesurf. As diárias praticadas variam conforme o tipo de UH e período do ano (baixa ou alta temporada): os valores para apartamento standard variam de R$270 a R$370; o *top* de R$300 a R$434, e o luxo de R$360 a R$460. O estabelecimento funciona ininterruptamente, o ano todo.

É um hotel confortável/luxo, equivalente a um estabelecimento de nível quatro estrelas, de acordo com a classificação de meios de hospedagem do Ministério do Turismo.

7.3.2.2 Localização e acessibilidade

Localizado na Avenida Principal, 62, Praia de Cumbuco, está à beira mar e fica a 19km do centro de Caucaia. Embora a rua em que está localizado seja asfaltada e em bom estado de conservação, o acesso inclui vias ainda não pavimentadas, em péssimo estado de conservação. Ônibus urbano e transporte alternativo (vans) atendem o local.

7.3.2.3 Estrutura física

A fachada do hotel é de fácil identificação. As UHs e a área comum apresentam decoração simples, mas em boas condições de limpeza e conservação. Faz uso de poço próprio para o abastecimento de água, e considera a qualidade da mesma como boa. Realiza tratamentos, mas utiliza água mineral para o preparo de alimentos e bebidas.

7.3.2.4 Estrutura para eventos

O hotel não possui estrutura para realização de eventos.

7.3.3 Hotel Golfinho

7.3.3.1 Caracterização geral

Inaugurado em 1999, possui 25 UHs com capacidade total para 70 hospedes. Entre os itens de conforto dos apartamentos estão ar condicionado, TV, frigobar e Internet sem fio. Na área comum, o hotel dispõe de estacionamento, piscina e restaurante (também aberto a não hóspedes). Os valores cobrados variam de acordo com o tipo de UH e o período do ano: em apartamento de R$130 a R$260, e em suíte de R$190 a R$370. Para a cama extra é cobrada

uma taxa que varia entre R$40 e R$70 por dia. O estabelecimento funciona ininterruptamente, o ano inteiro.

É um hotel confortável, equivalente a um estabelecimento de nível três estrelas, de acordo com a classificação de meios de hospedagem do Ministério do Turismo.

7.3.3.2 Localização e acessibilidade

Localizado à Avenida dos Coqueiros, s/n, Cumbuco, está à beira mar e fica a 21km do centro de Caucaia. O acesso ao local é realizado por vias asfaltadas e em bom estado de conservação. O local é atendido por transporte alternativo (vans).

7.3.3.3 Estrutura física

Fachada grande e visível, com recepção simples e funcional. As áreas comuns e as UHs apresentam bom estado de conservação, com destaque para o jardim e a piscina. Faz uso de poço próprio para o abastecimento de água, e considera a qualidade da mesma como boa.

Figura 110. Piscina do Hotel Golfinho

Fonte: IPETURIS, 2011

7.3.3.4 Estrutura para eventos

Dispõe de uma sala de convenções que pode comportar até 70 pessoas no formato auditório.

7.3.4 Eco Paradise Hotel

7.3.4.1 Caracterização geral

Inaugurado em 1994, oferece 72 UHs, porém apenas 52 delas estão disponíveis para hóspedes, pois as outras 20 são utilizadas pelos sócios-proprietários. Ar condicionado, TV, frigobar, telefone e Internet sem fio estão entre os itens de conforto dos apartamentos. Nas áreas

comuns possui restaurante e piscina. O estabelecimento funciona ininterruptamente, o ano inteiro.

É um hotel confortável/luxo, equivalente a um estabelecimento de nível quatro estrelas, de acordo com a classificação de meios de hospedagem do Ministério do Turismo.

Figura 111. Eco Paradise Hotel

Fonte: Ipeturis, 2011

7.3.4.2 Localização e acessibilidade

Localizado na Rua Suécia, 28, Cumbuco, à beira mar, fica a 19km do centro de Caucaia. As vias que dão acesso ao local estão em estado de conservação regular.

7.3.4.3 Estrutura física

Ocupa uma área relativamente extensa, com um grande prédio de apartamentos e uma ampla área de piscina, que atende adequadamente a quantidade de hóspedes do local. As instalações estão em bom estado de conservação e limpeza, com equipamentos modernos. Faz uso de poço próprio para o abastecimento de água, e considera a qualidade da mesma como boa.

7.3.4.4 Estrutura para eventos

Possui um salão com capacidade total para 80 pessoas em formato auditório.

7.3.5 Pousada Porto Azul

7.3.5.1 Caracterização geral

Inaugurada no ano de 2007, possui oito apartamentos com capacidade total para 16 hóspedes. Ventilador e Internet sem fio estão entre os itens de conforto dos apartamentos. Funciona somente entre agosto e janeiro, período de alta temporada.

É uma pousada confortável, equivalente a um estabelecimento de nível três estrelas, de acordo com a classificação de meios de hospedagem do Ministério do Turismo.

Figura 112. Pousada Porto Azul

Fonte: www.tripadvisor.com

7.3.5.2 Localização e acessibilidade

Localizada na Avenida Central, 3072, Cumbuco, a 300m da praia e a 21km do centro de Caucaia. As vias de acesso não são pavimentadas e apresentam estado regular de conservação. Ônibus urbano e transporte alternativo (vans) atendem o local.

7.3.5.3 Estrutura física

Edificação simples, sem lobby, mas com amplo espaço com jardins e piscina entre os chalés. No geral, o local está em bom estado de conservação e limpeza. Faz uso de poço próprio para o abastecimento de água, e considera a qualidade da mesma como boa.

7.3.5.4 Estrutura para eventos

O hotel não possui estrutura para realização de eventos.

7.3.6 Pousada Casa Dona Rosa

7.3.6.1 Caracterização geral

Inaugurada em 2004, possui capacidade para 16 hóspedes em oito apartamentos com ventilador e ar condicionado. A área comum é constituída de piscina e amplo jardim. As diárias praticadas entre R$135 a R$155, conforme a temporada. Funciona apenas entre os meses de agosto e janeiro.

É uma pousada confortável, equivalente a um estabelecimento de nível três estrelas, de acordo com a classificação de meios de hospedagem do Ministério do Turismo.

7.3.6.2 Localização e acessibilidade

Localizada na Rua Caminho das Dunas s/n, Cumbuco, está a 21km do centro de Caucaia e a 100m da praia. A pousada é acessada por vias não pavimentadas, em estado de conservação ruim.

7.3.6.3 Estrutura física

A edificação apresenta um lobby logo à entrada, anexo a bar simples e agradável. Os apartamentos estão dispostos em torno da área comum, na qual se encontram a piscina e o jardim. Destaca-se que, embora o espaço seja simples, é muito bem decorado e aconchegante. Faz uso de poço próprio para o abastecimento de água, e considera a qualidade da mesma como boa.

Figura 113. UH da Pousada Casa Dona Rosa



Fonte: IPETURIS, 2011

7.3.6.4 Estrutura para eventos

O hotel não possui estrutura para realização de eventos.

7.3.7 Pousada Brasita

7.3.7.1 Caracterização geral

Inaugurada no ano de 2009, tem capacidade para 30 hóspedes em 10 UHs equipadas com ar condicionado ou ventilador, TV, Internet sem fio e pequena varanda. A pousada possui UH

para solteiros, para casais e suítes para até quatro pessoas. A área comum é composta de piscinas adulto e infantil e bar. As diárias em apartamento duplo variam entre R$100 e R$120 de acordo com a temporada. O adicional por pessoa é de R$35. O estabelecimento funciona ininterruptamente, o ano todo.

É uma pousada confortável, equivalente a um estabelecimento de nível três estrelas, de acordo com a classificação de meios de hospedagem do Ministério do Turismo.

Figura 114. Recepção da Pousada Brasita

Fonte: IPETURIS, 2011

7.3.7.2 Localização e acessibilidade

Localizada na Avenida dos Coqueiros, 3539, Cumbuco, a 100m da praia e a 22km do centro de Caucaia. O acesso ao estabelecimento é realizado por vias não pavimentadas e em péssimo estado de conservação.

7.3.7.3 Estrutura física

A edificação apresenta um pequeno lobby e um espaço em que é servido o café da manhã. Todos os espaços são amplos, com decoração simples e em bom estado de conservação. Faz uso de poço próprio para o abastecimento de água, e considera a qualidade da mesma como boa.

7.3.7.4 Estrutura para eventos

O hotel não possui estrutura para realização de eventos.

7.3.8 Duro Beach

7.3.8.1 Caracterização geral

Pousada inaugurada em 2007, possui 17 apartamentos, com capacidade para até 42 hóspedes. As UHs são equipadas com ar condicionado ou ventilador, TV, frigobar e Internet sem fio. As

diárias praticadas variam conforme o tipo de UH e o período do ano: entre R$126 e R$189 no apartamento sem ar condicionado, e de R$146 a R$209, com ar condicionado. O estabelecimento funciona ininterruptamente o ano todo.

É uma pousada confortável, equivalente a um estabelecimento de nível três estrelas, de acordo com a classificação de meios de hospedagem do Ministério do Turismo.

Figura 115. Área comum do hotel Duro Beach

Fonte: Ipeturis, 2011

7.3.8.2 Localização e acessibilidade

Localizada na Rua Beatriz Correia, 84, Cumbuco, a 50m da praia e a 21km do centro de Caucaia. As vias de acesso ao local não são pavimentadas e estão em estado de conservação ruim.

7.3.8.3 Estrutura física

Ambiente rústico, simples e agradável com apartamentos com vista para a piscina. Todos os espaços da pousada estão em bom estado de conservação. Faz uso de poço próprio para o abastecimento de água, e considera a qualidade da mesma como boa.

7.3.8.4 Estrutura para eventos

O hotel não possui estrutura para realização de eventos.

7.3.9 Kariri Beach

7.3.9.1 Caracterização geral

Inaugurado em setembro de 2009, tem capacidade para aproximadamente 360 hóspedes em 187 UHs: 148 sempre disponíveis para hospedagem e 39 pertencentes a sócios-proprietários que, eventualmente, as disponibilizam para locação. Todas as UHs são equipadas com ar

condicionado, TV e frigobar, as suítes Junior e máster contam também com cofre, sala, copa e cozinha. As diárias praticadas variam conforme o tipo de UH, sem diferenças entre a baixa e a alta temporada: apartamento standard R$320; apartamento standard *sea view*, R$445; suíte Junior, R$478; suíte Junior *sea view*, R$551; suíte máster, R$572 para três pessoas e R$629 para quatro; suíte máster *sea view*, R$648 para três pessoas e R$713 para quatro. A área comum conta com piscina com raia semiolímpica, piscina com labirinto, piscina infantil, salão de jogos, *lobby*, restaurante, acesso à praia, amplo gramado e estacionamento. Além disso, disponibiliza serviços de passeios e esportes náuticos. O estabelecimento funciona ininterruptamente, o ano todo.

É um hotel confortável/luxo, equivalente a um estabelecimento de nível quatro estrelas, de acordo com a classificação de meios de hospedagem do Ministério do Turismo.

7.3.9.2 Localização e acessibilidade

Localizado à Avenida dos Coqueiros, 2340, Cumbuco, a beira-mar, em frente ao centro de informações turísticas e a 21km do centro de Caucaia. As vias de acesso ao local são calçadas e apresentam bom estado de conservação.

7.3.9.3 Estrutura física

A fachada do estabelecimento é imponente e bastante visível. A decoração das UHs e das áreas comuns é contemporânea, com equipamentos novos e modernos. A área comum é ampla e encontra-se em ótimo estado de conservação e limpeza. A água utilizada provém de poço próprio, é canalizada em todos os cômodos e considerada de boa qualidade pelos funcionários entrevistados.

Figura 116. Suíte Junior do Hotel Kariri Beach

Fonte: IPETURIS, 2011

Figura 117. Área de lazer do Hotel Kariri Beach

Fonte: IPETURIS, 2011

7.3.9.4 Estrutura para eventos

Possui uma pequena sala de eventos com capacidade para até 120 pessoas em formato auditório. Em geral, sedia eventos corporativos, como reuniões, treinamentos e palestras. Além disso, o gramado de 1.200 m² pode ser contratado para realização de casamentos ao ar livre.

7.3.10 Sunset Beach

7.3.10.1 Caracterização geral

Inaugurado em 2006, tem capacidade para 40 hóspedes em 20 UHs: 14 apartamentos e 6 suítes. Todas as UHs são equipadas com ar condicionado, TV, frigobar e Internet sem fio, e as suítes contam também com sala de estar e varanda com rede. Tem parceria com escolas de esportes náuticos, e oferece aulas de aluguel de equipamentos. Na área comum, disponibiliza piscina, jardim, sala de convivência com varanda, cozinha e acesso à praia. As diárias praticadas variam conforme o tipo de UH: R$120 nos apartamentos e R$170 nas suítes. Funciona ininterruptamente, o ano todo.

É uma pousada confortável, equivalente a um estabelecimento de nível três estrelas, de acordo com a classificação de meios de hospedagem do Ministério do Turismo.

Figura 118. Área externa do hotel Sunset Beach

Fonte: IPETURIS, 2011

7.3.10.2 Localização e acessibilidade

Localizado à Rua dos Pargos, s/n, Cumbuco, com entrada para hóspedes pela Avenida dos Coqueiros. Está à beira mar e a 24km do centro de Caucaia. A Rua dos Pargos não é pavimentada e o trecho de acesso pela Avenida dos Coqueiros estava em reformas no momento do trabalho de campo.

7.3.10.3 Estrutura física

A fachada do estabelecimento é de fácil identificação. Tem decoração simples, não padronizada, e as áreas comuns apresentam bom estado de conservação e limpeza. A água utilizada provém de poço próprio, é canalizada em todos os cômodos e considerada de boa qualidade pelos funcionários entrevistados.

7.3.10.4 Estrutura para eventos

O hotel não possui estrutura para realização de eventos.

7.3.11 Windtown Beach Resort & Spa

7.3.11.1 Caracterização geral

Inaugurado em agosto de 2006, tem capacidade para até 40 pessoas em 14 UHs equipadas com ventilador e cofre. A área comum é constituída de recepção, piscina, SPA com jacuzzi, escola de kitesurf e loja de *souvenires* e conveniência. As diárias praticadas variam conforme o período do ano: R$125 na baixa temporada, R$150 na alta. O estabelecimento fecha nos meses de março, abril e maio.

É um hotel confortável, equivalente a um estabelecimento de nível três estrelas, de acordo com a classificação de meios de hospedagem do Ministério do Turismo.

7.3.11.2 Localização e acessibilidade

Localizado à Rua das Cavalas, 6, Cumbuco, a 22km dos centro de Caucaia e a 800m da praia. O acesso é realizado pela Avenida dos Coqueiros, pavimentada, mas com muitos buracos e trechos em obras, e pela rua do hotel, muito estreita e em estado regular de conservação.

7.3.11.3 Estrutura física

O estabelecimento tem decoração rústica e apresenta bom estado de conservação; entretanto, as condições de limpeza poderiam ser melhoradas. As áreas comuns não são amplas, mas estão adequadas ao número de UHs do meio de hospedagem. A entrada se assemelha a uma casa e não está identificada com o nome do estabelecimento. Faz uso de poço próprio para o abastecimento de água, e considera a qualidade da mesma como boa.

7.3.11.4 Estrutura para eventos

O hotel não possui estrutura para realização de eventos.

7.3.12 Pousada 0031

7.3.12.1 Caracterização geral

Inaugurada em 2009, tem oito UHs com capacidade para até 22 hóspedes. Os apartamentos são equipados som ar condicionado, frigobar, terraço com rede e Internet sem fio. A área de lazer conta com piscina, jardim, restaurante e recepção. As diárias praticadas variam conforme o período do ano: R$150 na alta temporada, e R$120 na baixa. O estabelecimento fecha nos meses de março e abril.

É uma pousada confortável, equivalente a um estabelecimento de nível três estrelas, de acordo com a classificação de meios de hospedagem do Ministério do Turismo.

Figura 119. Entrada da Pousada 0031

Fonte: IPETURIS, 2011

7.3.12.2 Localização e acessibilidade

Localizada à Avenida das Dunas, 2249, a 300m da praia e a 19km do centro de Caucaia. O acesso é realizado por vias não pavimentadas, em estado precário de conservação.

7.3.12.3 Estrutura física

A fachada da pousada é discreta, mas de fácil identificação. Os espaços têm decoração contemporânea e as UHs, especialmente os banheiros, são muito amplas, com equipamentos novos e modernos. A área comum é ampla e adequada à capacidade do estabelecimento, que se encontra em boas condições de limpeza e conservação. Faz uso de poço próprio para o abastecimento de água, e considera a qualidade da mesma como boa.

7.3.12.4 Estrutura para eventos

A pousada não possui uma estrutura específica para eventos, mas pode ser adaptada para casamentos com até 100 convidados.

7.3.13 Meios de Hospedagem – análise setorial

7.3.13.1 Caracterização da oferta de hospedagem de Caucaia

A oferta de hospedagem da cidade de Caucaia está concentrada na Praia de Cumbuco; nas demais praias e no centro, de modo geral, a oferta é de pequeno porte e de qualidade restrita. No total são 12 estabelecimentos indicados no Guia Quatro Rodas 2011, sendo quatro hotéis e oito pousadas, sendo que a Pousada Maracujá estava fechada para reformas. Um novo meio de hospedagem foi inaugurado recentemente no local, o Resort Vila Galé Cumbuco, primeiro complexo desse tipo e porte no município.

Caucaia faz parte da região metropolitana de Fortaleza, estando a cerca de 30km da capital. Algumas das vias internas que dão acesso aos meios de hospedagem estão em péssimo estado de conservação, com muitos buracos, pedras e algumas regiões com areia muito fofa, o que atrapalha ou até inviabiliza a circulação. Além disso, foi observada a presença de obras diversas que causam grandes transtornos para muitos empresários e para os turistas, uma vez que o acesso a estes locais está bloqueado, com a presença de tratores e enormes buracos que impedem o trânsito de carro ou a pé.

Especificamente em Cumbuco, além dos empreendimentos citados no presente relatório, observou-se que há várias opções alternativas, inclusive sem alvará, funcionando em casas adaptadas e sendo oferecidas como meios de hospedagem formalizados. Estes cobram valores

muito mais baixos nas diárias, causando perda de clientes e revolta nos estabelecimentos que buscaram regularização.

O perfil dos turistas que se hospeda no município é variado, desde jovens brasileiros e estrangeiros em busca de práticas esportivas como o kitesurf, que costumam se hospedar em pousadas simples, até casais e famílias que buscam associar descanso e conforto em um complexo de lazer, como o Vila Galé.

Na média, a oferta de hospedagem avaliada está em bom estado de conservação e limpeza.

Há forte presença de empreendedores estrangeiros, como holandeses e italianos. Verificou-se que alguns desses estabelecimentos abrem somente nos períodos de alta temporada e que preferem atender turistas estrangeiros a brasileiros. Muitos destes locais associam à hospedagem um curso de kitesurf para principiantes ou aluguel de equipamento para os já experientes.

Ressalta-se que Cumbuco conta com diversificada oferta hoteleira, desde as mais simples pousadas, até a mais confortável, como o Vila Galé. Essa diversificação, obviamente, se estende aos preços das diárias, que podem ser consideradas compatíveis com a qualidade de serviços oferecida.

7.3.13.2 Identificação dos pontos fortes e fracos da oferta de hospedagem

A oferta de meios de hospedagem de Caucaia se caracteriza pela forte concentração de equipamentos em uma única praia (Cumbuco), o que diminui a competitividade das demais praias do município e, ainda, contribui para a superlotação desta praia durante a alta temporada. De qualquer modo, um ponto forte da oferta de hospedagem de Cumbuco é a diversificação dos estabelecimentos, em termos de qualidade e nível de conforto, estando seus meios de hospedagem adequados a várias categorias de público.

A maioria dos estabelecimentos de Cumbuco pode ser avaliada como tendo bom estado de conservação e limpeza. Os hotéis e pousadas normalmente oferecem suporte para a prática do kitesurf e do windsurf, em parceria com escolas próprias ou não, o que é um ponto positivo desta oferta.

O fato da praia de Cumbuco enfrentar dificuldades para resolver seus problemas de infraestrutura, particularmente no que diz respeito à construção de galerias e encanamentos nas vias públicas, impacta negativamente na qualidade do serviço oferecido por estes meios de hospedagem e deve ser solucionado pela gestão pública municipal.

7.4 Equipamentos de alimentação

O único estabelecimento de serviços de alimentação do município de Caucaia listado no Guia Quatro Rodas localiza-se na praia de Cumbuco: o Restaurante Sabor da Praia. Além deste, também em Cumbuco, existem outras opções de alimentação interessantes: o Restaurante Manacá do Hotel Kariri Beach, os cinco restaurantes do resort Vila Gale (Versatil, II Divino, Cajuína, Amêndoa e Inevitável), o Restaurante Velas do Cumbuco e o restaurante Posseidon do Hotel Itaca.

7.4.1 Restaurante Sabor da Praia

7.4.1.1 Caracterização geral

Restaurante de cozinha variada, funciona diariamente das 11h00 às 23h00, sem interrupções durante o ano. O salão do local comporta 70 assentos e o preço por prato varia entre R$35 e R$48. Aceita cartão de crédito, dinheiro e cheque da praça.

7.4.1.2 Localização e acessibilidade

Localizado na Alameda Pedro de Frontim, 1, Cumbuco, fica a 300m da praia e a 21km do centro de Caucaia. As vias que dão acesso ao local são pavimentadas e apresentam estado de conservação ruim.

7.4.1.3 Estrutura física

O estabelecimento encontra-se em espaço simples e arejado, com decoração rústica e agradável. Os ambientes (salão, bar e banheiros) apresentam bom estado de conservação. Faz uso de poço próprio para o abastecimento de água, e considera a qualidade da mesma como regular.

Figura 120. Restaurante Sabor da Praia



Fonte: IPETURIS, 2011

7.4.2 Restaurante Manacá (Hotel Kariri Beach)

7.4.2.1 Caracterização geral

Restaurante terceirizado. Oferece pratos de culinária *fusion*. Na baixa ocupação, trabalha com serviço a la carte com pratos que servem até duas pessoas e preços que variam entre R$19 e R$60 (pratos para até duas pessoas). Na alta temporada, oferece também serviço de buffet self service. Como formas de pagamento, aceita dinheiro e cartões (Visa, Mastercard e American Express).

Figura 121. Área interna do Restaurante Manacá

Fonte: IPETURIS, 2011

7.4.2.2 Localização e acessibilidade

Localizado na Avenida dos Coqueiros, 2340, Cumbuco, dentro do Kariri Hotel, à beira mar, em frente ao centro de informações turísticas e a 21km do centro de Caucaia. As vias de acesso ao local são pavimentadas e apresentam bom estado de conservação.

7.4.2.3 Estrutura física

O salão é amplo e confortável, com ar condicionado. Há bom espaço de circulação entre as mesas. Faz uso de poço próprio para o abastecimento de água, e considera a qualidade da mesma como boa. Realiza tratamentos, mas utiliza água mineral para o preparo de alimentos e bebidas.

7.4.3 Restaurantes do Vila Galé: Versátil, Cajuína, Amêndoa Amarga, Inevitável e Il Divino.

7.4.3.1 Caracterização geral

O Restaurante Versátil tem capacidade para 440 pessoas em espaço interno e 80 pessoas na varanda. Trabalha em sistema de buffet. Seu funcionamento depende da ocupação do hotel, mas, em geral, atende das 13h00 às 15h30, das 19h00 às 22h30 e das 22h30 às 05h00 para

ceia. No mezanino fica o Restaurante Il Divino que, com capacidade para 92 pessoas, pode ser fechado para grupos. Funciona com os mesmos serviços e pratos que o Versátil.

Figura 122. Área interna do Restaurante Versátil

Fonte: www.cvc.com.br

O Restaurante Cajuína tem capacidade para 264 pessoas. Oferece estação de petiscos das 11h00 às 12h00, almoço das 12h00 às 15h00 e jantar das 19h00 às 22h30. São pratos de culinária regional e serviço a la carte. Anexo ao Cajuína, funciona o Amêndoa Amarga, que oferece os mesmos serviços, mas no jantar trabalha com pratos da culinária portuguesa. Prevê reservas antecipadas.

O Restaurante Inevitável tem capacidade para 148 pessoas e funciona somente no jantar, das 19h30 às 22h30, e oferece serviço a la carte com pratos da culinária asiática e mediterrânea. Prevê reservas antecipadas.

7.4.3.2 Localização e acessibilidade

Localizados dentro do Vila Galé, na Rua Lagoa das Rosas, 5, Cumbuco, à beira mar e a 24km do centro de Caucaia. Embora a rua em que está localizado seja asfaltada e em bom estado de conservação, o acesso inclui vias não pavimentadas e em estado de conservação ruim.

7.4.3.3 Estrutura física

Todos os restaurantes possuem decoração contemporânea e equipamentos novos. Faz uso de poço próprio para o abastecimento de água, e considera a qualidade da mesma como boa. Realiza tratamentos, mas utiliza água mineral para o preparo de alimentos e bebidas.

7.4.4 Restaurante Velas do Cumbuco

7.4.4.1 Caracterização geral

Com comida variada, oferece pratos *a la carte* que variam entre R$26 e R$169 e servem até duas pessoas. Funciona de forma permanente durante o ano, das 08h30 às 17h00. Além de restaurante, o local funciona como espécie de clube de lazer, pois possui acesso à praia, piscina aberta ao público geral e armários para locação por R$5. Comporta 400 pessoas na área interna e 500 na externa próxima à praia.

Figura 123. Área externa do restaurante Velas do Cumbuco

Fonte: Ipeturis, 2011

7.4.4.2 Localização e acessibilidade

Localizado na Avenida dos Coqueiros, 2554, Cumbuco, o acesso ao local se dá por vias pavimentadas em estado de conservação ruim. Como o local é grande, sua fachada é de fácil visibilidade.

7.4.4.3 Estrutura física

Espaço rústico e simples, em ambiente agradável e aberto, com muitas árvores. Faz uso de poço próprio para o abastecimento de água, e considera a qualidade da mesma como regular.

7.4.5 Restaurante Posseidon Bar (Hotel Itaca)

7.4.5.1 Caracterização geral

O restaurante é administrado pelo próprio Hotel Itaca. Oferece pratos de cozinha mediterrânea e variada em serviço *a la carte*, tem capacidade para 60 pessoas. Os preços variam entre R$18 e R$140, com pratos que servem até duas pessoas. Funciona diariamente, das 10h00 às 21h30.

7.4.5.2 Localização e acessibilidade

Localizado dentro do Hotel Itaca, à Avenida Principal, 62, Cumbuco, à beira mar e a 19km do centro de Caucaia. Embora a rua em que está localizado seja asfaltada e em bom estado de conservação, o acesso inclui vias ainda não pavimentadas e em estado de conservação ruim. Ônibus urbano e transporte alternativo (vans) atendem o local.

7.4.5.3 Estrutura física

O restaurante é um espaço fechado, com decoração rústica e simples, mas em ambiente agradável. Faz uso de poço próprio para o abastecimento de água, e considera a qualidade da mesma como boa. Realiza tratamentos, mas utiliza água mineral para o preparo de alimentos e bebidas.

7.4.6 Oferta de Alimentação – análise setorial

7.4.6.1 Caracterização da oferta alimentação de Caucaia

Além de oferta de restaurantes, cabe destacar que em Cumbuco há uma série de barracas de praia, de porte médio e serviço razoável, cuja cozinha não tem destaque, mas efetivamente se configura como ponto de apoio de boa parte dos muitos visitantes diários da vila. Na Praia de Barra do Cauípe há algumas barracas simples, assim como na Praia de Icaraí, mas nesta muitas foram danificadas ou completamente destruídas pelo avanço do mar, e já estão há alguns meses com baixo movimento. Nas demais praias, a oferta de serviços de alimentação é incipiente, assim como a própria atividade turística como um todo.

O perfil dos turistas que frequenta os restaurantes é variado, até pelas características de cada um desses estabelecimentos. De qualquer forma, pode-se dizer que há opções para todos os gostos e bolsos.

Os restaurantes analisados estão em bom estado de conservação e limpeza, e o número de estabelecimentos é aparentemente adequado para atender o fluxo de visitantes do local.

7.4.6.2 Identificação dos pontos fortes e fracos da oferta de alimentação

Os pontos fortes da oferta de alimentação em Caucaia são sua oferta diversificada em termos de preços e padrão de serviços e o bom estado de conservação e limpeza dos estabelecimentos.

No entanto, pesa negativamente o fato de, em um destino do porte de Cumbuco, haver somente um estabelecimento de alimentação indicado no Guia Quatro Rodas 2011. Além disso, a concentração da oferta de alimentação somente na praia de Cumbuco é um ponto

fraco para o desenvolvimento do destino como um todo, pois incentiva ainda mais a permanência dos visitantes exclusivamente nesta praia.

7.5 Agências de receptivo e transporte turístico

A cidade de Caucaia possui duas cooperativas de bugueiros, a COOPGGY e COOPTUR, ambas pertencem a Associação de Bugueiros de Cumbuco. Não foram identificadas outras agências de receptivo em Caucaia durante os trabalhos de campo. As empresas que fazem serviços de receptivo no município, no geral, estão localizadas em Fortaleza.

7.5.1 Associação dos Bugueiros de Cumbuco – COOBUGGY e COOPTUR

7.5.1.1 Caracterização geral

A associação dos Bugueiros de Cumbuco congrega duas cooperativas: a COOBUGGY, com 42 associados, e a COOPTUR com 61, num total de 103 bugueiros. Todos os cooperados são uniformizados com camiseta das cooperativas e possuem bugue amarelo com placa vermelha. O sistema de corrida é por fila única. Atende das 08h00 às 17h00, diariamente, ininterruptamente durante o ano.

7.5.1.2 Localização e acessibilidade

A COOBUGGY está localizada no prédio do Centro de Apoio ao Turismo. Este, por sua vez, fica na Avenida dos Coqueiros, 3000, Praia do Cumbuco. São 16km desde o centro de Caucaia, percorridos em vias locais em estado de conservação regular ou ruim.

7.5.1.3 Produtos comercializados

- Passeio Tradicional (R$140 para quatro pessoas): passeio mais curto, que passa pelas dunas de Cumbuco e brincadeira do “esquibunda”.
- Passeio Tradicional mais longo (R$200 para quatro pessoas): além das dunas e brincadeira do “esquibunda”, passa por diversas praias de Caucaia.

7.5.1.4 Estrutura física

Possui sala fixa no Centro de Apoio ao Turismo; é um espaço amplo, com recepção geral para atendimento ao turista, banheiros e o balcão das cooperativas, onde as secretárias da associação recebem os visitantes interessados em fazer os passeios. Ambiente com construção de alvenaria, novo e em bom estado de conservação e limpeza.

Figura 124. Balcão de atendimento da COOBUGGY no Centro de Apoio ao Turismo

Fonte: IPETURIS, 2011

7.5.1.5 Atendimento e segurança

Os bugueiros da associação são credenciados, participam de reuniões mensalmente e fazem cursos de capacitação no SEBRAE ocasionalmente. Informam que há bugueiros ilegais que prometem um tipo de passeio, fazem outro e muitas vezes quando o carro quebra deixam os turistas no meio das dunas, sem socorro. Outro problema apontado é o dos "indicadores de turismo", pessoas que se passam por guias e oferecem passeios com estes bugueiros ilegais ou até mesmo passeio com o veiculo do próprio turista, que acaba atolando nas areias das dunas.

7.6 Comércio turístico

No centro de Caucaia encontra-se um comércio variado, característico de uma cidade média, com mercados, lojas de departamentos, bancos, farmácias e outros serviços. Atende turistas esporadicamente, pois raros são aqueles que entram no centro da cidade.

O comércio turístico é inexpressivo ou inexistente nas praias de Caucaia. Os poucos itens vendidos no pequeno centro comercial de Cumbuco não são originais ou típicos, não fazendo jus a uma apresentação mais detalhada.

7.7 Manifestações culturais e eventos

Nas pesquisas realizadas em fontes secundárias e em campo, não foram registradas manifestações culturais relevantes em termos turísticos, em Caucaia. Há algumas festas religiosas e laicas, mas todas são de alcance local.

7.8 Espaço para eventos

Pelas suas características de destino de lazer, há poucos espaços para eventos em Caucaia, com exceção da estrutura oferecida pelo Resort Vila Galé, que possui um centro de convenções com capacidade para 600 pessoas. Outros meios de hospedagem dispõem de salas para eventos: Hotel Kariri Beach, Hotel Golfinho e Eco-Paradise, conforme descrito no item 7.3. De qualquer forma, trata-se de espaços pequenos, que não comportam mais que 80 pessoas cada.

Não foram encontrados *in loco*, e mesmo no site da Prefeitura Municipal, espaços públicos ou privados que sirvam para realização de eventos diversos.

7.9 Avaliação global do destino

7.9.1 Avaliação geral

Tabela 77. Caucaia - avaliação geral do destino

	1	2	3	4	5	NSR
ATRATIVOS E RECURSOS TURÍSTICOS						
Praias	☐	☐	☐	☒	☐	☐
Atrativos históricos e culturais	☐	☐	☐	☐	☐	☒
Festas populares e eventos culturais	☐	☐	☐	☐	☐	☒
Atividades de ecoturismo e aventura	☐	☐	☐	☐	☐	☒
Parque temático / aquático	☐	☐	☐	☐	☐	☒
Vida noturna	☐	☐	☐	☐	☐	☒
SERVIÇOS E EQUIPAMENTOS						
Meios de hospedagem – categoria luxo	☐	☐	☐	☐	☐	☒
Meios de hospedagem – categoria confortável	☐	☐	☐	☒	☐	☐
Meios de hospedagem – categoria simples	☐	☐	☐	☒	☐	☐
Serviços de alimentação – categoria luxo	☐	☐	☐	☐	☐	☒
Serviços de alimentação – categoria confortável	☐	☐	☐	☐	☐	☒
Serviços de alimentação – categoria simples	☐	☒	☐	☐	☐	☐
INFRAESTRUTURA EM GERAL						
Acesso ao destino	☐	☐	☒	☐	☐	☐
Acesso de veículo aos atrativos	☐	☒	☐	☐	☐	☐
Acesso a pé aos atrativos	☐	☐	☒	☐	☐	☐
Limpeza pública	☐	☐	☐	☒	☐	☐
Segurança pública	☐	☐	☐	☒	☐	☐
Telecomunicações	☐	☐	☒	☐	☐	☐

AVALIAÇÃO GERAL DO DESTINO						
Preços praticados	☐	☐	☒	☐	☐	☐
Custo-benefício do destino, em geral	☐	☐	☐	☒	☐	☐
Hospitalidade	☐	☐	☐	☒	☐	☐

Fonte: IPETURIS, 2011

Caucaia se consolidou como um destino turístico por conta de suas praias. Das sete citadas no Guia Quatro Rodas 2011, duas receberam três estrelas (*muito interessante*), duas receberam duas estrelas (*interessante*) e três receberam uma estrela (*de algum interesse*), o que revela que não se trata de uma oferta uniforme em termos de atratividade.

São praias extensas, com fluxo de turistas baixo (à exceção de Cumbuco e Barra do Cauípe, esta especificamente nos finais de semana). Todas têm ótimas condições de balneabilidade, embora em Coqueiros e Iparana a existência de pedras e ondas fortes não seja exatamente algo convidativo. Os turistas que buscam um destino mais estruturado, com algum conforto, têm à disposição a Praia de Cumbuco. Os que preferem alguma sensação de isolamento podem visitar, durante a semana, esta e a Barra do Cauípe.

Atualmente, as características da Praia de Cumbuco facilitam o acesso de famílias inteiras, de todas as classes de renda, fato verificado em campo.

O turismo em Cumbuco tem impactos positivos diretos e indiretos no restante do município. Um exemplo disso são os passeios de bugue que saem de lá, passam pelas demais praias e, ainda que não haja hospedagem nestas (até pela falta de estabelecimentos), tornam esses destinos conhecidos.

A popularização de Cumbuco (no sentido dela se tornar mais conhecida) chegou ao exterior e, de fato, a vila é um dos locais que mais recebe estrangeiros no Ceará. O destino é comercializado por operadoras de turismo do Brasil inteiro e de vários países europeus, que incluem ou não pernoites no local. Todas as empresas de receptivo de Fortaleza trabalham com Cumbuco, e têm parcerias com empresas locais.

No que tange aos outros tipos de atrativos, o patrimônio histórico do centro de Caucaia não é relevante em termos de fluxos ou atratividade. Não foram localizadas festas populares e eventos culturais que atraiam visitantes de outros municípios.

O kitesurf e o windsurf são realidade há anos, e as águas e ventos encontrados em Cumbuco são dos melhores do mundo (segundo entrevistados que atuam nesse segmento) para a prática dessas atividades.

Com relação à vida noturna, no centro da vila de Cumbuco não há boates ou danceterias, mas há alguns restaurantes e bares que funcionam até o começo da madrugada, realidade esta muito rara nos municípios do Litoral Leste.

De acordo com a classificação do Guia Quatro Rodas 2011, não há meios de hospedagem ou serviços de alimentação de categoria luxo em Caucaia, mas é importante dizer que o Vila Galé Cumbuco deve ocupar essa lacuna na edição 2012. Há, dentre os listados, hotéis e pousadas de médio conforto e pousadas simples, que lotam na alta temporada. Fora do Guia e de Cumbuco, há uma oferta incipiente e de baixo padrão em algumas outras praias.

Dos restaurantes, há um estabelecimento simples listado, com preços razoáveis. Além dele, a equipe de trabalho relacionou alguns outros, disponíveis nos bons hotéis e, por isso, praticando preços mais elevados. Há barracas de praia com boa estrutura em Cumbuco. E, nas demais praias, a oferta é muito simples ou inexistente.

A CE-090 e a BR-222, principais eixos rodoviários até Caucaia, estão em boas condições de tráfego, com alguns trechos duplicados. O acesso às praias se dá por pequenos trechos em vias locais ou antigas estradas (caso de Barra do Cauípe), quase sempre de pista simples e pavimentados, e não raro com alguns buracos. No que diz respeito à circulação nas praias, principalmente em Cumbuco, a situação é crítica. Obras intermináveis tornaram as condições de tráfego na vila muito ruins e causam prejuízos aos comerciantes locais. A sinalização, de forma genérica, é suficiente e bem conservada nas rodovias, e restrita saindo dela, mas suficiente para chegar aos atrativos.

Deve-se dizer que o acesso às praias por ônibus intermunicipal, especialmente no percurso Fortaleza – Cumbuco, é facilitado. Para as demais praias, há indicações de que existem algumas linhas, mas não foi possível obter informações sobre sua frequência e alcance. Pelas distâncias, não é possível ir do centro de Caucaia até as praias caminhando. Na praia de Cumbuco é possível se hospedar a poucos metros da praia.

A avaliação da limpeza na sede do município e nas praias é boa, mesmo em Cumbuco, que recebe um grande movimento. No entanto, é importante levar em consideração o momento de realização do trabalho de campo, durante a baixa temporada. Durante a alta estação, há relatos de problemas relacionados à limpeza pública, em especial na faixa de areia da praia, onde se registra o acúmulo de lixo.

Com relação à segurança, há relatos de ocorrências relacionadas ao consumo de drogas em Cumbuco, principalmente nos grupos de estrangeiros, bem como o de furtos, em que todos os

turistas são alvo. Há uma viatura policial que faz ronda na vila, mas os entrevistados revelaram que raramente ela é ostensiva, isso quando não demora excessivamente a chegar.

A telefonia, em especial a móvel, ainda apresenta falhas nas chamadas e/ou pontos cegos, sem cobertura, mas de modo geral pode ser classificada como boa. Há telefones públicos em todas as praias visitadas.

Quanto aos preços dos serviços turísticos em Caucaia, isoladamente são os mais caros do município, mas compatíveis com a qualidade dos serviços oferecidos, e ainda assim bastante interessantes considerando que se trata de um destino internacional. Nas demais praias, há hospedagem e alimentação por baixos valores, mas a qualidade cai igualmente. De qualquer forma, em qualquer um dos casos, paga-se valores justos pelos serviços prestados.

Finalmente, avaliando-se a hospitalidade da população de Caucaia, apesar da qualidade do atendimento nem sempre ser boa ou ótima, encontra-se hospitalidade nas ruas e nos estabelecimentos da cidade, e os visitantes se sentem acolhidos.

7.9.2 Análise dos pontos fortes e fracos do destino

7.9.2.1 Atrativos e recursos turísticos

Indubitavelmente, o fato de Cumbuco ser um destino internacionalmente conhecido é o principal ponto forte da oferta de atrativos de Caucaia. Essa praia, juntamente com Barra do Cauípe, concentra os melhores serviços de apoio ao turista, além da oferta turística complementar mais estruturada (passeios diversos). Isso, por um lado, se considera num ponto positivo, no sentido em que abre a possibilidade de tornar o destino Caucaia mais conhecido como um todo, porém, por outro lado pode ser um ponto negativo, no sentido que dificulta o desenvolvimento das demais praias do município.

Em termos gerais, a oferta de atrativos de Caucaia é facilmente acessível, e possui sinalização relativamente adequada. As praias apresentam pouca sujeira e/ou poluição na areia e na água, o que é positivamente impactante para o visitante. O fato de a maior parte das praias ter nível de uso baixo ou médio pode contribuir para a atração de um segmento de demanda que busca tranquilidade e isolamento.

Ao contrário da maior parte dos municípios do Litoral Leste, as atividades disponíveis nas duas principais praias de Caucaia vão além do banho de sol e de mar. A existência de atividades de turismo náutico tornam essas praias mais interessantes e diferenciadas.

Deve-se atentar, para todas as praias de Caucaia, para o histórico de problemas relativos ao avanço do mar, também muito comum em algumas localidades do Litoral Leste, o qual causa destruição de imóveis e gera necessidade de construção de diques, enfeando a paisagem.

7.9.2.2 Serviços e equipamentos turísticos

Assim como nos demais municípios litorâneos analisados no âmbito deste relatório, a oferta de serviços de hospedagem e alimentação encontra-se concentrada na principal praia de Caucaia, Cumbuco. No restante das praias, falta estrutura de hospedagem, alimentação e de apoio ao turista.

Mesmo em Cumbuco, deve-se ressaltar como ponto negativo o fato de somente um estabelecimento de alimentação estar indicado no Guia Quatro Rodas 2011. No geral, a oferta de hospedagem e alimentação desta praia é diversificada em termos de preços e padrão de serviços, principalmente no caso dos serviços de hospedagem. Os estabelecimentos apresentam bom estado de conservação e limpeza e oferecem suporte para a prática do kitesurf e do windsurf, em parceria com escolas próprias ou não, condizentes às atividades passíveis de realização nesta praia.

7.9.2.3 Infraestrutura

De maneira geral, as praias do município de Caucaia são limpas e não poluídas. No entanto, o município parece enfrentar grandes dificuldades para resolver seus problemas de infraestrutura, particularmente no que diz respeito à construção de galerias e encanamentos nas vias públicas, o que deixa as condições de tráfego péssimas em alguns pontos específicos, notadamente na Praia de Cumbuco.

A inexistência de serviços de resgate e salvamento nas praias, assim como os serviços de saúde escassos e mais restritos à sede do município podem constituir problemas estruturais significativos para o município de Caucaia, em especial durante a alta temporada e frente a uma estratégia de atração de novos fluxos turísticos.

Os relatos de problemas com drogas e furtos em Cumbuco durante a alta temporada, e o serviço de segurança pública não tão eficiente tiram a sensação de segurança das praias do município e podem contribuir para a formação de uma imagem negativa que pode prejudicar os níveis de visitação, principalmente na Praia de Cumbuco, onde as ocorrências são mais comuns.

7.9.2.4 Acessos

A grande proximidade de Fortaleza torna Caucaia um destino interessante para o turismo de estada, excursionismo e também segundas residências. As conexões viárias com a capital do estado são fáceis, apresentando bom estado de conservação e sinalização adequada. No entanto, assim como ocorre nos demais municípios analisados no âmbito deste trabalho de campo, a sinalização interna (dos atrativos) é bastante deficiente, quando não inexistente.

Enfim, Caucaia não tem muitas praias com grande potencial turístico, mas em compensação tem Cumbuco e a Barra do Cauípe, absolutamente consolidadas inclusive em termos internacionais.

Negócios de todas as naturezas podem ser abertos junto aos atrativos de Caucaia, como hotéis, restaurantes, mercados, lojas de artesanato e/ou *souvenires* e agências de receptivo com passeios diferentes e criativos, que explorem com responsabilidade as belezas locais, e que possam gerar aumento de fluxos turísticos e diversificar as atividades existentes. Este último negócio, as agências de receptivo, são especialmente importantes em um destino tão relevante e consolidado como Cumbuco.

Embora Cumbuco hoje tenha destaque no conjunto das praias de Caucaia, isso deve ser usado a favor do desenvolvimento do turismo no município, ajudando na atração de turistas e mesmo de investimentos para esta e para as demais praias de Caucaia.

8. Eusébio

Antigamente denominado Eusébio de Queiroz, em homenagem ao abolicionista de mesmo nome, o local foi distrito de Aquiraz até 1988, quando foi elevado à categoria de município. Com área de 79km², tinha a população estimada de 46.033 habitantes para 2010. Localizado na região metropolitana de Fortaleza, tem hoje nos serviços sua principal atividade econômica.

A 18km de Fortaleza, Eusébio é cortado pela CE-040 e pela BR 116, o que torna a cidade passagem da maioria dos turistas que se dirigem de Fortaleza às praias do Litoral Leste ou mesmo ao interior do estado.

O centro da cidade tem bom nível de urbanização, com asfalto nas vias e calçadas para pedestres, iluminação pública e água encanada, além de ter serviços básicos como postos de saúde, farmácias, lojas de departamentos, mercados de diversos tipos de produtos e oficinas mecânicas, dentre outros. Ainda carrega traços de uma cidade do interior, mas a proximidade a Fortaleza trouxe benefícios em obras e serviços. Não prima pela beleza cênica ou pela arquitetura diferenciada, pelo contrário; boa parte das construções é bastante simples, mesmo as comerciais.

Figura 125. Centro de Eusébio

Fonte: IPETURIS, 2011

Efetivamente, não se pode dizer que haja atividade turística em Eusébio. Não foram sequer localizados meios de hospedagem; quanto aos serviços de alimentação, os avistados eram todos de pequeno porte e não pareciam ter qualidade suficiente para atender turistas, à exceção do Lá na Roça, citado pelo Guia Quatro Rodas e pela Revista Veja Fortaleza.

Da mesma forma, não foi registrada *in loco* a existência de agências de receptivo, de estabelecimentos de comércio turístico, de espaços para eventos e de bens históricos ou culturais (materiais ou não) que pudessem gerar fluxos turísticos.

Mesmo assim, realizaram-se pesquisas nos sites de empresas de receptivo de Fortaleza em busca de qualquer passeio que passasse em pontos de interesse de Eusébio, sem sucesso. O site da Prefeitura Municipal também não menciona a existência de atrativos turísticos no município.

Fora o fluxo de moradores e de pessoas que trabalham (permanente ou ocasionalmente) em Eusébio, apenas dois equipamentos geram circulação de visitantes na cidade: o Autódromo Internacional Virgílio Távora e o Centro das Tapioqueiras. No entanto, o primeiro tem uso ocasional e gera poucas receitas diretamente relacionadas com o turismo (hospedagem, por exemplo) para o município. E o segundo fica próximo à entrada da cidade, além de geograficamente estar situado em Fortaleza, no bairro de Messejana. Além desses, não há qualquer menção a possíveis atrativos turísticos em placas de trânsito e nas muitas fontes secundárias consultadas, impressas ou virtuais.

Enfim, Eusébio tem sua importância como entroncamento rodoviário, sendo a "porta de entrada" do Litoral Leste, mas não dispõe de atrativos e equipamentos turísticos que gerem fluxos de visitantes ao local.

8.1 Condições de infraestrutura

O acesso ao município de Eusébio a partir de Fortaleza é feito pela CE-040, uma via de pista dupla, bastante movimentada. O município está a menos de 10km de distância de Fortaleza e, como já mencionado, funciona como porta de entrada para o Litoral Leste.

O serviço de abastecimento de água atende a 80% dos domicílios urbanos do município e o sistema de esgotamento sanitário atende somente a 13% deles.

Tabela 78. Sistema de abastecimento de água - Eusébio

SISTEMA DE ABASTECIMENTO DE ÁGUA	
Ligações Reais	6.299
Ligações Ativas	5.335
Volume Produzido (m^3)	1.114.700
Cobertura Urbana	80,51%
Distribuição de Água/dia (m^3)	
Total	3.100
Tratada	3.100
Não Tratada	0

Fonte: IPECE – Perfil Básico Municipal, 2010

Tabela 79. Sistema de esgotamento sanitário - Eusébio

SISTEMA DE ESGOTAMENTO SANITÁRIO	
Ligações Reais	841
Ligaçõe Efetivas	838
Cobertura Urbana	13,29%

Fonte: IBGE – Pesquisa Nacional de Saneamento Básico, 2008

O serviço de limpeza urbana atende a totalidade da população com coleta de lixo diário, sendo toda a disposição de resíduos sólidos feita em aterros sanitários.

Tabela 80. Limpeza urbana - Eusébio

LIMPEZA URBANA	
População Atendida	
46.033	100,0%
Equipamentos Utilizados	
Carrinhos de Mão	50
Caçamba	0
Compactador	3
Trator	0
Caminhão	3
Carroça	0
Frequência da Coleta	
Diária	
Resíduos Produzidos	
14 toneladas/dia	
Destino dos Resíduos	
100% aterro sanitário	

Fonte: Secretaria das Cidades do Ceará/Plano de Saneamento Ambiental do Estado do Ceará

O sistema de distribuição de energia elétrica atende cerca de 80% dos estabelecimentos do município, entre residenciais (12.243), comerciais (830), industriais (129) e rurais (413).

Tabela 81. Sistema de fornecimento de energia elétrica - Eusébio

SISTEMA DE ENERGIA		
Consumidor	**Estabelecimentos**	**Consumo (mWh)**
Residenciais	12.243	18.249
Comerciais	830	12.368
Industriais	129	75.687
Rurais	413	5.323
A - Total de Estabelecimentos Eletrificados:		**13.615**
Domicílios:		15768
Empresas:		1417
B - Total de Estabelecimentos no Município:		**17185**
Estabelecimentos Atendidos (A/B):		**79,2%**

Fonte: IPECE – Perfil Básico Municipal, 2010 / IBGE – Sinopse do Censo Demográfico, 2010

O serviço de saúde pública é composto por um hospital público e 17 postos de saúde. A segurança pública, por sua vez, possui como infraestrutura no município uma delegacia de Polícia Civil. O atendimento do Corpo de Bombeiros é feito a partir do grupamento de Caucaia. O município de Eusébio possui um índice de 2,0 médico por mil habitantes.

Tabela 82. Serviço de saúde - Eusébio

SERVIÇOS DE SAÚDE	
Hospitais	
Privados	0
Públicos	1
Postos de Saúde/Unidade Básica de Saúde	
17	
Clínica/Ambulatórios Especializados	
3	
Médicos/1000hab	2
Dentistas/1000hab	0,6
Leitos/1000hab	1,6

Fonte: IPECE – Perfil Básico Municipal, 2010

Tabela 83. Segurança pública - Eusébio

SEGURANÇA PÚBLICA	
Batalhões e Delegacias	
Delegacia de Polica Militar	0
Delegacia de Polica Civil	1
Corpo de Bombeiros	0
Atendido pelo 2º Grupamento de Caucaia	

Fonte: Secretaria de Segurança Pública do Estado do Ceará

O município de Eusébio possui 15.908 alunos matriculados em suas 47 escolas, das quais 8 (17%) são particulares. O município possui taxas de escolarização, no Ensino Fundamental e no Ensino Médio, equiparáveis às taxas de escolarização para o estado.

Tabela 84. Educação - Eusébio

EDUCAÇÃO	
Alunos matriculados	15.908
Escolas	47
Taxa escolarização - Ensino Fundamental	100%
Taxa escolarização - Ensino Médio	57,5%

Fonte: IPECE – Perfil Básico Municipal, 2010

8.2 Avaliação global do destino

Tabela 85. Eusébio - avaliação geral do destino

	1	2	3	4	5	NSR
ATRATIVOS E RECURSOS TURÍSTICOS						
Praias	☐	☐	☐	☐	☐	☒
Atrativos históricos e culturais	☐	☐	☐	☐	☐	☒
Festas populares e eventos culturais	☐	☐	☐	☐	☐	☒
Atividades de ecoturismo e aventura	☐	☐	☐	☐	☐	☒
Parque temático / aquático	☐	☐	☐	☐	☐	☒
Vida noturna	☐	☐	☐	☐	☐	☒
SERVIÇOS E EQUIPAMENTOS						
Meios de hospedagem – categoria luxo	☐	☐	☐	☐	☐	☒
Meios de hospedagem – categoria confortável	☐	☐	☐	☐	☐	☒
Meios de hospedagem – categoria simples	☐	☐	☐	☐	☐	☒
Serviços de alimentação – categoria luxo	☐	☐	☐	☐	☐	☒
Serviços de alimentação – categoria confortável	☐	☐	☐	☐	☐	☒
Serviços de alimentação – categoria simples	☐	☐	☐	☐	☐	☒
INFRAESTRUTURA EM GERAL						
Acesso ao destino	☐	☐	☐	☒	☐	☐
Acesso de veículo aos atrativos	☐	☐	☐	☐	☐	☒
Acesso a pé aos atrativos	☐	☐	☐	☐	☐	☒
Limpeza pública	☐	☐	☐	☒	☐	☐
Segurança pública	☐	☐	☐	☒	☐	☐
Telecomunicações	☐	☐	☐	☐	☐	☒
AVALIAÇÃO GERAL DO DESTINO						
Preços praticados	☐	☐	☐	☐	☐	☒
Custo-benefício do destino, em geral	☐	☐	☐	☐	☐	☒
Hospitalidade	☐	☐	☐	☐	☐	☒

Fonte: IPETURIS, 2011

9. Fortaleza

O município de Fortaleza não é parte integrante do Polo Litoral Leste. No entanto, constitui-se na porta de entrada para a região, motivo pelo qual é contemplado no presente documento.

O serviço de abastecimento de água atende quase a totalidade dos domicílios urbanos de Fortaleza (97,94%). O sistema de esgotamento sanitário, apesar de ser mais abrangente do que na maioria dos demais municípios do polo, atende somente metade da população da zona urbana do município.

Tabela 86. Sistema de abastecimento de água - Fortaleza

SISTEMA DE ABASTECIMENTO DE ÁGUA	
Ligações Reais	693.355
Ligações Ativas	642.899
Volume Produzido (m^3)	207.720.663
Cobertura Urbana	97,94%

Fonte: IPECE – Perfil Básico Municipal, 2010

Tabela 87. Sistema de esgotamento sanitário - Fortaleza

SISTEMA DE ESGOTAMENTO SANITÁRIO	
Ligações Reais	344.138
Ligações Efetivas	330.573
Cobertura Urbana	52,21%

Fonte: IBGE – Pesquisa Nacional de Saneamento Básico, 2008

O sistema de distribuição de energia elétrica atende estabelecimentos residenciais (764.078), comerciais (61.551), industriais (2.089) e rurais (104) do município de Fortaleza.

Tabela 88. Sistema de fornecimento de energia elétrica - Fortaleza

SISTEMA DE ENERGIA		
Consumidor	**Estabelecimentos**	**Consumo (mWh)**
Residenciais	764.078	1.243.112
Comerciais	61.551	1.059.467
Industriais	2.089	376.530
Rurais	104	4.678
Total de Estabelecimentos Eletrificados:		**827.822**

Fonte: IPECE – Perfil Básico Municipal, 2010 / IBGE – Sinopse do Censo Demográfico, 2010

O serviço de saúde pública é composto por 62 hospitais públicos. No município de Fortaleza não há postos de saúde complementando a rede de serviços de saúde básicos, mas há 74 clínicas/ambulatórios especializados. O município de Fortaleza possui um índice de 1,6 médicos por mil habitantes.

Tabela 89. Serviço de saúde - Fortaleza

SERVIÇOS DE SAÚDE	
Hospitais	
Privados	Não informado
Públicos	62
Postos de Saúde/Unidade Básica de Saúde	
0	
Clínica/Ambulatórios Especializados	
74	
Médicos/1000hab	1,6
Dentistas/1000hab	0,3
Leitos/1000hab	3,7

Fonte: IPECE – Perfil Básico Municipal, 2010

A segurança pública, por sua vez, possui como infraestrutura no município 16 delegacias de Polícia Civil e 3 delegacias de Polícia Militar. O atendimento do Corpo de Bombeiros é feito a partir de uma das unidades operacionais do grupamento de Fortaleza.

Tabela 90. Segurança pública - Fortaleza

SEGURANÇA PÚBLICA	
Batalhões e Delegacias	
Delegacia de Polícia Militar	3
Delegacia de Polícia Civil	16
Corpo de Bombeiros	8 seções
Atendido pelas unidades operacionais dos bombeiros da capital	

Fonte: Secretaria de Segurança Pública do Estado do Ceará

Fortaleza possui 1.262 escolas, onde estão matriculados 660.095 alunos. Ao contrário do restante dos municípios dos três polos, nos quais predominavam as escolas públicas, em Fortaleza 65% das instituições de ensino básico são particulares. Independentemente da oferta de instituições públicas e privadas, as taxas de escolarização em Fortaleza, tanto do Ensino Fundamental (84%) quanto do Ensino Médio (53,5%), estão abaixo da média estadual e entre as menores do Polo Litoral Leste.

Tabela 91. Educação - Fortaleza

EDUCAÇÃO	
Alunos matriculados	660.095
Escolas	1262
Taxa escolarização - Ensino Fundamental	84%
Taxa escolarização - Ensino Médio	53,5%

Fonte: IPECE – Perfil Básico Municipal, 2010

9.1 Apresentação do município

Fortaleza é a capital do Ceará e a quinta maior cidade do Brasil. Suas origens remontam ao Forte Schoonenborck, construído pelos holandeses em 1649. Após sete anos, os portugueses expulsaram os holandeses do local, ocuparam o Forte e denominaram a região de Fortaleza de Nossa Senhora de Assunção. No final do século XVII surgiu um povoamento no local, dando origem àquela que em, 1726, se tornaria a sede da Capitania do Ceará, após um ataque indígena à Vila de Aquiraz. A população de Fortaleza estimada para 2010 é de 2.452.185 habitantes. Com uma área total de 315km², o município é constituído atualmente de cinco distritos: Fortaleza, Antônio Bezerra, Messejana, Mondubim e Parangaba (ex-Porangaba).

Por via terrestre, a partir do sul do Brasil, Fortaleza pode ser acessada pela BR-116 ou pela rodovia litorânea BR-101 até Natal, seguindo pela BR-304 até Aracati e a partir daí pela CE-040. Do norte, o acesso realiza-se principalmente pela BR-222. Por via aérea o acesso realiza-se pelo Aeroporto Internacional de Pinto Martins, do qual partem voos regulares para as principais cidades do Brasil e para alguns destinos do exterior, como Lisboa, Madri e Cabo Verde; além de voos *charter* para Madri, Roma, Amsterdã, apenas para citar alguns destinos.

Fortaleza configura-se como o principal centro político, administrativo e econômico do Ceará. A atividade turística desempenha um importante papel na economia local, que tem o maior parque hoteleiro do estado com 26 mil leitos, conforme dados da Associação Brasileira da Indústria Hoteleira – ABIH.

Entre os atrativos turísticos naturais, destacam-se as praias de Iracema, Mucuripe, Meireles e do Futuro, esta muito procurada devido à presença de barracas de praia muito bem estruturadas. Dentro dos limites do município encontram-se também algumas Unidades de Conservação: APAs do Estuário do Rio Ceará e do Rio Pacoti; Parque Ecológico do Cocó; Parque Estadual Marinho da Pedra da Risca do Meio; Parque Natural das Dunas de Sabiguaba; Reserva Ecológica Particular Sapiranga, além de uma Área de Relevante Interesse Ecológico de gestão municipal.

O município conta também com atrativos histórico culturais, dentro os quais o Centro Dragão do Mar de Arte e Cultura, o Theatro José de Alencar e o Museu do Ceará. Para conhecer e comprar itens do artesanato regional, os visitantes costumam procurar o Centro de Turismo, o Mercado Central e o Centro de Artesanato do Ceará – CEART.

A cidade conta também com uma ampla oferta de agências de receptivo turístico que oferecem passeios para atrativos dos municípios do Litoral Oeste, do Litoral Leste,

Jericoacoara, circuitos de serra e Juazeiro do Norte (Cariri). Nesse sentido, no que tange o turismo de lazer, Fortaleza configura-se muitas vezes como ponto de apoio para visitação a outros pontos do estado, sendo seu principal "portão de entrada".

Note-se também que o município é um importante destino de turismo de negócios e eventos, com a realização de feiras e outros tipos de encontros em espaços como o Centro de Convenções do Ceará e aqueles mantidos pela rede hoteleira.

9.2 Análise da oferta turística em Fortaleza

Diferentemente das cidades do Polo Litoral Leste e de Caucaia, a análise da oferta turística de Fortaleza se concentra diretamente nas análises setoriais. Procurou-se identificar as atuais condições dessa oferta, visitando o máximo possível de atrativos, empreendimentos e serviços, dentro das categorias listadas, e fazendo uma análise global, sem entrar em detalhes específicos de cada componente dessa oferta.

Como não era o foco deste trabalho realizar um inventário turístico de Fortaleza, foi necessário estabelecer uma amostra de atrativos, meios de hospedagem, serviços de alimentação e assim sucessivamente, que pudesse dar um bom panorama de como está o turismo na cidade no que diz respeito a cada um desses itens.

O critério utilizado para compor a amostra, mais uma vez, foi visitar os elementos listados no Guia Quatro Rodas Brasil 2011. Como se trata da única publicação que classifica a oferta turística no Brasil e é reconhecido no mercado por isso, tornou-se a principal – apesar de não a única – fonte de dados para esta tarefa.

Obviamente, fica claro que o Guia Quatro Rodas não representa o universo da oferta turística em Fortaleza e, como dito, não era a intenção deste trabalho analisá-la por completo. O Guia é uma importante ferramenta no sentido de listar os atrativos que sabidamente geram interesse e os serviços com um mínimo de qualidade. Na falta de outras classificações formais ou setoriais, o Guia, de longe, se mostra a fonte mais confiável de informação.

Mesmo assim, procurou-se mencionar, em cada um dos itens avaliados, o que seria o universo deles em Fortaleza e como a observação em campo permite a extrapolação dos resultados e das análises realizadas.

9.3 Atrativos turísticos

9.3.1 Caracterização da oferta de atrativos do município

Pode-se dividir a oferta de atrativos turísticos de Fortaleza em dois conjuntos distintos: as praias e o patrimônio cultural. Foram visitados os seguintes atrativos, todos listados na edição 2011 do Guia Quatro Rodas:

Tabela 92. Atrativos avaliados em Fortaleza

Praias	Patrimônio histórico cultural
• Praia de Iracema • Praia de Meireles • Praia de Mucuripe • Praia do Futuro	• Centro Dragão do Mar de Arte e Cultura • Museu do Ceará • Theatro José de Alencar

Fonte: Ipeturis, 2011

Numericamente falando, é possível encontrar alguns *sites*, como o FortalezaTur (http://www.fortalezatur.com.br/pontosturisticos.html), que relacionam mais de 50 atrativos na cidade. Nesta, por exemplo, estão imóveis históricos tombados ou não de Fortaleza, mas em vários deles a visitação não é possível, para citar apenas um dos problemas de listas elaboradas sem muitos critérios.

Os bens acima listados como patrimônio histórico-cultural são, de fato, os mais relevantes de Fortaleza. O Centro Dragão do Mar, por exemplo, é o único atrativo classificado como quatro estrelas (*não deixe de ir*) na cidade. O Museu do Ceará teve duas estrelas (*interessante*) e o Theatro, três (*muito interessante*). Estão bem conservados interna e externamente e são os mais importantes do município em suas funções originais.

Figura 126. Centro Dragão do Mar

Fonte: www. ferias.tur.br

Figura 127. Museu do Ceará

Fonte: www.cearaenoticia.blogspot.com

É muito comum ver grupos de turistas nos três e, embora as agências de receptivo não parem nesses pontos (os *city tours* costumam ser panorâmicos), certamente passam na frente deles. O público que os visitam é eclético, de todas as origens e perfis (exceto nos concertos do Theatro), justamente por serem os atrativos mais conhecidos de Fortaleza. Como são citados frequentemente em jornais, revistas e redes sociais, são naturalmente visitados por quem passa pela cidade, e por isso mesmo não sofrem tanto os efeitos da sazonalidade, como os hotéis.

Além da relevância de seu acervo (Centro Dragão do Mar e Museu do Ceará) e de sua arquitetura (os três), estes bens tem em comum a localização central. Não é impossível realizar um percurso a pé que contemple todos. Mais do que isso: turistas eventualmente hospedados num dos vários hotéis de Iracema também tem fácil acesso a eles e à própria Praia de Iracema. Aqueles que, eventualmente, fizerem o percurso sugerido a pé ou mesmo de carro (ainda que com o risco de ter tráfego à frente) acabarão tendo contato com outros edifícios históricos da capital.

As entradas no Centro Dragão do Mar e no Museu do Ceará são gratuitas, e no Theatro paga-se a visita guiada, de apenas R$4. A gratuidade na visitação e os baixos preços são característicos dos atrativos culturais da cidade.

A oferta cultural em Fortaleza obviamente não se resume aos três elementos analisados. Há muitos cinemas, shows de humor cearense, edifícios históricos, teatros, dentre outros, com preços e horários de funcionamento dos mais variados. A vida noturna também é intensa, nos muitos bares da orla. Entretanto, não são elementos originais, só encontrados em Fortaleza, ou que tenham relevância turística.

Os atrativos histórico-culturais avaliados e boa parte dos demais existentes em Fortaleza estão, de modo geral, bem sinalizados. A quantidade de placas indicando os pontos turísticos é mais do que suficiente para ajudar na localização dos bens. No entanto, nem todos, individualmente falando, têm placas interpretativas ou com informações mínimas sobre os mesmos.

No que diz respeito ao acesso, os três atrativos avaliados estão no centro, assim como inúmeros outros. As vias são todas asfaltadas, mas em muitos casos estreitas, não comportando o fluxo atual de veículos. Ir de táxi é sempre uma boa opção, e há muitas linhas de ônibus entre a beira mar e o centro de Fortaleza. Cinemas, teatros e outras opções de entretenimento estão mais espalhados pela cidade.

Com relação às praias, de modo geral elas atendem a um público bastante diversificado em termos de renda, idade gênero e tipo de grupo. O segmento turismo de sol e praia é o que melhor representa o que acontece nas quatro praias de Fortaleza.

Iracema, Meireles e Mucuripe têm as águas quase sempre poluídas, com raros momentos próprios para banho. No entanto, os melhores meios de hospedagem e alguns dos bons restaurantes da cidade estão nessas praias. Além disso, elas contam com calçadões limpos e bem cuidados, em que centenas de pessoas fazem caminhadas nos finais de tarde, além de quadras e bares noturnos, confirmando sua vocação turística e de lazer.

Figura 128. Praia de Iracema

Fonte: www.acroatico.blogspot.com

A Praia do Futuro, a única em que o banho é possível, também tem vocação para o lazer e o descanso, com o diferencial de ter as barracas de praia gigantes, como a Crocobeach, que tem piscina, sauna, lan house e, claro, oferece diversas opções de alimentação. Há opções variadas de hospedagem (13 das 68 listadas no Guia Quatro Rodas); portanto, o turista que só quiser ficar na praia, sem conhecer a cidade, tem boas opções neste local.

Figura 129. Praia do Futuro

Fonte: www.feriasbrasil.com.br

As quatro praias são bem sinalizadas e facilmente acessadas por avenidas à beira mar, de todos os pontos da cidade. No caso das três primeiras, a pista é simples e de mão única, na

direção Leste (a da própria Praia do Futuro). Há tráfego intenso na alta temporada, e a velocidade máxima é controlada por muitos radares a 40km/h. Na Praia do Futuro, a avenida é em boa parte duplicada, mas há alguns desvios de obras e a pavimentação, em paralelepípedos, tem alguns buracos. As calçadas não são tão bem cuidadas como as das outras praias, mas ainda assim estão em estado regular de conservação. É possível chegar às quatro praias fazendo uso do transporte coletivo.

Nenhuma das quatro praias reúne características paisagísticas singulares, mas a combinação "sol e praia" com a ampla oferta de serviços turísticos atrai um grande número de pessoas a Fortaleza no ano inteiro, em especial na alta temporada (férias escolares).

Em suma, todos os atrativos avaliados são produtos consolidados do destino Fortaleza. No caso dos atrativos histórico culturais, o mercado adequado para eles é o nacional, embora seja possível ver alguns turistas estrangeiros circulando. No que diz respeito às praias, elas são consideradas e comercializadas como as grandes atrações de um destino internacional, que é Fortaleza.

Sobre os atrativos turísticos do município de Fortaleza, é importante ressaltar a construção do Acquario Ceará, em curso, na Praia de Iracema. O equipamento, quando finalizado, se constituirá em uma atração única e sem precedentes no país. A previsão é que o equipamento movimente cerca de 1,2 milhão de visitantes, tendo potencial para se tornar um ícone da cidade de Fortaleza e do turismo de sol e praia do estado do Ceará.

9.3.2 Identificação dos pontos fortes e fracos da oferta de atrativos turísticos

Pode-se dizer que os pontos fortes da oferta de atrativos turísticos de Fortaleza são:

- Visitação consolidada;
- Ótima infraestrutura urbana;
- Ótima oferta turística ao redor dos atrativos;
- Acesso facilitado e sinalizado;
- Localização central, no caso dos atrativos histórico culturais;
- Capacidade de atendimento de públicos diferentes nos dois grupos de oferta;
- Construção do Acquario Ceará, atrativo sem precedentes no Brasil.

Com relação aos pontos fracos da oferta, estão:

- Poluição das águas em três das quatro praias;
- Superlotação das praias na alta temporada;

- Falta de atrativos histórico-culturais singulares;
- Praias pouco diferenciadas (no que diz respeito à paisagem) com relação a outros destinos do Nordeste e ao estado do Ceará.

9.4 Meios de hospedagem

9.4.1 Caracterização da oferta de hospedagem de Fortaleza

Fortaleza, segundo a Associação Brasileira da Indústria Hoteleira (ABIH), tem hoje cerca de 26 mil leitos em meios de hospedagem. Para fazer a análise setorial, mais uma vez fez-se uso dos dados de classificação dos hotéis do Guia Quatro Rodas.

O Guia classificou, em 2011, 68 meios de hospedagem na cidade. Como o período do trabalho de campo era escasso, foi necessário fazer um segundo corte. Assim, foram visitados 51 hotéis, que constam do único mapa de Fortaleza representado no Guia e que contempla as três praias vizinhas (Iracema, Meireles e Mucuripe), parte do centro, Aldeota e Varjota. São os principais bairros turísticos do município (ou seja, todos estão em ótima localização) à exceção da Praia do Futuro, que não aparece no mapa. Dos 17 hotéis que não foram avaliados, 13 estão na Praia do Futuro. Sobre estes, adiante há algumas informações relevantes.

De acordo com a classificação do Guia, Fortaleza não tem hotéis de *luxo*. Dentre os 51 avaliados, há dois hotéis de *muito conforto* (Grand Marquise e Luzeiros), nove são *confortáveis*, 22 são de *médio conforto*, 11 são *simples* e sete são *muito simples* (ver lista completa adiante). A distribuição entre as categorias não é, e nem poderia ser, igual. Acredita-se que ela está em proporções adequadas, com a ressalva de que poderia haver hotéis de *luxo* e mais alguns da categoria *muito confortável* na cidade. Certamente já há público suficiente para empreendimentos deste padrão.

Nos 51 hotéis avaliados as condições de manutenção e limpeza são boas. Nesse sentido, o Guia fez uma boa seleção. Não são visíveis graves problemas de estrutura, e nenhum deles aparentou estar vazio por conta de problemas nos edifícios. Ao contrário: alguns deles foram visitados com reformas (pequenas ou grandes) em curso.

Tabela 93. Meios de hospedagem avaliados, por categoria

Muito confortável (5 estrelas)	Confortável (4 estrelas)	Médio conforto (3 estrelas)	Simples (2 estrelas)	Muito simples (1 estrela)
• Hotel Grand Marquise • Hotel Luzeiros	• Blue Tree Premium • Holiday Inn • Hotel Comfort Fortaleza • Hotel Othon Palace • Mercure • Oasis Atlantico • Ponta Mar • Quality • Seara Praia Hotel	• Abada Mistral • Beira Mar • Blue Ocean • Bristol Jangada • Casa Blanca • Costa do Mar • Golden Fortaleza Flat • Hotel Diogo • Hotel Plaza Praia • Hotel Praia Centro • Hotel Samburá Praia • Hotel Vela e Mar • Ibis • Iracema Travel • Magna Praia Hotel • Maredomus • Mareiro • Nobile Suites Brasil • Praia Mansa Suíte • Praiano • Sonata de Iracema • Villa Mayor Hotel	• Agua Marinha • Classic • Escuna Residence • Fortmar • Hotel Casa de Praia • Hotel Cocal • Ideal Praia • Marina Praia • Portal da Praia • Poyares • Vila Azul Praia	• Fortpraia • Hotel Encontro do Sol • Hotel Villamares • Pousada Aquarius • Pousada Atalaia • Pousada dos Coqueiros • Pousada Nossa Casa

Fonte: Ipeturis, 2011

Como todos foram visitados em dias úteis e em horário comercial, notou-se um grande movimento na maior parte deles, e esse público está claramente em negócios ou a trabalho pela cidade. Entrevistas com recepcionistas, supervisores e gerentes confirmam que a boa ocupação o ano inteiro é garantida pela presença do turista de negócios.

Corroborando esse perfil, 31 dos 51 meios de hospedagem tem alguma estrutura para realização de eventos em suas dependências. Hipoteticamente, se todos esses espaços para eventos fossem simultaneamente configurados no formato auditório, em sua capacidade máxima, seriam mais de 14 mil lugares. Além disso, restaurantes de bom padrão são encontrados nos hotéis mais confortáveis, servindo como suporte para esses eventos, assim como internet sem fio.

Ao mesmo tempo, mais da metade dos meios de hospedagem de Fortaleza avaliados contam com um espaço de lazer, notadamente uma ou mais piscinas. Esse tipo de instalação acaba

atendendo tanto viajantes a negócios em momentos de folga, como turistas a lazer, considerando que o banho nas águas das praias é quase sempre impossível.

De modo geral, os estabelecimentos fazem uso da água da CAGECE, e alguns tem poço próprio para complementar essa oferta. Em qualquer um dos casos, muitos preparam bebidas e alimentos com água mineral, pois não avaliam a água como sendo boa ou ótima.

Nas pousadas e em alguns hotéis simples ainda é possível encontrar UHs duplas com diárias a menos de R$100. A maior parte dos estabelecimentos cobra diárias entre R$100 e R$400, e menos de dez deles cobram valores superiores, com um teto de R$2.000. Esses valores são compatíveis com os de outras capitais do país, especialmente do Nordeste, e refletem a alta que vem acontecendo no Brasil nos últimos anos.

Quanto aos hotéis da Praia do Futuro, um deles se destaca pelo porte e pelo conforto, o Vila Galé. Os demais não diferem daqueles encontrados nos demais bairros de Fortaleza, inclusive na distribuição entre as categorias, no estado de conservação e nos valores das diárias, que são bastante semelhantes. Considerando-se a classificação do Guia Quatro Rodas, os quatro melhores contam com espaços para eventos, o que comprova esta vocação para a realização de negócios na cidade, mesmo a Praia do Futuro sendo uma área em que o lazer é preponderante.

9.4.2 Identificação dos pontos fortes e fracos da oferta de hospedagem

Os pontos fortes da oferta de hospedagem de Fortaleza são:

- Empreendimentos variados em termos de seu porte, mas bom estado de conservação e limpeza;
- Boa distribuição nas várias zonas turísticas (nas quatro praias, no centro e nos bairros de Aldeota e Varjota);
- Preços competitivos, considerando-se a alta procura pelo destino;
- Boa distribuição entre as categorias de serviços;
- Quantidade e variedade de espaços para eventos disponíveis nos meios de hospedagem.

Com relação aos pontos fracos da oferta, estão:

- Ausência de meios de hospedagem de luxo;
- Demanda reprimida em algumas épocas do ano, como o Ano Novo.

9.5 Equipamentos de alimentação

9.5.1 Caracterização da oferta de alimentação de Fortaleza

Para análise dos serviços de alimentação em Fortaleza, fez-se uso da classificação realizada pelo Guia Quatro Rodas em sua edição 2011. Foram listados 45 estabelecimentos e 38 foram visitados, por estarem nos mesmos limites geográficos estabelecidos pelo mapa existente no Guia, que já havia sido utilizado como padrão para a análise da oferta hoteleira. Obviamente, essa amostra é uma pequena parte, mas significativa, do universo de opções que os visitantes têm em Fortaleza.

Dos 38 serviços de alimentação visitados, dois estavam fechados (Hofbrauhaus em definitivo e Marquês em reforma) e quatro (La Pasta Gialla, Colher de Pau, Arre Égua e Real Sucos) não foram integralmente avaliados por indisponibilidade ou recusa de algum responsável ou, ainda, por terem horários de funcionamento que impediram a visita pela equipe de campo.

O Guia classifica os restaurantes em dois quesitos: qualidade da cozinha e nível de conforto e de serviços. No que diz respeito ao nível de conforto, a distribuição está no quadro que segue.

Tabela 94. Equipamentos de alimentação avaliados, por nível de conforto

Muito confortável	Confortável	Médio conforto	Simples
• Nostradamus	• Cabaña Del Primo • Sal e Brasa • Marcel • Lautrec • Cantina di Napoli • La Pasta Gialla • Vojnilô • Cemoara • Le Diner • Oui Bistrô	• Cabana da Negona • Santa Grelha • Piaf • Pulcinella • Ryori Sushi Lounge • Coco Bambu Frutos do Mar • Milmares • João do Bacalhau • Maee • Cantinho do Faustino • Sah • D'Abelle Bistrô • Âncora • Moana • Philó • Hortelã • 50 Sabores • Balu • Barbaresco • Coco Bambu • Empório Delitalia • Montmartre	• Colher de Pau • Arre Égua • Real Sucos

Fonte: Ipeturis, 2011

Não há restaurantes de luxo e, como se pode ver, há somente um restaurante nas categorias "muito confortável" e "simples". No caso desta última categoria, o baixo número demonstra que, de modo geral, os restaurantes simples tem uma cozinha modesta, de baixa qualidade. Casos de boa cozinha em ambientes simples são realmente raros.

Quanto à qualidade da cozinha, receberam uma estrela (*boa cozinha*) os restaurantes Vojnilô, Colher de Pau e Nostradamus; os demais não receberam estrelas, ou seja, são de cozinha *regular*. Se, por um lado, faltam opções nas categorias superiores, o grande número de estabelecimentos regulares é maior que o de boa parte das capitais brasileiras e, claro, mais que o triplo da soma de estabelecimentos em todos os municípios do Litoral Leste. Ou seja, Fortaleza já tem, nesse aspecto, uma oferta que falta em muitas cidades no Brasil.

De modo geral, os estabelecimentos fazem uso da água da CAGECE, e alguns tem poço próprio para complementar essa oferta. Em qualquer um dos casos, muitos preparam bebidas e alimentos com água mineral, pois não avaliam a água como sendo boa ou ótima.

Os serviços de alimentação também estão distribuídos pelos principais centros turísticos, mas especificamente neste caso devem-se apontar os bairros de Varjota e Aldeota como destaques. Ao contrário do que ocorreu com os hotéis, nenhum dos sete estabelecimentos listados no Guia Quatro Rodas, mas que não estão no mapa do mesmo, fica na Praia do Futuro. Neste caso, aparentemente isso se deve à existência de mais de uma dezena de barracas de praia no local, algumas de maior qualidade e conforto.

Quanto aos preços, há alguma supervalorização, principalmente naqueles especializados em cozinha de outros países. Alguns preços são comparáveis a São Paulo e Rio de Janeiro, e não é o que se espera em Fortaleza, até porque nenhum desses restaurantes é estrelado.

Mesmo assim, pode-se dizer que a amostra de restaurantes atende clientes de perfis socioeconômicos variados, mas aqueles mais modestos podem preferir estabelecimentos mais baratos e simples, que existem em abundância na cidade.

9.5.2 Identificação dos pontos fortes e fracos da oferta de alimentação

Pode-se dizer que os pontos fortes da oferta de alimentação de Fortaleza são:

- Estabelecimentos em bom estado de conservação e limpeza;
- Cozinha variada, considerando origens étnicas e insumos utilizados.

Com relação aos pontos fracos da oferta, estão:

- Poucos estabelecimentos de qualidade fora dos bairros com fluxo de turistas e mesmo na Praia do Futuro;
- Nenhum estabelecimento de luxo e poucos estabelecimentos muito confortáveis;
- Poucos estabelecimentos simples, mas de qualidade;
- Pouca integração entre a oferta, no sentido de promover festivais e os próprios produtos;
- Preços acima da média em alguns segmentos.

9.6 Agências de receptivo e transporte turístico

Há uma grande rede de agências de receptivo em Fortaleza. Três delas (Lisatur, Girafatur e OceanView Turismo) foram visitadas, e outras duas (Olivestur e Ernanitur) foram consultadas em suas páginas eletrônicas, pois estão situadas em Aquiraz, em sede não acessível ao público em geral.

A Lisatur e a OceanView contam com espaço em que recebem possíveis passageiros, na Avenida Monsenhor Tabosa, dando inclusive preferência para passageiros individuais. Muitas outras agências, aliás, atendem nessa avenida, que sabidamente recebe muitos turistas em suas lojas de roupas e confecções em geral. A Girafatur, embora tenha sido localizada, não atende passageiros em sua sede, apenas através de agentes que se localizam nas praias e em quiosques montados ao longo da orla.

Os produtos comercializados, assim como os preços, são praticamente iguais. São passeios de um dia às Praias do Litoral Leste e do Litoral Oeste. Os principais produtos encontram-se listados na tabela que segue.

Tabela 95. Produtos comercializados nas agências de receptivo em Fortaleza

Produto	Preços
Mundaú	R$40
Cumbuco	R$25
City Tour	R$30
Águas Belas com engenho de cana	R$30
Canoa Quebrada	R$40
Lagoinha	R$35
Beach Park (sem ingresso)	R$25
Morro Branco e Praia das Fontes	R$35

Fonte: Ipeturis, 2011

Algumas empresas oferecem passeios mais longos, como para Jericoacoara ou regiões das Serras de Guaramiranga ou Baturité, sempre com preços e tamanhos de grupos sob consulta.

As duas empresas sediadas em Aquiraz atendem majoritariamente a clientes que estão em Fortaleza e são agenciados pelas grandes operadoras, em particular a CVC Turismo. De qualquer forma, os preços cobrados pelos passeios são muito semelhantes àqueles praticados pelas demais empresas.

Trata-se de uma oferta de serviços que acaba sendo ampla por conta do bom número de praias e atrativos no estado do Ceará, mas que é absolutamente padronizada entre essas empresas. Há poucos diferenciais no atendimento entre elas. Além disso, os preços são interessantes porque são realizados em ônibus ou micro-ônibus. Os passageiros que desejarem fazer os passeios sozinhos ou somente com amigos ou familiares pagarão preços consideravelmente mais altos.

9.7 Comércio turístico

Fortaleza tem quatro grandes espaços de venda de artesanato e produtos típicos cearenses: O CEART, o Centro de Turismo, a Feira da Praia de Meireles e o Mercado Central. O maior (e com os itens mais originais) deles é este último.

O Centro de Turismo e o Mercado Central estão no centro da cidade, bem sinalizados e com estacionamento próximo. A Feira de Meireles fica na praia de mesmo nome e só funciona à noite e o CEART fica em Aldeota. Neste último caso, trata-se de um artesanato mais elaborado e caro, e a própria localização faz jus a isso.

Na soma, são centenas de lojas ou quiosques que vendem peças das mais variadas em cerâmica, palha e madeira, além de rendas e bordados de diversos estilos. Os preços variam de alguns centavos até quase R$1.000, dependendo do porte da peça e de sua complexidade. A maior parte dos itens, entretanto, custa entre R$10 e R$100. A qualidade também varia bastante, e é necessário pesquisar bastante.

A variedade de itens vendidos é, na verdade, tão relevante quanto o fato de serem quatro grandes espaços. Poucas capitais brasileiras contam com tanta área para venda de artesanato em geral, e é raro ver esses locais vazios.

9.8 Manifestações culturais e eventos

Pelo seu aproveitamento turístico e pela citação no Guia Quatro Rodas, podem ser destacadas algumas manifestações culturais e eventos dentre aqueles que acontecem em Fortaleza.

Os shows de humor cearense são realizados nas barracas de praia e em alguns estabelecimentos (como hotéis e restaurantes) próximos à orla. São diálogos, geralmente entre dois atores, cheios de piadas e improvisos, que fazem grande sucesso entre o público e são característicos de Fortaleza. Em termos de manifestações culturais, deve-se mencionar também a forte presença do ritmo forró dentre a oferta cultural e de entretenimento de Fortaleza.

No que diz respeito aos eventos permanentes, merece destaque o Fortal, uma micareta (Carnaval fora de época) que completou 20 anos em 2011. Tem um espaço próprio para sua realização (o Espaço Fortal), reunindo quase 500 mil pessoas em quatro dias.

Também deve-se citar o Ceará Music, um festival de música realizado na cidade desde 2001. Inicialmente um evento de maioria pop rock, o evento pouco a pouco foi se especializando em música eletrônica, constituindo-se atualmente num grande festival deste gênero musical, exclusivamente.

Obviamente, a cena cultural em Fortaleza não se resume somente a esses elementos, e inclui os mais variados equipamentos e espetáculos, mas os dois acima são os únicos em que, de fato, há uma presença significativa de turistas.

9.9 Espaço para eventos

O site do Fortaleza Convention & Visitors Bureau, associação voltada para a captação de eventos para a cidade, recomenda 35 espaços em Fortaleza. Um é buffet e três deles são restaurantes ou casas noturnas, e não serão abordados com mais detalhes. Três são espaços especificamente para eventos e os demais são hotéis.

Quanto aos espaços localizados em hotéis, algumas observações foram feitas no item 9.2. Os espaços do SEBRAE e da Fecomércio permitem a realização de pequenas feiras e convenções, e o Centro de Convenções do Ceará tem uma área total de 15.245 m^2, com pavilhões multiusos (exposições e auditórios), auditórios e salas de reunião. Tem capacidade total para 8.000 pessoas, sendo 2.400 no maior deles e 15 no menor. Tem 435 vagas de estacionamento.

Há uma carência de espaços que permitam a realização de feiras de grande porte, e há um novo espaço em construção pelo Governo do Estado para suprir essa demanda. O EXPOCEARÁ

já está com cerca de 80% de suas obras concluídas e, quando finalizado, se constituirá no segundo maior equipamento deste tipo na América Latina, com capacidade para até 30 mil pessoas. No total, o espaço terá 176 mil m^2 de área construída e 3,2 mil vagas de estacionamento.

Para os demais tipos de evento, pode-se dizer que a oferta no município é boa e bem distribuída em termos quantitativos, exatamente pela estrutura existente nos hotéis, pois fora dela, na realidade, as possibilidades são escassas, e o número de estabelecimentos recomendados pelo Fortaleza CVB está aquém do que se imaginaria para uma cidade que tem empresas importantes nos setores de indústria, comércio e serviços, além de todas as instituições relacionadas ao ensino e pesquisa e associações e sindicatos.

9.10 Avaliação global do destino

9.10.1 Avaliação geral

Tabela 96. Fortaleza - avaliação geral do destino

	1	2	3	4	5	NSR
ATRATIVOS E RECURSOS TURÍSTICOS						
Praias	☐	☐	☐	☒	☐	☐
Atrativos históricos e culturais	☐	☐	☒	☐	☐	☒
Festas populares e eventos culturais	☐	☐	☒	☐	☐	☒
Atividades de ecoturismo e aventura	☐	☐	☐	☐	☐	☒
Parque temático / aquático	☐	☐	☐	☐	☐	☒
Vida noturna	☐	☐	☐	☒	☐	☐
SERVIÇOS E EQUIPAMENTOS						
Meios de hospedagem – categoria luxo	☐	☐	☐	☐	☐	☒
Meios de hospedagem – categoria confortável	☐	☐	☐	☒	☐	☐
Meios de hospedagem – categoria simples	☐	☐	☐	☒	☐	☐
Serviços de alimentação – categoria luxo	☐	☐	☐	☐	☐	☒
Serviços de alimentação – categoria confortável	☐	☐	☒	☐	☐	☐
Serviços de alimentação – categoria simples	☐	☐	☒	☐	☐	☐
INFRAESTRUTURA EM GERAL						
Acesso ao destino	☐	☐	☐	☒	☐	☐
Acesso de veículo aos atrativos	☐	☐	☐	☒	☐	☐
Acesso a pé aos atrativos	☐	☐	☐	☐	☒	☐
Limpeza pública	☐	☐	☒	☐	☐	☐
Segurança pública	☐	☐	☒	☐	☐	☐

Telecomunicações	☐	☐	☐	☒	☐	☐
AVALIAÇÃO GERAL DO DESTINO						
Preços praticados	☐	☐	☒	☐	☐	☐
Custo-benefício do destino, em geral	☐	☐	☒	☐	☐	☐
Hospitalidade	☐	☐	☐	☒	☐	☐

Fonte: Ipeturis, 2011

Para os viajantes a lazer, férias ou descanso, Fortaleza disponibiliza praias que, se não são as melhores para banho, tem ótima estrutura de hospedagem, alimentação e serviços. Para aqueles que viajam a trabalho ou para fazer negócios, são muitas as opções em espaços para eventos nos hotéis, e alguns fora deles.

Independentemente do público em questão, o comércio turístico na cidade é extremamente relevante, com quatro grandes espaços que vendem os mais variados tipos de produtos. A oferta cultural, aliás, se estende aos cinemas, teatros, museus e outros espaços existentes, de bom tamanho para o fluxo de pessoas que diariamente passa pela cidade. A vida noturna é das mais relevantes dentre as capitais brasileiras e também atrai visitantes.

A cidade é bem servida em termos de voos e linhas de ônibus intermunicipais e interestaduais, estando diretamente conectada com os maiores centros do Brasil e algumas cidades do exterior. As estradas que chegam à capital estão em bom estado de conservação, e algumas estão em duplicação.

Atualmente, a característica de um destino ao mesmo tempo de praia e de negócios traz a Fortaleza um público absolutamente diversificado em termos socioeconômicos. Deve-se destacar a quantidade de pessoas que desembarcam no Aeroporto Pinto Martins através de pacotes turísticos vendidos pelas maiores operadoras brasileiras. Nesse sentido, Fortaleza demonstra vocação não apenas como destino, mas como porta de entrada para turistas que querem conhecer as outras belezas do estado (em particular, suas praias) ou que estejam a trabalho.

Em que pesem alguns problemas no que diz respeito à circulação urbana (as avenidas são congestionadas não só nos horários de pico e o transporte coletivo se resume, até o momento, aos ônibus, já que os trens chegam apenas a bairros periféricos) e também à limpeza urbana e à segurança, Fortaleza demonstra grande competitividade em comparação com outras capitais do Nordeste, como Recife e Salvador, na “disputa” pelos turistas, tanto os de lazer como de negócios.

Finalmente, em Fortaleza encontra-se boa hospitalidade nas pessoas e ótimas condições para o desenvolvimento do turismo, tanto nos empreendimentos já existentes como em outros que possam vir a ser instalados. A cidade já confirmou sua vocação para o turismo e é um dos grandes centros emissores e, principalmente, receptores do país.

9.10.2 Análise dos pontos fortes e fracos do destino

9.10.2.1 Atrativos e recursos turísticos

Pontos fortes:

- Variedade de tipos de atrativos (naturais e histórico culturais, e suas subcategorias);
- Acesso facilitado e sinalizado;
- Capacidade de atendimento de públicos diferentes.

Pontos fracos:

- Excesso de visitantes na alta temporada;
- Condições de balneabilidade nas praias.

9.10.2.2 Serviços e equipamentos turísticos

Pontos fortes:

- Empreendimentos em bom estado de conservação e limpeza;
- Boa oferta em geral, para públicos diversificados, com exceção ao que busca luxo;
- Preços, na média, competitivos, considerando-se a alta procura pelo destino.

Pontos fracos:

- Preços altos em alguns segmentos de hospedagem e de alimentação;
- Aparente falta de maior articulação entre os empreendimentos visando à melhoria das condições da oferta e mesmo para captar público;
- Carência de equipamentos sofisticados que atendam a um público mais exigente.

9.10.2.3 Infraestrutura

Pontos fortes:

- Há estrutura implantada de iluminação, água, esgoto, saúde, o que não acontece nos demais municípios do polo.

Pontos fracos:

- Praias poluídas;

- Vias em estado regular ou ruim, além de estarem subdimensionadas para o tráfego atual;
- Transporte coletivo insuficiente para a demanda nos horários de pico e que não atende a cidade de maneira uniforme;
- Limpeza pública insuficiente em alguns pontos.

9.10.2.4 Acessos

Pontos fortes:

- Estradas em bom estado de conservação;
- Boa sinalização de acesso;
- Boa sinalização interna.

Pontos fracos:

- Sinalização interna (dos atrativos) incipiente, salvo em raras exceções;
- Condições de conservação de algumas vias dificulta o tráfego.

10. Fortim

Desmembrado de Aracati em 1993, o município de Fortim é originário do Forte de São Lourenço, fundado por Pero Coelho de Souza em 1603. Atualmente é constituído de seis distritos – Fortim, Barra, Campestre, Guajiru, Maceió e Viçosa – e tem população estimada em quase 15 mil habitantes em 2010, em uma área total de 282km². A cidade localiza-se a 132km de Fortaleza.

Os atrativos turísticos do município correspondem às praias do Canto da Barra e do Pontal do Maceió. Devem ser mencionados, ainda, os passeios de barco pelo rio Jaguaribe e a visitação ao Assentamento Coqueirinho, em que é possível vivenciar experiências ligadas com turismo rural de base comunitária.

10.1 Condições de infraestrutura

O acesso ao município, a partir de Fortaleza ou outros municípios do Polo Litoral Leste é feito primordialmente pela CE-040, que tem um trecho de pista dupla, saindo da capital, seguido de pista simples e bom estado de conservação.

O município possui índice médio de cobertura para fornecimento de água tratada, atingindo apenas 67% dos domicílios urbanos. O serviço esgotamento sanitário é inexistente no município.

Tabela 97. Sistema de abastecimento de água - Fortim

SISTEMA DE ABASTECIMENTO DE ÁGUA	
Ligações Reais	2.748
Ligações Ativas	2.397
Volume Produzido (m³)	411.799
Cobertura Urbana	67,68%
Distribuição de Água/dia (m³)	
Total	1.632
Tratada	1.632
Não Tratada	0

Fonte: IPECE – Perfil Básico Municipal, 2010

Tabela 98. Sistema de esgotamento sanitário - Fortim

SISTEMA DE ESGOTAMENTO SANITÁRIO	
Ligações Reais	0
Ligaçõe Efetivas	0
Cobertura Urbana	0,00%

Fonte: IBGE – Pesquisa Nacional de Saneamento Básico, 2008

Os serviços de limpeza urbana de Fortim podem ser considerados deficientes. A coleta de lixo abrange 70% da população, índice menor do que a média para os municípios do Polo Litoral Leste. A disposição dos resíduos sólidos, por sua vez, é feita em sua maioria em lixões a céu aberto (80% dos resíduos); no entanto, na zona rural é comum a prática de enterrar o lixo. Não há qualquer tipo de controle ambiental desta última prática, o que pode impactar negativamente sobre a qualidade do meio ambiente.

Tabela 99. Limpeza urbana - Fortim

LIMPEZA URBANA	
População Atendida	
10.800	72,9%
Equipamentos Utilizados	
Carrinhos de Mão	10
Caçamba	3
Compactador	0
Trator	1
Caminhão	1
Carroça	0
Frequência da Coleta	
Diária	
Resíduos Produzidos	
6,3 toneladas/dia	
Destino dos Resíduos	
80% lixão a céu aberto / 20% enterrado no quintal	

Fonte: Secretaria das Cidades do Ceará/Plano de Saneamento Ambiental do Estado do Ceará

O fornecimento de energia elétrica é feito para 91% dos estabelecimentos de Fortim, dentre residenciais (4.368), comerciais (214), industriais (5) e rurais (279).

Tabela 100. Sistema de fornecimento de energia elétrica - Fortim

SISTEMA DE ENERGIA		
Consumidor	**Estabelecimentos**	**Consumo (mWh)**
Residenciais	4.368	4.254
Comerciais	214	819
Industriais	5	228
Rurais	279	1.350
A - Total de Estabelecimentos Eletrificados:		**4.866**
Domicílios:		5173
Empresas:		181
B - Total de Estabelecimentos no Município:		**5354**
Estabelecimentos Atendidos (A/B):		**90,9%**

Fonte: IPECE – Perfil Básico Municipal, 2010 / IBGE – Sinopse do Censo Demográfico, 2010

O sistema de saúde pública conta com um hospital público e cinco postos de saúde, propiciando atendimento apenas para procedimentos simples. Procedimentos de média

complexidade devem ser encaminhados aos municípios vizinhos da região, enquanto os de alta complexidade devem ser encaminhados para Fortaleza. O município de Fortim possui um índice de 0,6 médico por mil habitantes.

Tabela 101. Serviços de saúde - Fortim

SERVIÇOS DE SAÚDE	
Hospitais	
Privados	0
Públicos	1
Postos de Saúde/Unidade Básica de Saúde	
5	
Clínica/Ambulatórios Especializados	
0	
Médicos/1000hab	0,6
Dentistas/1000hab	0,3
Leitos/1000hab	0,8

Fonte: IPECE – Perfil Básico Municipal, 2010

A segurança pública é feita somente por postos de serviço, já o que município não conta com delegacias ou batalhões de polícia, Militar ou Civil. O atendimento do Corpo de Bombeiros é feito pelo grupamento de Aracati.

Tabela 102. Segurança pública - Fortim

SEGURANÇA PÚBLICA	
Batalhões e Delegacias	
Delegacia de Polica Militar	0
Delegacia de Polica Civil	0
Corpo de Bombeiros	0
Atendido pelo 3º Grupamento de Aracati	

Fonte: Secretaria de Segurança Pública do Estado do Ceará

O município de Fortim destaca-se no Litoral Leste pelo número reduzido de escolas: são apenas 17, para 4.431 alunos. Possivelmente relacionado à escassez de instituições de ensino, as taxas de escolarização no município são inferiores à média estadual. A taxa de escolarização para o Ensino Fundamental é de 92,7%, enquanto a média é de 94,2%. Para o Ensino Médio, a taxa de escolarização em Fortim é de apenas 38,4%, frente a uma média estadual de 51,9%.

Tabela 103. Educação - Fortim

EDUCAÇÃO	
Alunos matriculados	4.431
Escolas	17
Taxa escolarização - Ensino Fundamental	92,7%
Taxa escolarização - Ensino Médio	38,4%

Fonte: IPECE – Perfil Básico Municipal, 2010

10.2 Atrativos turísticos

O município de Fortim, no que diz respeito a seus atrativos turísticos, é conhecido pela beleza de suas duas praias: Canto da Barra e Pontal de Maceió. Além delas, o Rio Jaguaribe é um importante recurso ambiental, e vem sendo aproveitado para algumas atividades, que serão citadas adiante.

10.2.1 Praia do Pontal de Maceió

10.2.1.1 Caracterização geral do atrativo

O Pontal de Maceió é uma enseada com areia clara, fina e fofa, com dunas e falésias ao fundo. Tem águas calmas e transparentes. Recebeu três estrelas (*muito interessante*) na edição 2011 do Guia Quatro Rodas.

Figura 130. Praia do Pontal de Maceió

Fonte: IPETURIS, 2011

10.2.1.2 Localização e acessibilidade

A praia fica a 5km do centro de Fortim, percorridos pela rodovia CE-040 e, em seguida, pela CE-123, ambas de pista simples em boas condições de conservação. Passa por algumas vilas de ambiente quase rural. A estrada termina próxima a algumas barracas em estado de conservação ruim, à beira da praia, num trecho em que não há área para estacionamento demarcada. Não há informações de linhas de ônibus urbanos municipais que atendam esse local.

Figura 131. Via de acesso à Praia de Pontal do Maceió

Fonte: IPETURIS, 2011

10.2.1.3 Sinalização

A sinalização de acesso à Praia do Pontal de Maceió é suficiente e está em bom estado de conservação.

10.2.1.4 Condições do entorno

Nas proximidades da Praia do Pontal de Maceió há poucos serviços de apoio ao turista. Algumas barracas semidestruídas ou abandonadas indicam que já houve atividade turística significativa no local, até mesmo pelo porte dessas instalações. No limite da água do mar há ruínas de outras barracas e, a julgar pelas contenções em pedra em vários pontos, o avanço do mar também é um problema nesta praia.

Mais a oeste, a praia é mais atraente em termos de suas características fisiográficas, mas neste trecho também há barracas de praia em estado de conservação ruim, simples e feitas somente em madeira. O padrão construtivo destas barracas enfeia a paisagem.

O asfalto chega até a praia, mas não há muita estrutura urbana. Existe apenas iluminação pública. Não parece haver problemas de segurança no local.

Figura 132. Ruínas de construções na orla da Praia de Pontal do Maceió

Fonte: IPETURIS, 2011

10.2.1.5 Equipamentos, serviços e infraestrutura

O acesso à praia é livre, e pode se dar por vários pontos. Como dito, há barracas no Pontal, mas pouquíssimas estavam abertas no momento da pesquisa, em pleno horário de almoço, ainda que na baixa temporada. E os serviços de alimentação são os únicos de alguma relevância neste ponto do Litoral Leste.

10.2.1.6 Comercialização

A Praia do Pontal de Maceió consta do site da Prefeitura Municipal de Fortim, com algumas informações simples e fotos. É citada em alguns mapas turísticos impressos, como o "Informa Tur".

10.2.1.7 Nível de uso atual e potencial do atrativo

Se, por um lado, a quantidade de barracas existentes no Pontal dá a entender que há um bom fluxo turístico em algum momento, por outro lado, o estado de abandono da maioria faz crer que o atrativo está em decadência, eventualmente pelos problemas relativos ao avanço do mar. Como não havia a presença de outros visitantes, nem mesmo de moradores locais, não foi possível obter mais informações sobre o nível de uso atual do local.

10.2.1.8 Tipo de uso atual e potencial do atrativo

Tal como no item anterior, a falta de transeuntes impediu a observação de possíveis perfis de visitantes da Praia do Pontal de Maceió. A julgar pela inexistência de casas de veraneio e mesmo pelo possível padrão de serviços oferecidos pelas barracas "inteiras", não deve atender a um público muito exigente.

10.2.1.9 Estrutura informativa e interpretativa

Não há qualquer estrutura informativa ou interpretativa sobre a praia no local.

10.2.1.10 Características da praia

A Praia do Pontal de Maceió é uma enseada de cerca de 1km, de águas transparentes e areia fina, fofa e branca. Alguns resíduos orgânicos podem ser vistos na areia, mas não impedem o aproveitamento da praia. Há dunas e falésias. Na área mais próxima ao Hotel Vila Selvagem (a Oeste) é mais bonita, mas não única ou singular.

Trata-se de uma vila de pescadores com estrutura de barracas de praia, as quais apresentam estado de conservação ruim.

É um lugar absolutamente tranquilo, que com um pouco mais de cuidado poderia se tornar um atrativo interessante para o turismo de Fortim.

10.2.1.11 Hierarquização do atrativo

Tabela 104. Pontal de Maceió - hierarquização do atrativo

CRITÉRIOS	ALTERNATIVAS			
	0	1	2	3
Potencial de Atratividade	☐ NENHUM	☒ BAIXO	☐ MÉDIO	☐ ALTO
Grau de uso atual	☐ Fluxo turístico insignificante	☒ Pequeno fluxo	☐ Média intensidade e fluxo	☐ Grande fluxo
Representatividade	☐ Nenhuma	☒ Elemento bastante comum	☐ Pequeno grupo de elementos similares	☐ Elemento singular, raro
Apoio local e comunitário	☐ Nenhum	☒ Apoiado por uma pequena parte da comunidade	☐ Apoio razoável	☐ Apoiado por grande parte da comunidade
Estado de conservação da paisagem circundante	☐ Estado de conservação péssimo	☒ Estado de conservação regular	☐ Bom estado de conservação	☐ Ótimo estado de conservação
Infraestrutura	☐ Inexistente	☐ Existente, porém em estado precário	☒ Existente, mas necessitando de intervenções/ melhorias	☐ Existente e em ótimas condições
Acesso	☐ Inexistente	☐ Em estado precário	☒ Existente, mas necessitando de intervenções/ melhorias	☐ Em ótimas condições

Fonte: IPETURIS, 2011

A Praia do Pontal de Maceió, em suma, tem baixo nível de atratividade, considerando suas características pouco diferenciadas em comparação com outras do Litoral Leste, os pequenos

fluxos de turistas e a baixa qualidade ou mesmo inexistência de equipamentos importantes para a visitação.

10.2.2 Praia do Canto da Barra

10.2.2.1 Caracterização geral do atrativo

A Praia do Canto da Barra é fluvial, cuja faixa de areia, que tem alguns recifes, se estende do Pontal de Maceió até a foz do Rio Jaguaribe. Foi classificada como *interessante* (duas estrelas) pelo Guia Quatro Rodas 2011.

Figura 133. Praia do Canto da Barra

Fonte: IPETURIS, 2011

10.2.2.2 Localização e acessibilidade

Localizada a 4,5km do centro de Fortim, o Canto da Barra é acessado pela rodovia CE-040, de pista simples e em bom estado de conservação, e por uma estrada vicinal. No percurso, passa-se por uma vila simples, e o fim da pista dá numa barraca chamada Mirante Encontro das Águas. Neste ponto não há acesso à areia. Não foi registrada a existência de linhas de ônibus ligando o local à sede do município.

10.2.2.3 Sinalização

A entrada para a praia, na CE-040, não é sinalizada. Antes disso, há algumas indicações. As placas estão em bom estado de conservação.

10.2.2.4 Condições do entorno

Há alguns poucos serviços ao redor da praia, como barracas e uma marina. Tirando esta, poucas construções são vistas da beira mar. Vias pavimentadas chegam até a praia, e há iluminação nas mesmas, exceto na orla.

10.2.2.5 Equipamentos, serviços e infraestrutura

O acesso à praia é livre e, como dito, só há alguns bares e barracas nas redondezas. Há placas de algumas pousadas pequenas, mas elas não foram localizadas.

10.2.2.6 Comercialização

A Praia do Canto da Barra consta do site da Prefeitura Municipal de Fortim, com algumas informações simples e fotos. É citada em alguns mapas turísticos impressos, como o "Informa Tur".

10.2.2.7 Nível de uso atual e potencial do atrativo

Como não havia a presença de outros visitantes, nem mesmo de moradores locais, não foi possível obter mais informações sobre o nível de uso atual.

10.2.2.8 Tipo de uso atual e potencial do atrativo

Tal como no item anterior, a falta de transeuntes impediu a observação de possíveis perfis de visitantes da Praia do Canto da Barra. A julgar pela inexistência de casas de veraneio e pelas condições das estruturas de apoio existentes, não deve atender a um público muito exigente.

10.2.2.9 Estrutura informativa e interpretativa

Não há qualquer estrutura informativa ou interpretativa sobre a praia no local.

10.2.2.10 Características da praia

A Praia do Canto da Barra tem alguma beleza; não é singular, mas tem algum potencial. A faixa de areia – menos clara que a média do Litoral Leste, até em função da foz do rio – é pequena, mas permite o banho, já que as águas são calmas.

A estrutura de visitação – na verdade, apenas com equipamentos de alimentação – é pequena e simples.

10.2.2.11 Hierarquização do atrativo

Tabela 105. Praia do Canto da Barra - hierarquização do atrativo

CRITÉRIOS	ALTERNATIVAS			
	0	1	2	3
Potencial de Atratividade	☐ NENHUM	☒ BAIXO	☐ MÉDIO	☐ ALTO
Grau de uso atual	☐ Fluxo turístico insignificante	☒ Pequeno fluxo	☐ Média intensidade e fluxo	☐ Grande fluxo
Representatividade	☐ Nenhuma	☒ Elemento bastante comum	☐ Pequeno grupo de elementos similares	☐ Elemento singular, raro
Apoio local e comunitário	☐ Nenhum	☒ Apoiado por uma pequena parte da comunidade	☐ Apoio razoável	☐ Apoiado por grande parte da comunidade
Estado de conservação da paisagem circundante	☐ Estado de conservação péssimo	☐ Estado de conservação regular	☒ Bom estado de conservação	☐ Ótimo estado de conservação
Infraestrutura	☐ Inexistente	☐ Existente, porém em estado precário	☒ Existente, mas necessitando de intervenções/ melhorias	☐ Existente e em ótimas condições
Acesso	☐ Inexistente	☐ Em estado precário	☒ Existente, mas necessitando de intervenções/ melhorias	☐ Em ótimas condições

Fonte: IPETURIS, 2011

A Praia do Canto da Barra, em suma, tem baixo nível de atratividade, considerando suas características pouco diferenciadas em comparação com outras do Litoral Leste, os fluxos de turistas pequenos e a baixa qualidade ou mesmo inexistência de equipamentos importantes para a visitação.

10.2.3 Rio Jaguaribe

10.2.3.1 Caracterização geral do atrativo

O Rio Jaguaribe, que corta uma boa parte do estado do Ceará, deságua no mar em Fortim, na Praia do Canto da Barra. Nele é possível fazer passeios de barco e jangada.

Figura 134. Rio Jaguaribe em Fortim

Fonte: IPETURIS, 2011

10.2.3.2 Localização e acessibilidade

O Rio Jaguaribe deságua no final da Praia do Canto da Barra. Esta se localiza a 4,5km do centro de Fortim, sendo acessada pela rodovia CE-040, de pista simples e em bom estado de conservação, e por uma estrada vicinal. No percurso, passa-se por uma vila simples, e o fim da pista dá numa barraca chamada Mirante Encontro das Águas. Neste ponto não há acesso à areia. Não foi registrada a existência de linhas de ônibus ligando o local à sede do município.

10.2.3.3 Sinalização

A entrada para a Praia do Canto da Barra, na CE-040, não é sinalizada. Antes disso, há algumas indicações, com placas em bom estado de conservação. Não há sinalização específica indicando o Rio Jaguaribe.

10.2.3.4 Condições do entorno

O entorno do Rio Jaguaribe é formado pela Praia do Canto da Barra. Há alguns poucos serviços ao redor dela, como barracas e uma marina.

10.2.3.5 Equipamentos, serviços e infraestrutura

O acesso ao rio é livre, havendo algumas barracas nas redondezas.

10.2.3.6 Comercialização

São oferecidos passeios de barco e jangada pelo Rio Jaguaribe. Uma empresa que tem placas espalhadas por Fortim oferecendo esse passeio é a Nayara Turismo. O passeio oferecido tem vários pontos de desembarque para banho no rio. Os barcos possuem deck, churrasqueira e serviço de bordo.

10.2.3.7 Nível de uso atual e potencial do atrativo

Como não havia a presença de outros visitantes, nem mesmo de moradores locais, não foi possível obter mais informações sobre o nível de uso atual no momento do trabalho de campo.

10.2.3.8 Tipo de uso atual e potencial do atrativo

Tal como no item anterior, a falta de transeuntes impediu a observação de possíveis perfis de visitante do Rio Jaguaribe. Acredita-se que o público visitante do local deva fazer, majoritariamente, passeios de barco pelo rio.

10.2.3.9 Estrutura informativa e interpretativa

Não há qualquer estrutura informativa ou interpretativa sobre o rio no local.

10.2.3.10 Características do rio

O Rio Jaguaribe nasce na Serra da Joaninha e percorre 550km até sua foz, na praia do Canto da Barra. O rio posssui vegetação nativa do mangue em alguns trechos, a qual pode ser observada durante o passeio de barco pelo local.

Os pontos turísticos do Rio Jaguaribe mais visitados durante os passeios de barco são: Ninhal das Garças, Ilha do pinto, antigo Forte Pedra do Chapéu, Canal do Amor e Barra do Jaguaribe.

10.2.3.11 Hierarquização do atrativo

Tabela 106. Rio Jaguaribe - hierarquização do atrativo

CRITÉRIOS	ALTERNATIVAS			
	0	1	2	3
Potencial de Atratividade	☐ NENHUM	☒ BAIXO	☐ MÉDIO	☐ ALTO
Grau de uso atual	☐ Fluxo turístico insignificante	☒ Pequeno fluxo	☐ Média intensidade e fluxo	☐ Grande fluxo
Representatividade	☐ Nenhuma	☒ Elemento bastante comum	☐ Pequeno grupo de elementos similares	☐ Elemento singular, raro
Apoio local e comunitário	☐ Nenhum	☒ Apoiado por uma pequena parte da comunidade	☐ Apoio razoável	☐ Apoiado por grande parte da comunidade
Estado de conservação da paisagem circundante	☐ Estado de conservação péssimo	☐ Estado de conservação regular	☒ Bom estado de conservação	☐ Ótimo estado de conservação
Infraestrutura	☒ Inexistente	☐ Existente, porém em	☐ Existente, mas necessitando de intervenções/	☐ Existente e em ótimas

		estado precário	melhorias	condições
Acesso	☐ Inexistente	☐ Em estado precário	☒ Existente, mas necessitando de intervenções/ melhorias	☐ Em ótimas condições

Fonte: IPETURIS, 2011

10.2.4 Outros atrativos

10.2.4.1 Assentamento Coqueirinho

Desde os anos 1990 os moradores do Assentamento Coqueirinho desenvolvem hortas orgânicas e produção sustentável de alimentos. A partir de 2000 abriram as portas à visitação e recebem pessoas interessadas em conhecer a vida no campo. Prova-se da culinária local, com produtos cultivados ali mesmo. Em 2004 construíram os primeiros chalés na área do assentamento, passando a oferecer hospedagem aos visitantes; a partir daí a atividade turística começou a ganhar mais importância dentro da comunidade. Além da hospedagem, alimentação e das atividades agrícolas, os visitantes do assentamento ainda podem assistir espetáculos de grupos teatrais ou danças folclóricas feitos pela comunidade com o objetivo de integrar os visitantes a seus costumes.

10.2.5 Atrativos turísticos – análise setorial

As praias são os principais atrativos turísticos de Fortim. Na verdade, são os únicos pontos com visitação consolidada, e que de fato podem atrair maiores fluxos de visitantes.

No que diz respeito ao acesso e à localização, Fortim está a 132km de Fortaleza. A partir da capital, percorre-se a CE-040, que tem trechos duplicados ou em duplicação, além de longos trechos de pista simples em bom estado de conservação.

Ao contrário de Aquiraz, Aracati e Beberibe, Fortim não tem uma ou duas praias cujo movimento é muito maior que as outras. Nesse sentido, Pontal de Maceió e Canto da Barra são muito parecidas, com alguma vantagem para a primeira. Aparentemente, o movimento atual destas praias é composto, em sua maioria, por excursionistas, até pela falta de opções de hospedagem de qualidade, lacuna que começou a ser preenchida com o Hotel Vila Selvagem, em 2009.

As duas praias do município não tem diferenciais, ou melhor, características singulares. A paisagem, embora bonita, é semelhante à de outras praias do Litoral Leste. Sua vantagem, nesse sentido, é o de ainda ser relativamente pouco explorada. A praia de Pontal de Maceió, adicionalmente, abriga o Rio Jaguaribe, o que pode se constituir num diferencial deste local.

As principais estruturas existentes em Pontal de Maceió e Canto da Barra dizem respeito às barracas de praia, todas elas de porte pequeno ou médio e estrutura simples. Embora o baixo fluxo de turistas no momento da pesquisa não permita fazer afirmações definitivas, percebe-se que se trata de um público de renda média e média baixa, que apenas passa o dia nos locais.

A designação "turismo de sol e praia" está adequada à atividade turística de Fortim. Outros segmentos, como o turismo de negócios, têm pouca relevância.

As praias de Fortim precisam de um maior fluxo turístico, mesmo na alta temporada. São praias relativamente extensas, com alguma estrutura de alimentação e poucos meios de hospedagem. Ampliar a quantidade de visitantes viabilizará a instalação de outros serviços, aumentando a permanência média.

As praias são limpas, ainda que em Pontal do Maceió haja entulho de construções derrubadas pelo mar. É importante que um acompanhamento das condições de limpeza seja feito na alta temporada, pois há informações de que serviços como o de coleta de lixo são pouco frequentes ou simplesmente inexistentes.

Sobre o avanço do mar, algumas contenções já foram feitas em Pontal, mas é fundamental que construções mais próximas ao mar sejam removidas, para evitar acidentes e prejuízos financeiros ainda maiores. O turismo no local parece ter sido afetado pelo avanço do mar, mas são necessários mais dados para validar tal afirmação.

Enfim, as praias de Fortim tem potencial de atração de um público regional ou mesmo local, pois não possuem paisagem diferenciada e, além disso, as atuais condições de aproveitamento das praias não são tão boas.

10.2.5.1 Identificação dos pontos fortes e fracos da oferta de atrativos turísticos

Fortim tem um uso de suas praias num nível baixo ou médio, possibilitando uma expansão da demanda, já que conta com locais com pouca sujeira e/ou poluição na areia e na água das praias, além de acesso facilitado desde Fortaleza. Para tanto, é importante melhorar a estrutura de apoio ao turista, fomentado a criação de serviços que motivem novos fluxos. A situação da oferta turística do município é delicada e deve ser avaliada cuidadosamente, pois, além da falta de diferenciais paisagísticos, o destino ainda sofre com um histórico de problemas relativos ao avanço do mar, causando destruição de imóveis e gerando a necessidade de construção de diques, o que prejudica ainda mais a qualidade paisagística das praias.

10.3 Meios de hospedagem

Fortim possui apenas um meio de hospedagem indicado no Guia Quatro Rodas 2011, o Hotel Vila Selvagem, localizado no Pontal de Maceió, que oferece conforto acima da média da região. Ademais desse estabelecimento, deve-se ressaltar que é bastante escassa a oferta de hospedagem na cidade; veem-se pouquíssimas pousadas, todas de pequeno porte e qualidade duvidosa. Para ilustrar essa oferta em específico, foi incluída neste relatório a Pousada Kina Fresca, que é a única opção listada em *sites* sobre a cidade, e uma das poucas próximas ao centro de Fortim.

10.3.1 Hotel de Charme Vila Selvagem

10.3.1.1 Caracterização geral

Inaugurado em 2009, tem capacidade para até 34 pessoas em 15 UHs equipadas com ar condicionado, TV a cabo LCD, cofre, frigobar e Internet sem fio. Para uso comum, disponibiliza SPA, estacionamento, piscina, sauna, jardim com acesso à praia, equipamentos de praia e restaurante. As diárias praticadas variam conforme o tipo de UH e a época do ano (baixa e alta temporada): a diária em apartamento vista mar varia entre R$220 e R$265; em apartamento frente mar, de R$240 a R$320; em chalé c*onfort*, de R$330 a R$412, e em chalé luxo, de R$360,00 a R$495,00. O hotel funciona ininterruptamente, o ano todo e, além dos serviços de hospedagem, agencia passeios de cavalo, bicicleta e jangada no rio Jaguaribe, e possui contato com bugueiros da região.

É um hotel confortável/luxo, equivalente a um estabelecimento de nível quatro estrelas, de acordo com a classificação de meios de hospedagem do Ministério do Turismo.

10.3.1.2 Localização e acessibilidade

Localizado à Rua Ernestina Pereira, 401, Pontal de Maceió, está à beira mar e a 7km do centro de Fortim. O acesso é feito por vias pavimentadas, em bom estado de conservação.

10.3.1.3 Estrutura física

Os espaços são limpos, claros e confortáveis, com decoração contemporânea, com toques de refinamento e materiais de ótima qualidade. Os apartamentos e as áreas comuns são amplos e apresentam ótimo estado de conservação. A água utilizada é fornecida pela CAGECE e considerada de ótima qualidade. Mesmo assim, para o preparo de alimentos e bebidas o estabelecimento utiliza apenas água mineral.

Figura 135. Área comum do Hotel Vila Selvagem

Fonte: IPETURIS, 2011

10.3.1.4 Estrutura para eventos

O hotel não possui estrutura para realização de eventos.

10.3.2 Pousada Kina Fresca

10.3.2.1 Caracterização geral

Inaugurada em 2000, possui 13 apartamentos e tem capacidade total para até 52 hóspedes. Todos os apartamentos são equipados com TV e frigobar; dois deles têm ar condicionado e o restante apenas ventilador. Não há aquecimento nos chuveiros. As diárias em apartamento sem ar condicionado custam R$75 e, sem ar condicionado, R$60. O estabelecimento também oferece o pernoite simples a R$15 sem café da manhã e R$20 com café. O estabelecimento funciona ininterruptamente, o ano todo.

É uma pousada simples, equivalente a um estabelecimento de nível duas estrelas, de acordo com a classificação de meios de hospedagem do Ministério do Turismo.

10.3.2.2 Localização e acessibilidade

Localizada no centro de Fortim, à Rua Maria Gomes, 446, a 500 m da rodoviária. O acesso é feito por vias pavimentadas e em bom estado de conservação.

10.3.2.3 Estrutura física

Embora esteja muito bem localizada, no Centro de Fortim, pode-se dizer que é o estabelecimento de hospedagem mais precário avaliado nos municípios do Polo Litoral Leste. A construção de alvenaria está em estado de conservação ruim, não possui forro (ruídos passam de uma UH à outra), não há decoração e os móveis e equipamentos estão em péssimo

estado de conservação. Em três apartamentos visitados, encontrou-se pia sem água, lâmpadas e televisor que não funcionam, além de limpeza deficiente. A água utilizada é fornecida pela CAGECE e considerada de boa qualidade.

Figura 136. UH da Pousada Kina Fresca

Fonte: IPETURIS, 2011

10.3.2.4 Estrutura para eventos

A pousada não possui estrutura para realização de eventos.

10.3.3 Meios de Hospedagem – análise setorial

A oferta de hospedagem do município de Fortim é bastante restrita, com apenas um empreendimento indicado no Guia Quatro Rodas 2011, o Hotel Vila Selvagem, localizado no Pontal de Maceió. Além deste equipamento, foi avaliada a Pousada Kina Fresca, no centro de Fortim, para ilustrar o restante da pequena oferta de hospedagem existente no município.

O Hotel Vila Selvagem é uma boa opção, procurado por casais e famílias que buscam algum isolamento, num estabelecimento que oferece conforto e lazer e fica numa praia razoável. A Pousada Kina Fresca, por sua vez, atende um público a lazer que certamente está mais preocupado com preços do que com qualidade dos serviços, além de pessoas a trabalho pelo município. De modo geral, há uma clara escassez de ofertas de hospedagem em Fortim, havendo a necessidade de investimentos.

10.4 Equipamentos de alimentação

Fortim não possui equipamentos de alimentação relacionados no Guia Quatro Rodas 2011 e nas pesquisas no núcleo urbano não se observou qualquer empreendimento com condições para atendimento de turistas. Há algumas barracas de praia, que também apresentam um

padrão de qualidade baixo. Assim, optou-se por descrever apenas o restaurante do Hotel Vila Selvagem, aberto ao público.

10.4.1 Restaurante Vila Selvagem

10.4.1.1 Caracterização geral

Trata-se do restaurante do Hotel Vila Selvagem. Trabalha em sistema a la carte, com pratos de culinária variada para duas pessoas e preços entre R$59 e R$98. Comporta até 33 pessoas, em oito mesas. As formas de pagamentos aceitas no local são cheque, dinheiro e cartões (Visa e Mastercard).

10.4.1.2 Localização e acessibilidade

Localizado à Rua Ernestina Pereira, 401, Pontal de Maceió, está a 7km do centro de Fortim. O acesso realiza-se por vias de acesso pavimentadas e em bom estado de conservação.

10.4.1.3 Estrutura física

Espaço ventilado, com móveis de palha ou madeira, em bom estado de conservação. Banheiros em condições adequadas de limpeza. A água utilizada é fornecida pela CAGECE e considerada de ótima qualidade. Mesmo assim, para o preparo de alimentos e bebidas o estabelecimento utiliza apenas água mineral.

10.4.2 Oferta de Alimentação – análise setorial

A oferta de alimentação do município de Fortim é inexpressiva, composta de barracas de praia, bares e restaurantes muito simples e pequenos, que não podem ser indicados para atender os turistas, pelo menos não com a qualidade devida. Assim, optou-se por incluir na análise o restaurante do Hotel Vila Selvagem.

O Restaurante Vila Selvagem, embora não seja singular em termos de ambientação ou de cozinha, oferece bons pratos em um ambiente agradável e em bom estado de limpeza e conservação.

10.5 Agências de receptivo e transporte turístico

Não foram localizadas agências de receptivo e transporte turístico em Fortim.

10.6 Comércio turístico

No centro de Fortim encontra-se um comércio modesto, com mercadinhos, bancos, farmácias e outros serviços. Atende turistas esporadicamente, pois raros são aqueles que entram no centro da cidade.

O comércio turístico é inexpressivo ou inexistente nas praias de Fortim. Os poucos itens vendidos pela cidade não são originais ou típicos, não fazendo jus a uma apresentação mais detalhada.

10.7 Manifestações culturais e eventos

Nas pesquisas realizadas em fontes secundárias e em campo, não foram identificadas manifestações culturais e eventos relevantes em termos turísticos no município. Há algumas festas religiosas e laicas mencionadas, mas todas de alcance local.

10.8 Espaço para eventos

A oferta de espaços para eventos em Fortim é inexistente. Não foi encontrada *in loco* ou em fontes secundárias qualquer indicação de espaços públicos ou privados que sirvam para realização de eventos diversos.

10.9 Avaliação global do destino

10.9.1 Avaliação geral

Tabela 107. Fortim - avaliação geral do destino

	1	2	3	4	5	NSR
ATRATIVOS E RECURSOS TURÍSTICOS						
Praias	☐	☐	☒	☐	☐	☐
Atrativos históricos e culturais	☐	☐	☐	☐	☐	☒
Festas populares e eventos culturais	☐	☐	☐	☐	☐	☒
Atividades de ecoturismo e aventura	☐	☐	☐	☐	☐	☒
Parque temático / aquático	☐	☐	☐	☐	☐	☒
Vida noturna	☐	☐	☐	☐	☐	☒
SERVIÇOS E EQUIPAMENTOS						
Meios de hospedagem – categoria luxo	☐	☐	☐	☐	☐	☒
Meios de hospedagem – categoria confortável	☐	☒	☐	☐	☐	☐
Meios de hospedagem – categoria simples	☒	☐	☐	☐	☐	☐

Serviços de alimentação – categoria luxo	☐	☐	☐	☐	☐	☒
Serviços de alimentação – categoria confortável	☐	☐	☐	☐	☐	☒
Serviços de alimentação – categoria simples	☒	☐	☐	☐	☐	☐
INFRAESTRUTURA EM GERAL						
Acesso ao destino	☐	☐	☒	☐	☐	☐
Acesso de veículo aos atrativos	☐	☐	☐	☒	☐	☐
Acesso a pé aos atrativos	☐	☐	☒	☐	☐	☐
Limpeza pública	☐	☐	☐	☒	☐	☐
Segurança pública	☐	☐	☐	☒	☐	☐
Telecomunicações	☐	☐	☒	☐	☐	☐
AVALIAÇÃO GERAL DO DESTINO						
Preços praticados	☐	☐	☐	☒	☐	☐
Custo-benefício do destino, em geral	☐	☐	☒	☐	☐	☐
Hospitalidade	☐	☐	☒	☐	☐	☐

Fonte: IPETURIS, 2011

Os principais atrativos de Fortim são suas praias. Uma recebeu três (*muito interessante*) e outra recebeu duas estrelas (*interessante*) do Guia Quatro Rodas 2011. São praias com fluxo de turistas relativamente baixo. Todas têm boas condições de balneabilidade.

Atualmente, as características e os equipamentos existentes nas praias de Fortim parecem atrair excursionistas de classe média e média baixa.

De acordo com a classificação do Guia Quatro Rodas 2011, há apenas um meio de hospedagem de qualidade em Fortim, e nenhum serviço de alimentação é citado. Fora do Guia, há pousadas, bares e barracas de praia em Canto da Barra e Pontal de Maceió, de padrão de qualidade baixo e cuja capacidade de atendimento é restrita.

A CE-040, principal eixo rodoviário até Fortim, está em boas condições de tráfego, com alguns trechos duplicados ou em duplicação. A sinalização dessas obras nem sempre é adequada, mas não gera riscos de acidentes. O acesso às praias se dá, em alguns casos, por rodovias estaduais menores, de pista simples, mas pavimentadas. No que diz respeito às vias locais, muitas estão em condições regulares, mas não chegam a comprometer o deslocamento em carro de passeio. A sinalização, de forma geral, é suficiente e bem conservada na CE-040 e nas demais estradas estaduais próximas às praias.

Há indicações de haver acesso às praias por ônibus intermunicipal; no entanto, não foi possível encontrar informações relativas à frequência e alcance dessas linhas. Pelas distâncias, não é

possível ir do centro de Fortim até as praias caminhando. Na praia de Pontal do Maceió, é possível se hospedar a poucos metros da praia.

A avaliação da limpeza na sede do município e nas praias é boa, apesar de haver entulho das barracas destruídas pelo mar em Pontal do Maceió. Com relação à segurança, não há relatos de ocorrências policiais nas praias.

A telefonia, em especial a móvel, ainda apresenta falhas nas chamadas e/ou pontos cegos, sem cobertura, mas de modo geral pode ser classificada como boa. Há telefones públicos em todas as praias visitadas.

Os preços dos serviços turísticos em Fortim podem ser considerados baixos, até pela qualidade dos mesmos, exceto no Hotel Vila Selvagem, onde obviamente se paga mais caro por um bom serviço. Mesmo neste caso, entretanto, paga-se valores justos pelos serviços prestados, em comparação aos preços praticados nos demais municípios do Litoral Leste.

11. Icapuí

Originalmente, Icapuí chamava-se Vila Caiçara e fazia parte do município de Aracati. Em 1943, o nome foi alterado, e em 1984 emancipou-se, sendo elevada à categoria de município. Atualmente, é constituída de três distritos – Icapuí, Ibicuitaba e Manibu – em uma área total de 423km². A população estimada para o ano de 2010 é de 18.392 habitantes.

A pesca é a principal atividade econômica de Icapuí, mas o turismo também se apresenta como um importante setor, baseado na atratividade das praias da cidade, dentre elas Barreira da Sereia, Barrinha, Peroba, Ponta Grossa, Quitérias, Redonda, Requenguela, Melancias, do Ceará, Peixe Gordo e Barreiras.

No município, localizam-se duas Unidades de Conservação municipais, a APA da Praia de Ponta Grossa e o Jardim Botânico de São Gonçalo.

11.1 Condições de infraestrutura

O município de Icapuí dista 204km a leste de Fortaleza e pode ser acessado, desde a capital, por uma sequência de rodovias, passando pela CE-040, BR-304 e CE-261.

O sistema de abastecimento de água do município possui uma rede bastante ampla, chegando a 98% dos domicílios urbanos. Por outro lado, o sistema de esgotamento sanitário é inexistente no município.

Tabela 108. Sistema de abastecimento de água - Icapuí

SISTEMA DE ABASTECIMENTO DE ÁGUA	
Ligações Reais	Sem Dados
Ligações Ativas	Sem Dados
Volume Produzido (m³)	Sem Dados
Cobertura Urbana	98,33%
Distribuição de Água/dia (m³)	
Total	4.266
Tratada	4.266
Não Tratada	0

Fonte: IPECE – Perfil Básico Municipal, 2010

Tabela 109. Sistema de esgotamento sanitário - Icapuí

SISTEMA DE ESGOTAMENTO SANITÁRIO	
Ligações Reais	0
Ligaçõe Efetivas	0
Cobertura Urbana	0%

Fonte: IBGE – Pesquisa Nacional de Saneamento Básico, 2008

No que diz respeito à limpeza urbana, o serviço de coleta de lixo é feito para a totalidade da população, sendo que a disposição dos resíduos sólidos ocorre apenas em aterros sanitários.

Tabela 110. Limpeza urbana - Icapuí

LIMPEZA URBANA	
População Atendida	
18.392	100,0%
Equipamentos Utilizados	
Carrinhos de Mão	50
Caçamba	0
Compactador	3
Trator	0
Caminhão	3
Carroça	0
Frequência da Coleta	
Diária	
Resíduos Produzidos	
14 toneladas/dia	
Destino dos Resíduos	
100% aterro sanitário	

Fonte: Secretaria das Cidades do Ceará/Plano de Saneamento Ambiental do Estado do Ceará

O sistema de fornecimento de energia elétrica também é bastante disseminado no município, atingindo mais de 99% dos estabelecimentos residenciais, comerciais, industriais e rurais.

Tabela 111. Sistema de fornecimento de energia elétrica - Icapuí

SISTEMA DE ENERGIA		
Consumidor	**Estabelecimentos**	**Consumo (mWh)**
Residenciais	5.694	6.008
Comerciais	812	251
Industriais	268	15
Rurais	2.871	490
A - Total de Estabelecimentos Eletrificados:		**9.645**
Domicílios:		8542
Empresas:		1180
B - Total de Estabelecimentos no Município:		**9722**
Estabelecimentos Atendidos (A/B):		**99,2%**

Fonte: IPECE – Perfil Básico Municipal, 2010 / IBGE – Sinopse do Censo Demográfico, 2010

O município de Icapuí não possui hospitais e o sistema de saúde pública oferece somente oito postos de saúde espalhados pela cidade. Qualquer procedimento de maior complexidade deve ser feito em outra cidade da região ou na capital, Fortaleza. O município de Icapuí possui um índice de 0,6 médico por mil habitantes.

Tabela 112. Serviços de saúde - Icapuí

SERVIÇOS DE SAÚDE	
Hospitais	
Privados	0
Públicos	0
Postos de Saúde/Unidade Básica de Saúde	
8	
Clínica/Ambulatórios Especializados	
0	
Médicos/1000hab	0,6
Dentistas/1000hab	0,3
Leitos/1000hab	0,7

Fonte: IPECE – Perfil Básico Municipal, 2010

Em termos de segurança pública, o município não conta com nenhum tipo de instalação de porte, como delegacias ou batalhões de polícia (Civil ou Militar) e o atendimento pelo Corpo de Bombeiros é feito com apoio do grupamento de Aracati.

Tabela 113. Segurança pública - Icapuí

SEGURANÇA PÚBLICA	
Batalhões e Delegacias	
Delegacia de Polica Militar	0
Delegacia de Polica Civil	0
Corpo de Bombeiros	0
Atendido pelo 3º Grupamento de Aracati	

Fonte: Secretaria de Segurança Pública do Estado do Ceará

O município de Icapuí possui um número restrito de escolas: são 20, no total, onde estão matriculados 5.634 alunos. A taxa de escolarização para o Ensino Fundamental é de 97,8%, ligeiramente superior à média estadual. Já a taxa de escolarização para o Ensino Médio é de 41%, significativamente inferior à média estadual (59,1%).

Tabela 114. Segurança pública - Icapuí

EDUCAÇÃO	
Alunos matriculados	5.634
Escolas	20
Taxa escolarização - Ensino Fundamental	97,8%
Taxa escolarização - Ensino Médio	41,0%

Fonte: IPECE – Perfil Básico Municipal, 2010

11.2 Atrativos turísticos

Os principais atrativos de Icapuí são suas praias. No entanto, o número correto delas é controverso: a Prefeitura Municipal cita três em seu site. O Guia Quatro Rodas 2011, com suporte de sua versão online, avalia 12. O Mapa de Praias do Ceará, lançado pela Mapograf,

menciona 18. O que se pode perceber é que algumas delas têm nomes diferentes, mas não são mais do que extensões de outras. Na medida do possível, tentou-se esclarecer essa terminologia ao longo do próximo item.

Foram visitadas as seguintes praias: do Ceará, Peixe Gordo, Melancias, Tremembé, Quitérias, Requenguela, Barrinha, Barreiras, Peroba, Redonda e Ponta Grossa. Nessas e nas demais, dunas, coqueirais, mangues e lagoas naturais são elementos comuns.

No caso deste município, não foi possível aferir a distância de cada uma das praias até o centro de Icapuí. Isso porque, durante as atividades de campo, não se partiu do centro de Icapuí para visitar as praias, por questões de logística. Além disso, pelo explicado acima, há praias com mais de um nome ou que são meras extensões de outras, além de terem mais de uma entrada, tornando a identificação de distâncias, apenas pelo hodômetro de um carro, bastante imprecisa. Não há, finalmente, qualquer fonte de informação secundária que forneça informações confiáveis nesse sentido. Como referência, a lista das praias visitadas está na ordem em que elas se sucedem, percorridas na direção Leste-Oeste, sendo que a mais distante delas, a Praia do Ceará, fica a cerca de 20km do centro.

11.2.1 Praia do Ceará

11.2.1.1 Caracterização geral do atrativo

De areias grossas e brancas, esta praia faz a divisa entre Ceará e Rio Grande do Norte. No Guia Quatro Rodas 2011, recebeu classificação duas estrelas (*interessante*).

Figura 137. Praia do Ceará



Fonte: IPETURIS, 2011

11.2.1.2 Localização e acessibilidade

Do centro de Icapuí, percorrem-se a BR-304 e a CE-261, ambas de pista simples em bom estado de conservação, com alguns buracos.

11.2.1.3 Sinalização

O percurso do centro de Icapuí até esta praia tem placas em bom número e estado de conservação.

11.2.1.4 Condições do entorno

A Praia do Ceará tem muitas barracas, em geral de médio porte, com uma construção em alvenaria e "varanda" em palha ou mesmo telhas. Fica numa vila de pescadores com razoável estrutura urbana, de ruas pavimentadas e algum comércio. Há iluminação pública, exceto na praia.

A praia é limpa, considerando-se a quantidade de barracas. É um lugar seguro e tranquilo.

11.2.1.5 Equipamentos, serviços e infraestrutura

O acesso à praia do Ceará é livre, feito por uma rua que divide os estados do Ceará e Rio Grande do Norte. O estacionamento é feito nas ruas atrás das barracas. Além das barracas, há algumas pousadas bem simples, mas nenhum comércio turístico.

11.2.1.6 Comercialização

Não foram identificadas ações de comercialização da Praia do Ceará.

11.2.1.7 Nível de uso atual e potencial do atrativo

Por conta da proximidade com Mossoró e Natal, as duas maiores cidades do Rio Grande do Norte, recebe muitos turistas deste estado, assim como do Ceará. É grande o número de casas de veraneio. Lota aos finais de semana e nos períodos de férias escolares, mas mesmo num dia útil, da baixa temporada, o número de pessoas nas barracas era razoável.

11.2.1.8 Tipo de uso atual e potencial do atrativo

O público que visita a Praia do Ceará é de classe média, mas percebem-se outros perfis. No momento do trabalho de campo havia alguns grupos familiares, mas as características da praia permitem que pessoas de todas as idades possam aproveitá-la. As atividades realizadas estão relacionadas com banho de sol e de mar.

11.2.1.9 Estrutura informativa e interpretativa

Não há qualquer estrutura informativa ou interpretativa sobre a praia no local.

11.2.1.10 Características da praia

A Praia do Ceará conta com uma larga faixa de areia grossa e branca. As águas são calmas e permitem o banho. A praia não tem características singulares, mas é bastante agradável.

A estrutura de bares e barracas complementa a visitação, que em geral não inclui pernoite, a não ser no caso do público de segunda residência. São poucas as pousadas existentes no local, todas muito simples.

11.2.1.11 Hierarquização do atrativo

Tabela 115. Praia do Ceará - hierarquização do atrativo

CRITÉRIOS	ALTERNATIVAS			
	0	1	2	3
Potencial de Atratividade	☐ NENHUM	☒ BAIXO	☐ MÉDIO	☐ ALTO
Grau de uso atual	☐ Fluxo turístico insignificante	☐ Pequeno fluxo	☒ Média intensidade e fluxo	☐ Grande fluxo
Representatividade	☐ Nenhuma	☒ Elemento bastante comum	☐ Pequeno grupo de elementos similares	☐ Elemento singular, raro
Apoio local e comunitário	☐ Nenhum	☒ Apoiado por uma pequena parte da comunidade	☐ Apoio razoável	☐Apoiado por grande parte da comunidade
Estado de conservação da paisagem circundante	☐ Estado de conservação péssimo	☐ Estado de conservação regular	☒ Bom estado de conservação	☐Ótimo estado de conservação
Infraestrutura	☐ Inexistente	☐ Existente, porém em estado precário	☒ Existente, mas necessitando de intervenções/ melhorias	☐ Existente e em ótimas condições
Acesso	☐Inexistente	☐ Em estado precário	☒Existente, mas necessitando de intervenções/ melhorias	☐ Em ótimas condições

Fonte: IPETURIS, 2011

A Praia do Ceará, em suma, tem baixo nível de atratividade, considerando suas características pouco diferenciadas em comparação com outras do Litoral Leste, os fluxos de turistas apenas razoáveis e a baixa qualidade dos equipamentos disponíveis, ainda que esteja numa posição geográfica interessante, próxima ao Rio Grande do Norte.

11.2.2 Praia do Peixe Gordo

11.2.2.1 Caracterização geral do atrativo

Praia reta e de mar calmo, tem areias claras e batidas, dunas e coqueiros. Foi classificada com duas estrelas (interessante) pelo Guia Quatro Rodas 2011.

Figura 138. Praia do Peixe Gordo

Fonte: IPETURIS, 2011

11.2.2.2 Localização e acessibilidade

Do centro de Icapuí, percorrem-se a BR-304 e a CE-261, ambas de pista simples em bom estado de conservação, com alguns buracos.

11.2.2.3 Sinalização

O percurso do centro de Icapuí até a praia tem placas em bom número e estado de conservação.

11.2.2.4 Condições do entorno

De baixíssima urbanização, não tem quaisquer serviços nos arredores.

11.2.2.5 Equipamentos, serviços e infraestrutura

O acesso à praia é livre. O estacionamento é feito na própria pista que chega ao local. Não há estrutura de alimentação ou hospedagem.

11.2.2.6 Comercialização

Não foram identificadas ações de comercialização da Praia do Peixe Gordo.

11.2.2.7 Nível de uso atual e potencial do atrativo

O nível atual de uso da Praia do Peixe Gordo é baixíssimo. Só há algum movimento na vila, por se tratar de uma pequena colônia de pescadores.

Há potencial para um aumento da frequência de visitantes no local, mas isso só será possível se, ao mesmo tempo, alguma estrutura de recepção for criada no local.

11.2.2.8 Tipo de uso atual e potencial do atrativo

O segmento de mercado passível de aproveitamento nesta praia é o de "sol e praia", até porque não há estrutura para a realização de outras atividades no local. A inexistência de visitantes não permitiu um estudo mais apurado do perfil de uso atual do local.

11.2.2.9 Estrutura informativa e interpretativa

Não há qualquer estrutura informativa ou interpretativa sobre a praia no local.

11.2.2.10 Características da praia

Praia reta e de mar calmo, tem areias claras e batidas, dunas e coqueiros. É uma praia bonita, mas não há qualquer tipo de estrutura de apoio que permita seu aproveitamento. Da forma como se encontra, apenas poderia atender a um público em busca de isolamento.

11.2.2.11 Hierarquização do atrativo

Tabela 116. Praia do Peixe Gordo - hierarquização do atrativo

CRITÉRIOS	ALTERNATIVAS			
	0	1	2	3
Potencial de Atratividade	☐NENHUM	☒ BAIXO	☐ MÉDIO	☐ ALTO
Grau de uso atual	☒ Fluxo turístico insignificante	☐ Pequeno fluxo	☐ Média intensidade e fluxo	☐ Grande fluxo
Representatividade	☐ Nenhuma	☒ Elemento bastante comum	☐ Pequeno grupo de elementos similares	☐ Elemento singular, raro
Apoio local e comunitário	☐ Nenhum	☒Apoiado por uma pequena parte da comunidade	☐ Apoio razoável	☐ Apoiado por grande parte da comunidade
Estado de conservação da paisagem circundante	☐ Estado de conservação péssimo	☐ Estado de conservação regular	☐ Bom estado de conservação	☒ Ótimo estado de conservação
Infraestrutura	☒ Inexistente	☐ Existente, porém em estado precário	☐ Existente, mas necessitando de intervenções/ melhorias	☐ Existente e em ótimas condições

Acesso	☐ Inexistente	☐ Em estado precário	☒ Existente, mas necessitando de intervenções/ melhorias	☐Em ótimas condições

Fonte: IPETURIS, 2011

A Praia do Peixe Gordo, em suma, tem baixo nível de atratividade, considerando suas características pouco diferenciadas em comparação com outras do Litoral Leste, os fluxos de turistas baixíssimos e a absoluta inexistência de equipamentos que apóiem a visitação.

11.2.3 Praia de Melancias

11.2.3.1 Caracterização geral do atrativo

A Praia de Melancias é classificada como uma estrela (*de algum interesse*) na avaliação 2011 do Guia Quatro Rodas. Dunas e coqueiros compõem a sua paisagem, de areias finas e claras e mar calmo.

Figura 139. Praia de Melancias

Fonte: IPETURIS, 2011

11.2.3.2 Localização e acessibilidade

Do centro de Icapuí, percorrem-se a BR-304 e a CE-261, ambas de pista simples em bom estado de conservação, com alguns buracos.

11.2.3.3 Sinalização

O percurso do centro de Icapuí até a praia tem placas em bom número e estado de conservação.

11.2.3.4 Condições do entorno

A Praia de Melancias tem pouca estrutura, composta de algumas barracas. A urbanização é baixa, e não vai além de iluminação pública. Todas as ruas ao redor são de terra batida.

11.2.3.5 Equipamentos, serviços e infraestrutura

O acesso à Praia de Melancias é livre. Não é possível se hospedar nela, somente fazer uso dos serviços de algumas poucas barracas, todas muito simples.

11.2.3.6 Comercialização

Não foram identificadas ações de comercialização da Praia de Melancias.

11.2.3.7 Nível de uso atual e potencial do atrativo

O nível atual de uso da praia é baixo. Só há algum movimento na vila por se tratar de uma pequena colônia de pescadores.

Há potencial para um aumento da frequência de visitantes no local, que deve ser realizado com a qualificação e a expansão dos serviços de apoio.

11.2.3.8 Tipo de uso atual e potencial do atrativo

O segmento de mercado passível de desenvolvimento nesta praia é o de "sol e praia". A falta de visitantes não permitiu uma observação mais apurada dos perfis de público e outras atividades realizadas.

11.2.3.9 Estrutura informativa e interpretativa

Não há qualquer estrutura informativa ou interpretativa sobre a praia no local.

11.2.3.10 Características da praia

A Praia de Melancias tem características morfológicas muito parecidas com as de Peixe Gordo, exceção feita à presença de algumas barracas e dos postes de iluminação.

11.2.3.11 Hierarquização do atrativo

Tabela 117. Praia de Melancias - hierarquização do atrativo

CRITÉRIOS	ALTERNATIVAS			
	0	1	2	3
Potencial de Atratividade	☐ NENHUM	☒ BAIXO	☐ MÉDIO	☐ ALTO
Grau de uso atual	☐ Fluxo turístico insignificante	☒ Pequeno fluxo	☐ Média intensidade e fluxo	☐ Grande fluxo
Representatividade	☐ Nenhuma	☒ Elemento bastante comum	☐ Pequeno grupo de elementos similares	☐ Elemento singular, raro
Apoio local e comunitário	☐ Nenhum	☒ Apoiado por uma pequena parte da comunidade	☐ Apoio razoável	☐ Apoiado por grande parte da comunidade
Estado de	☐ Estado de	☐ Estado de	☐ Bom estado de	☒ Ótimo estado

conservação da paisagem circundante	conservação péssimo	conservação regular	conservação	de conservação
Infraestrutura	☐ Inexistente	☒ Existente, porém em estado precário	☐ Existente, mas necessitando de intervenções/ melhorias	☐ Existente e em ótimas condições
Acesso	☐ Inexistente	☐ Em estado precário	☒ Existente, mas necessitando de intervenções/ melhorias	☐ Em ótimas condições

Fonte: IPETURIS, 2011

A Praia de Melancias, em suma, tem baixo nível de atratividade, considerando suas características pouco diferenciadas em comparação com outras do Litoral Leste, os pequenos fluxos de turistas e a baixa qualidade ou mesmo inexistência de equipamentos importantes para a visitação.

11.2.4 Praia de Tremembé

11.2.4.1 Caracterização geral do atrativo

Tem águas limpas e calmas, e é cercada por um denso coqueiral. Foi classificada com duas estrelas (*interessante*) na edição 2011 do Guia Quatro Rodas.

Figura 140. Praia de Tremembé

Fonte: www.panoramio.com

11.2.4.2 Localização e acessibilidade

Do centro de Icapuí, percorrem-se a BR-304 e a CE-261, ambas de pista simples em bom estado de conservação, com alguns buracos.

11.2.4.3 Sinalização

O percurso do centro de Icapuí até a praia tem placas em bom número e estado de conservação.

11.2.4.4 Condições do entorno

A Praia de Tremembé diferencia-se das demais de Icapuí não por seus atributos naturais, mas por ter o melhor meio de hospedagem do município, o Hotel Casa do Mar. Além dele, é a praia preferida na cidade para a prática do kitesurf, sendo possível ter aulas e alugar equipamentos por ali. Há uma escola municipal e um pequeno comércio. Há iluminação nas ruas.

11.2.4.5 Equipamentos, serviços e infraestrutura

O acesso à Praia de Tremembé é livre. É possível alugar equipamentos de kitesurf, mas há pouca estrutura no local, a não ser por algumas barracas e bares.

11.2.4.6 Comercialização

A Praia de Tremembé consta do site da Prefeitura Municipal de Icapuí, com algumas informações simples e fotos. É citada em alguns mapas turísticos impressos, como o "Informa Tur".

11.2.4.7 Nível de uso atual e potencial do atrativo

O nível atual de uso da praia é baixo. Só há algum movimento na vila por se tratar de uma pequena colônia de pescadores.

Há potencial para um aumento da frequência de visitantes no local, que deve ser realizado com a qualificação e a expansão dos serviços de apoio.

11.2.4.8 Tipo de uso atual e potencial do atrativo

O segmento de mercado passível de desenvolvimento na praia é o de "sol e praia". Atualmente, a principal atividade realizada no local é o banho de sol e de mar. No local também se pratica kitesurf, o que diferencia esta praia da maioria das demais do Polo Litoral Leste. Além dessas atividades, a falta de visitantes não permitiu uma observação mais apurada dos perfis de público e de outras atividades realizadas.

11.2.4.9 Estrutura informativa e interpretativa

Não há qualquer estrutura informativa ou interpretativa sobre a praia no local.

11.2.4.10 Características da praia

Tem águas limpas e calmas, e é cercada por um denso coqueiral. O melhor meio de hospedagem de Icapuí fica em sua área, e é possível praticar o kitesurf. Além dos elementos citados, há casas de pescadores e alguns bares e barracas. É uma vila absolutamente tranquila.

11.2.4.11 Hierarquização do atrativo

Tabela 118. Praia de Tremembé - hierarquização do atrativo

CRITÉRIOS	ALTERNATIVAS			
	0	1	2	3
Potencial de Atratividade	☐NENHUM	☒ BAIXO	☐ MÉDIO	☐ ALTO
Grau de uso atual	☐ Fluxo turístico insignificante	☒ Pequeno fluxo	☐ Média intensidade e fluxo	☐ Grande fluxo
Representatividade	☐ Nenhuma	☒Elemento bastante comum	☐ Pequeno grupo de elementos similares	☐ Elemento singular, raro
Apoio local e comunitário	☐ Nenhum	☒ Apoiado por uma pequena parte da comunidade	☐ Apoio razoável	☐ Apoiado por grande parte da comunidade
Estado de conservação da paisagem circundante	☐ Estado de conservação péssimo	☐ Estado de conservação regular	☒ Bom estado de conservação	☐ Ótimo estado de conservação
Infraestrutura	☐ Inexistente	☐ Existente, porém em estado precário	☒ Existente, mas necessitando de intervenções/ melhorias	☐ Existente e em ótimas condições
Acesso	☐ Inexistente	☐ Em estado precário	☒ Existente, mas necessitando de intervenções/ melhorias	☐ Em ótimas condições

Fonte: IPETURIS, 2011

Apesar da possibilidade da prática de esportes náuticos e das boas condições de banho, a Praia de Tremembé tem baixo nível de atratividade, considerando suas características pouco diferenciadas em comparação com outras do Litoral Leste e os pequenos fluxos de turistas.

11.2.5 Praia de Quitérias

11.2.5.1 Caracterização geral do atrativo

A Praia de Quitérias é extensa e tem uma larga faixa de areia. Foi classificada como sendo *de algum interesse* (uma estrela) pelo Guia Quatro Rodas 2011.

Figura 141. Praia de Quitérias

Fonte: IPETURIS, 2011

11.2.5.2 Localização e acessibilidade

Do centro de Icapuí, percorrem-se a BR-304 e a CE-261, ambas de pista simples em bom estado de conservação, com alguns buracos.

11.2.5.3 Sinalização

O percurso do centro de Icapuí até a praia tem placas em bom número e estado de conservação.

11.2.5.4 Condições do entorno

A Praia de Quitérias tem sujeira e restos orgânicos na beira mar, não se sabe se trazidos pelo próprio mar (mais provável) ou resultantes da atividade dos moradores locais. Como o lixo se espalha por toda a faixa de areia, a qualidade da experiência turística fica seriamente comprometida.

11.2.5.5 Equipamentos, serviços e infraestrutura

Não há estrutura de recepção de visitantes (hotéis e restaurantes) em Quitérias. Há apenas alguns bares, que parecem atender apenas à comunidade local e, ao contrário das barracas, que ocupam espaço na areia, ficam afastados de eventuais banhistas. O acesso à praia é livre.

11.2.5.6 Comercialização

A Praia de Quitérias consta do site da Prefeitura Municipal de Icapuí, com algumas informações simples e fotos. É citada em alguns mapas turísticos impressos, como o “Informa Tur”.

11.2.5.7 Nível de uso atual e potencial do atrativo

O nível atual de uso da praia é baixo. Só há algum movimento na vila por se tratar de uma pequena colônia de pescadores.

Há potencial para um aumento da frequência de visitantes no local, que deve ser realizado com a qualificação e a expansão dos serviços de apoio.

11.2.5.8 Tipo de uso atual e potencial do atrativo

O segmento de mercado passível de exploração nesta praia é o de "sol e praia", inclusive em função das atividades que podem ser realizadas no local, fundamentadas no banho de sol e de mar. A falta de visitantes não permitiu uma observação mais apurada dos perfis de público e outras atividades realizadas.

11.2.5.9 Estrutura informativa e interpretativa

Não há qualquer estrutura informativa ou interpretativa sobre a praia no local.

11.2.5.10 Características da praia

Extensa, com coqueiros ao fundo, tem larga faixa de areia com bastante lixo e resíduos orgânicos, provavelmente trazidos pelo próprio mar. Tais resíduos, que não foram percebidos em nenhuma das outras praias, geram um odor desagradável, fazendo com que a experiência na praia não seja nada interessante.

11.2.5.11 Hierarquização do atrativo

Tabela 119. Praia de Quitérias - hierarquização do atrativo

CRITÉRIOS	ALTERNATIVAS			
	0	1	2	3
Potencial de Atratividade	☒ NENHUM	☐ BAIXO	☐ MÉDIO	☐ ALTO
Grau de uso atual	☐ Fluxo turístico insignificante	☒ Pequeno fluxo	☐ Média intensidade e fluxo	☐ Grande fluxo
Representatividade	☐ Nenhuma	☒Elemento bastante comum	☐ Pequeno grupo de elementos similares	☐ Elemento singular, raro
Apoio local e comunitário	☐ Nenhum	☒ Apoiado por uma pequena parte da comunidade	☐ Apoio razoável	☐ Apoiado por grande parte da comunidade
Estado de conservação da paisagem circundante	☐ Estado de conservação péssimo	☒ Estado de conservação regular	☐ Bom estado de conservação	☐Ótimo estado de conservação
Infraestrutura	☐ Inexistente	☒ Existente,	☐ Existente, mas	☐ Existente e

		porém em estado precário	necessitando de intervenções/ melhorias	em ótimas condições
Acesso	☐Inexistente	☐ Em estado precário	☒ Existente, mas necessitando de intervenções/ melhorias	☐ Em ótimas condições

Fonte: IPETURIS, 2011

A Praia de Quitérias não tem qualquer potencial de atratividade pois, embora haja um mínimo de estrutura (de baixa qualidade, deve-se dizer), as condições de balneabilidade são prejudicadas pela existência de lixo e restos orgânicos junto à orla.

11.2.6 Praia de Barreiras

11.2.6.1 Caracterização geral do atrativo

Tem falésias e recifes nas pontas. A areia é fina, de coloração entre o branco e o marrom claro, e forma uma longa faixa até o mar. Foi classificada como *interessante* (duas estrelas) na avaliação do Guia Quatro Rodas 2011.

Figura 142. Praia de Barreiras

Fonte: IPETURIS, 2011

11.2.6.2 Localização e acessibilidade

Do centro de Icapuí, percorrem-se a BR-304 e a CE-261, ambas de pista simples em bom estado de conservação, com alguns buracos.

11.2.6.3 Sinalização

O percurso do centro de Icapuí até a praia tem placas em bom número e estado de conservação.

11.2.6.4 Condições do entorno

Tem bom grau de urbanização, contando inclusive com iluminação na praia. Ruas calçadas a circundam e há muitas casas e alguns bares. Mesmo assim, não se pode afirmar que há uma oferta significativa de serviços, pois estes não foram localizados.

11.2.6.5 Equipamentos, serviços e infraestrutura

O acesso à Praia de Barreiras é livre, e pode se dar por vários pontos. Há alguns bares e barracas, além de pousadas simples. Há muitas ruas para estacionamento de veículos.

11.2.6.6 Comercialização

A Praia de Barreiras consta do *site* da Prefeitura Municipal de Icapuí, com algumas informações simples e fotos. É citada em alguns mapas turísticos impressos, como o "Informa Tur".

11.2.6.7 Nível de uso atual e potencial do atrativo

O nível atual de uso da praia é médio, até pela infraestrutura instalada e pela existência de pequenos meios de hospedagem. Há potencial para uma maior quantidade de visitantes no local.

11.2.6.8 Tipo de uso atual e potencial do atrativo

O segmento de mercado passível de exploração na praia é o de "sol e praia", inclusive em função das atividades que podem ser praticadas no local, as quais estão fundamentadas no banho de sol e de mar. A ausência de visitantes não permitiu uma observação mais apurada dos perfis de público e outras atividades realizadas.

11.2.6.9 Estrutura informativa e interpretativa

Não há qualquer estrutura informativa ou interpretativa sobre a praia no local.

11.2.6.10 Características da praia

A praia tem falésias e recifes nas pontas. A areia é fina, de coloração entre o branco e o marrom claro, e forma uma longa faixa até o mar.

Diferentemente de boa parte das praias de Icapuí, possui infraestrutura urbana razoável, pelo menos no que diz respeito à pavimentação das ruas e iluminação na praia e em seus arredores.

11.2.6.11 Hierarquização do atrativo

Tabela 120. Praia de Barreiras - hierarquização do atrativo

CRITÉRIOS	ALTERNATIVAS			
	0	1	2	3
Potencial de Atratividade	☐ NENHUM	☒ BAIXO	☐ MÉDIO	☐ ALTO
Grau de uso atual	☐ Fluxo turístico insignificante	☒ Pequeno fluxo	☐ Média intensidade e fluxo	☐ Grande fluxo
Representatividade	☐ Nenhuma	☒ Elemento bastante comum	☐ Pequeno grupo de elementos similares	☐ Elemento singular, raro
Apoio local e comunitário	☐ Nenhum	☒ Apoiado por uma pequena parte da comunidade	☐ Apoio razoável	☐ Apoiado por grande parte da comunidade
Estado de conservação da paisagem circundante	☐Estado de conservação péssimo	☐ Estado de conservação regular	☒ Bom estado de conservação	☐ Ótimo estado de conservação
Infraestrutura	☐ Inexistente	☐ Existente, porém em estado precário	☒ Existente, mas necessitando de intervenções/ melhorias	☐ Existente e em ótimas condições
Acesso	☐ Inexistente	☐ Em estado precário	☒ Existente, mas necessitando de intervenções/ melhorias	☐ Em ótimas condições

Fonte: IPETURIS, 2011

A Praia de Barreiras, em suma, tem baixo nível de atratividade, considerando suas características pouco diferenciadas em comparação com outras do Litoral Leste, os pequenos fluxos de turistas e a baixa qualidade ou mesmo inexistência de equipamentos importantes para a visitação, ainda que o grau de urbanização nos arredores seja maior que a média das praias de Icapuí.

11.2.7 Praia de Peroba

11.2.7.1 Caracterização geral do atrativo

Classificada como *interessante* pelo Guia Quatro Rodas 2011, Peroba é uma enseada com falésias ao fundo, e uma praia de areias claras e ondas fortes.

Figura 143. Praia de Peroba

Fonte: IPETURIS, 2011

11.2.7.2 Localização e acessibilidade

Do centro de Icapuí, percorrem-se a BR-304 e a CE-261, ambas de pista simples em bom estado de conservação, com alguns buracos.

11.2.7.3 Sinalização

O percurso do centro de Icapuí até a praia tem placas em bom número e estado de conservação.

11.2.7.4 Condições do entorno

Vila de pescadores de casas pequenas e simples, a Praia de Peroba não tem nenhum serviço de apoio ao turismo, assim como comércio em geral. Há barreiras em pedras, provavelmente para conter o avanço do mar, e iluminação pública junto às casas.

11.2.7.5 Equipamentos, serviços e infraestrutura

O acesso à Praia de Peroba é livre. Não há serviços de alimentação ou hospedagem no local.

11.2.7.6 Comercialização

A Praia de Peroba consta do site da Prefeitura Municipal de Icapuí, com algumas informações simples e fotos. É citada em alguns mapas turísticos impressos, como o “Informa Tur”.

11.2.7.7 Nível de uso atual e potencial do atrativo

O nível atual de uso da praia é baixo. Só há algum movimento na vila por se tratar de uma pequena colônia de pescadores.

Há potencial para um aumento da frequência de visitantes no local, que deve ser realizado com a qualificação e a expansão dos serviços de apoio.

11.2.7.8 Tipo de uso atual e potencial do atrativo

O segmento de mercado com maior potencial para desenvolvimento nesta praia é o de "sol e praia", inclusive em função das atividades passíveis de realização do local, fundamentadas em banho de sol e de mar. A falta de visitantes não permitiu uma observação mais apurada dos perfis de público e outras atividades realizadas.

11.2.7.9 Estrutura informativa e interpretativa

Não há qualquer estrutura informativa ou interpretativa sobre a praia no local.

11.2.7.10 Características da praia

Apesar de ter alguma beleza paisagística, pelas falésias e rochas que a compõem, a Praia da Peroba não tem quaisquer serviços disponíveis, o que certamente minimiza o potencial de receber visitantes do local.

Pequenas barreiras de pedras foram erguidas, provavelmente para evitar estragos resultantes do avanço do mar.

11.2.7.11 Hierarquização do atrativo

Tabela 121. Praia da Peroba - hierarquização do atrativo

CRITÉRIOS	ALTERNATIVAS			
	0	1	2	3
Potencial de Atratividade	☐ NENHUM	☒ BAIXO	☐ MÉDIO	☐ ALTO
Grau de uso atual	☐ Fluxo turístico insignificante	☒ Pequeno fluxo	☐ Média intensidade e fluxo	☐ Grande fluxo
Representatividade	☐ Nenhuma	☒ Elemento bastante comum	☐ Pequeno grupo de elementos similares	☐ Elemento singular, raro
Apoio local e comunitário	☐ Nenhum	☒ Apoiado por uma pequena parte da comunidade	☐ Apoio razoável	☐ Apoiado por grande parte da comunidade
Estado de conservação da paisagem circundante	☐ Estado de conservação péssimo	☒ Estado de conservação regular	☐ Bom estado de conservação	☐ Ótimo estado de conservação
Infraestrutura	☐ Inexistente	☒ Existente, porém em estado precário	☐ Existente, mas necessitando de intervenções/ melhorias	☐ Existente e em ótimas condições
Acesso	☐Inexistente	☒ Em estado precário	☐ Existente, mas necessitando de intervenções/ melhorias	☐ Em ótimas condições

Fonte: IPETURIS, 2011

A Praia da Peroba, em suma, tem baixo nível de atratividade, considerando suas características pouco diferenciadas em comparação com outras do Litoral Leste, pequeno fluxo de turistas e mesmo a inexistência de equipamentos importantes para a visitação. Além disso, o avanço do mar aparentemente trouxe prejuízo ao aproveitamento da própria praia.

11.2.8 Praia da Redonda

11.2.8.1 Caracterização geral do atrativo

Seus atributos mais importantes são: falésias, recifes, coqueiros, ondas fortes e areias claras. Foi classificada com três estrelas (*muito interessante*) na edição 2011 do Guia Quatro Rodas.

Figura 144. Falésias que dividem as Praias da Redonda e da Peroba

Fonte: IPETURIS, 2011

11.2.8.2 Localização e acessibilidade

Do centro de Icapuí, percorrem-se a BR-304 e a CE-261, ambas de pista simples em bom estado de conservação, com alguns buracos.

11.2.8.3 Sinalização

O percurso do centro de Icapuí até a praia tem placas em bom número e estado de conservação.

11.2.8.4 Condições do entorno

A Praia da Redonda tem alguns poucos serviços à disposição. Além dos moradores tradicionais, pescadores, há veranistas que possuem casas no local. A urbanização é baixa; as ruas são iluminadas e quase não há ruas pavimentadas.

11.2.8.5 Equipamentos, serviços e infraestrutura

O acesso à praia é livre. Há alguns pequenos estabelecimentos de hospedagem e alimentação disponíveis para atender os turistas.

11.2.8.6 Comercialização

A Praia da Redonda consta do site da Prefeitura Municipal de Icapuí, com algumas informações simples e fotos. É citada em alguns mapas turísticos impressos, como o "Informa Tur".

11.2.8.7 Nível de uso atual e potencial do atrativo

O nível atual de uso da praia é baixo a médio. Só há algum movimento na vila por ser uma pequena colônia de pescadores.

Há potencial para um aumento da frequência de visitantes no local, que deve ser realizado com a qualificação e a expansão dos serviços de apoio.

11.2.8.8 Tipo de uso atual e potencial do atrativo

O segmento de mercado com maior potencial para desenvolvimento nesta praia é o de "sol e praia", inclusive em função das atividades passíveis de realização do local, fundamentadas em banho de sol e de mar. A falta de visitantes não permitiu uma observação mais apurada dos perfis de público e outras atividades realizadas.

11.2.8.9 Estrutura informativa e interpretativa

Não há qualquer estrutura informativa ou interpretativa sobre a praia no local.

11.2.8.10 Características da praia

Os atributos mais importantes dessa praia são: falésias, recifes, coqueiros, ondas fortes e areias claras. Nesta praia há algumas pousadas muito simples, além de casas de veraneio. Há algum comércio, que pode atender os turistas.

É uma praia bonita; essa condição, aliada ao fato de haverem alguns serviços de hospedagem e alimentação certamente a fez ser classificada como três estrelas pelo Guia Quatro Rodas.

11.2.8.11 Hierarquização do atrativo

Tabela 122. Praia de Redonda - hierarquização do atrativo

CRITÉRIOS	ALTERNATIVAS			
	0	1	2	3
Potencial de Atratividade	☐ NENHUM	☐ BAIXO	☒ MÉDIO	☐ ALTO
Grau de uso atual	☐ Fluxo turístico insignificante	☒ Pequeno fluxo	☐ Média intensidade e fluxo	☐Grande fluxo
Representatividade	☐ Nenhuma	☐ Elemento bastante comum	☒ Pequeno grupo de elementos similares	☐ Elemento singular, raro
Apoio local e comunitário	☐Nenhum	☒ Apoiado por uma pequena parte da comunidade	☐ Apoio razoável	☐ Apoiado por grande parte da comunidade
Estado de conservação da paisagem circundante	☐ Estado de conservação péssimo	☐ Estado de conservação regular	☒ Bom estado de conservação	☐ Ótimo estado de conservação
Infraestrutura	☐ Inexistente	☐ Existente, porém em estado precário	☒Existente, mas necessitando de intervenções/ melhorias	☐ Existente e em ótimas condições
Acesso	☐ Inexistente	☐ Em estado precário	☒ Existente, mas necessitando de intervenções/ melhorias	☐ Em ótimas condições

Fonte: IPETURIS, 2011

A Praia da Redonda, em suma, tem médio nível de atratividade, considerando a beleza de suas falésias, ainda que os fluxos de turistas sejam apenas razoáveis e a qualidade e a variedade dos equipamentos turísticos sejam restritas.

11.2.9 Praia de Ponta Grossa

11.2.9.1 Caracterização geral do atrativo

A Praia de Ponta Grossa tem areias finas, claras e fofas. O mar é de tombo, e há muitos recifes. Falésias circundam a praia. Foi classificada com quatro estrelas (*não deixe de ir*) na edição 2011 do Guia Quatro Rodas, a única praia com essa classificação no Polo Litoral Norte.

Figura 145. Praia de Ponta Grossa vista a partir do mar

Fonte :IPETURIS, 2011

11.2.9.2 Localização e acessibilidade

Do centro de Icapuí, percorrem-se a BR-304 e a CE-261, ambas de pista simples em bom estado de conservação, com alguns buracos.

11.2.9.3 Sinalização

O percurso do centro de Icapuí até a praia tem placas em bom número e estado de conservação.

11.2.9.4 Condições do entorno

A Praia de Ponta Grossa tem pouca urbanização, a não ser por alguns postes de energia e iluminação. Não há serviços de apoio. É uma praia quase selvagem.

11.2.9.5 Equipamentos, serviços e infraestrutura

O acesso à Praia de Ponta Grossa é aberto. Na vila há pequenas pousadas, barracas e bares, todos de um padrão muito modesto de qualidade de atendimento.

11.2.9.6 Comercialização

A Praia de Ponta Grossa consta do site da Prefeitura Municipal de Icapuí, com algumas informações simples e fotos. É citada em alguns mapas turísticos impressos, como o “Informa Tur”.

11.2.9.7 Nível de uso atual e potencial do atrativo

Apesar do destaque que se dá às belezas de Ponta Grossa em fontes secundárias, os fluxos são baixos. Como há algumas pousadas e bares, é de se imaginar que haja mais movimento aos finais de semana e férias escolares. A faixa de areia é muito extensa, permitindo o aproveitamento simultâneo da praia por uma quantidade enorme de pessoas.

11.2.9.8 Tipo de uso atual e potencial do atrativo

O segmento de mercado com maior potencial de desenvolvimento nesta praia é o de "sol e praia", voltado para um público de características mais alocêntricas, de modo a aproveitar as características quase selvagens da praia.

11.2.9.9 Estrutura informativa e interpretativa

Não há qualquer estrutura informativa ou interpretativa sobre a praia no local.

11.2.9.10 Características da praia

A Praia de Ponta Grossa tem areias finas, claras e fofas. O mar é de tombo, e há muitos recifes. Falésias circundam a praia. É quase selvagem. Para os padrões do Guia Quatro Rodas, sabe-se que uma praia só receberia quatro ou cinco estrelas numa combinação muito interessante de paisagem singular e estrutura de serviços, ou um desses elementos isoladamente, o que não é o caso nesta praia.

Mesmo com a altura e as cores das falésias, anda-se muito para chegar até a água, num terreno irregular e, uma vez nela, a distância de volta até os bares é significativa.

11.2.9.11 Hierarquização do atrativo

Tabela 123. Praia de Ponta Grossa - hierarquização do atrativo

CRITÉRIOS	ALTERNATIVAS			
	0	1	2	3
Potencial de Atratividade	☐ NENHUM	☐ BAIXO	☒ MÉDIO	☐ ALTO
Grau de uso atual	☐ Fluxo turístico insignificante	☐ Pequeno fluxo	☒ Média intensidade e fluxo	☐ Grande fluxo
Representatividade	☐ Nenhuma	☒ Elemento bastante comum	☐ Pequeno grupo de elementos similares	☐ Elemento singular, raro
Apoio local e comunitário	☐ Nenhum	☒ Apoiado por uma pequena parte da comunidade	☐ Apoio razoável	☐ Apoiado por grande parte da comunidade
Estado de conservação da	☐ Estado de conservação	☐ Estado de conservação	☒ Bom estado de	☐ Ótimo estado de

paisagem circundante	péssimo	regular	conservação	conservação
Infraestrutura	☐ Inexistente	☐ Existente, porém em estado precário	☒ Existente, mas necessitando de intervenções/ melhorias	☐ Existente e em ótimas condições
Acesso	☐ Inexistente	☐ Em estado precário	☒ Existente, mas necessitando de intervenções/ melhorias	☐ Em ótimas condições

Fonte: IPETURIS, 2011

A Praia de Ponta Grossa tem médio nível de atratividade, considerando os fluxos já razoáveis de turistas e o fato dela ter alguma beleza em sua paisagem, ainda que em estado absolutamente selvagem. A qualidade e a variedade dos equipamentos turísticos são restritas.

11.2.10 Outros atrativos

As praias abaixo listadas são de relevância (ou melhor, fluxos turísticos) ainda menor em comparação àquelas que foram avaliadas nos itens anteriores. Em alguns casos, o acesso difícil ou a sinalização inexistente impediu a visita.

- Praia da Placa
- Praia de Retiro Grande
- Praia de Barreira da Sereia
- Praia de Barrinha
- Praia de Requenguela
- Praia de Manibu (do Arrombado)

11.2.11 Atrativos turísticos – análise setorial

As praias se constituem como os principais atrativos turísticos de Icapuí. Na verdade, são os únicos pontos com visitação consolidada, e que de fato podem atrair fluxos de visitantes.

No que diz respeito ao acesso e à localização, Icapuí está a 204km de Fortaleza. A partir da capital, percorre-se a CE-040, que tem trechos duplicados ou em obras de duplicação, além de longos trechos de pista simples em bom estado de conservação, a BR 304 e a CE 261, ambas em pista simples, com buracos e ondulações. As entradas para as praias a partir das rodovias são bem sinalizadas, mas praticamente não existem indicações nas vias locais, quase todas de terra batida, o que não se configura como um problema, pois em Icapuí as praias estão relativamente próximas à CE-261.

Icapuí não tem uma praia que isoladamente seja capaz de alavancar o turismo no município, como acontece em outros destinos do Polo Litoral Leste. As que parecem mais frequentadas ou conhecidas são a do Ceará e de Ponta Grossa.

Pelo que se pode verificar em campo, a atividade turística em Icapuí está muito mais vinculada ao excursionismo que ao turismo propriamente dito. Em nenhuma das praias a estrutura hoteleira existe em quantidade e qualidade suficiente para receber muitas pessoas, e ao mesmo tempo se deduz que há um bom fluxo e uma boa rotatividade de público em algumas praias nos finais de semana e férias em função de algumas estruturas existentes, o que demonstra que os visitantes apenas passam o dia em Icapuí e voltam aos seus municípios de origem.

O segmento "turismo de sol e praia" se adéqua bem à atividade turística de Icapuí; atividades relacionadas a turismo náutico, como o windsurf, aparecem em apenas uma praia do município. Os demais segmentos, como o turismo de negócios, têm pouca relevância no município. Efetivamente, Icapuí está consolidada como um destino de lazer.

As praias de Icapuí precisam de um maior fluxo turístico, mesmo na alta temporada. São praias extensas, com estruturas básicas de alimentação (barracas, quando existem), e poucos meios de hospedagem. Ampliar a quantidade de visitantes viabilizará a instalação de outros serviços e, eventualmente, ampliará a permanência média.

Não há poluição nas praias e, com relação à areia, há problemas apenas pontuais. É importante que um acompanhamento seja feito na alta temporada, pois há informações de que serviços como o de coleta de lixo são pouco frequentes ou simplesmente inexistentes.

Apesar dos problemas citados acima, as praias de Ponta Grossa, Redonda e do Ceará tem uma paisagem diferenciada, que pode ser mais bem aproveitada em sua comercialização. Tremembé, por sua vez, tem o meio de hospedagem mais importante do município. Nessas e nas demais praias há muitos elementos naturais em comum, como dunas, coqueiros, algumas fontes de água doce e falésias, que devem ser potencializados.

Enfim, o turismo tem um terreno fértil em Icapuí, e num primeiro momento deve-se garantir que os públicos locais e regionais sejam satisfeitos ao visitar as praias do município. Com a instalação de infraestrutura e de estrutura turística, eventualmente Icapuí poderá concorrer com os destinos mais tradicionais do Litoral Leste.

11.2.11.1 Identificação dos pontos fortes e fracos da oferta de atrativos turísticos

A avaliação de pontos fortes e fracos da oferta de atrativos de Icapuí evidencia a necessidade de melhor estruturação das praias, uma vez que as características intrínsecas destas não são um diferencial, havendo praias com características muito parecidas em outros pontos da região. Os pontos fortes relacionados a esses atrativos dizem respeito às boas condições das vias de acesso e boa sinalização e limpeza das praias, situação também encontrada em praias de todos os outros municípios do Litoral Leste.

O município tem uma clara desvantagem em relação às outras localidades do Litoral Leste por estar mais distante de Fortaleza. A falta de estrutura de hospedagem e de apoio ao turista de qualidade em todas as praias é outro fator que desestimula visitas a essas praias.

11.3 Meios de hospedagem

Icapuí possui uma única oferta de hospedagem indicada pelo Guia Quatro Rodas 2011, o Hotel Casa do Mar, que está localizado na Praia de Tremembé. O fato de ser apenas um único hotel confortável pode se justificar pelo caráter de excursionismo dos deslocamentos para Icapuí, que ainda não despertou o interesse na construção de meios de hospedagem de um porte maior. Além deste hotel, há inúmeras pousadas distribuídas pelas praias de Icapuí, mas nenhuma delas com qualidade.

11.3.1 Hotel Casa do Mar

11.3.1.1 Caracterização geral

Inaugurado em 2000, possui 19 apartamentos equipados com ar condicionado, frigobar, telefone, banheira, sacadas com redes na varanda e Internet. Há também um bangalô que, além dos itens citados, disponibiliza também piscina privativa e espelho d'água. Nas áreas comuns, oferece estacionamento, salão de jogos, lobby, restaurante, playground, piscina, equipamentos de praia, acesso à praia, salão de evento para 80 pessoas e cavalos para hóspedes. As diárias praticadas variam conforme o tipo de UH e a época do ano (baixa e alta estação): a hospedagem em suíte *standard* varia de R$200 a R$385; em suíte luxo de R$250 a R$495, e em chalé privativo de R$440 a R$600. O estabelecimento funciona ininterruptamente, o ano todo.

É uma pousada confortável/luxo, equivalente a um estabelecimento de nível quatro estrelas, de acordo com a classificação de meios de hospedagem do Ministério do Turismo.

11.3.1.2 Localização e acessibilidade

Localizado dentro de uma grande propriedade rural, na Praia de Tremembé, s/n, à beira mar e a 9km do centro de Icapuí. O acesso é realizado em 2km de estrada vicinal, a partir de rodovia pavimentada.

11.3.1.3 Estrutura física

Empreendimento do mesmo grupo do Thermas de Mossoró (RN), é isolado e, logo, adequado para visitantes que procuram privacidade e tranquilidade. Os apartamentos são novos, modernos e com decoração *clean*. As áreas comuns são amplas, arejadas, com ambientes claros e confortáveis; a piscina é grande e se estende por toda a fachada do local. O bangalô fica em local isolado, a poucos metros da sede e costuma ser procurado por casais em lua de mel. Em geral, o empreendimento apresenta bom estado de limpeza e conservação.

Figura 146. UH do Hotel Casa do Mar

Fonte: IPETURIS, 2011

11.3.1.4 Estrutura para eventos

Possui um salão para até 80 pessoas em formato auditório. Segundo o funcionário entrevistado, os eventos são escassos. Os poucos que já aconteceram foram reuniões de negócios e confraternizações de aniversário e final de ano.

11.3.2 Meios de Hospedagem – análise setorial

A oferta de hospedagem de Icapuí é muito reduzida, ou quase inexistente, considerando-se apenas o que está listado no Guia Quatro Rodas 2011: o Hotel Casa do Mar, empreendimento do mesmo grupo do Thermas de Mossoró, localizado na Praia Tremembé.

O Hotel Casa do Mar é uma opção diferenciada para quem procura tranquilidade em meio à natureza, num local isolado, que agrega conforto e lazer em frente à praia de Tremembé. O perfil dos hóspedes do local são casais e famílias que buscam associar descanso a “sol e praia”.

O empreendimento é confortável e está em bom estado de conservação e limpeza, proporcionando um ambiente agradável aos seus hóspedes.

Há várias outras pousadas distribuídas entre as praias, mas todas são pequenas e pouco qualificadas.

Não há dúvidas que, na média, é incipiente a oferta de hospedagem em Icapuí, devendo ser ampliada para públicos diversos, mas é importante pontuar que os atuais frequentadores do município são excursionistas que buscam diversão nas praias durante o dia e retornam para suas casas no final da tarde.

11.4 Equipamentos de alimentação

Icapuí não possui oferta de alimentação indicada no Guia Quatro Rodas 2011. Foram identificados dois estabelecimentos passíveis de recepção de turistas: o restaurante do Hotel Casa do Mar, e uma barraca de praia, a Barraca Peixada e Churrascaria da Fátima, localizada na Praia do Ceará. Observou-se que a escassez de equipamentos de alimentação tem relação com o perfil de visita do público que vai ao município: passeios diurnos sem sair do perímetro da praia.

11.4.1 Restaurante Hotel Casa do Mar

11.4.1.1 Caracterização geral

Restaurante do Hotel Casa do Mar, oferece pratos de cozinha variada em serviço a la carte, com valores entre R$32 e R$75. Com capacidade para 160 pessoas em 40 mesas, funciona diariamente das 12h00 às 22h00, para almoço e jantar, durante o ano todo. As formas de pagamentos aceitas são dinheiro e cartões de débito e crédito (Visa, Mastercard e American Express).

Figura 147. Área interna do restaurante do hotel Casa do Mar

Fonte: www.hotelcasadomar.com.br

11.4.1.2 Localização e acessibilidade

Está localizado na Praia de Tremembé, s/n, à beira mar e a 9km do centro de Icapuí. O acesso é realizado por 2km em estrada vicinal, a partir de rodovia pavimentada.

11.4.1.3 Estrutura física

Ambiente aberto, não climatizado, segue o mesmo padrão do hotel, com decoração moderna, confortável e agradável, em área com boas condições de limpeza e conservação.

11.4.2 Barraca Peixada e Churrascaria da Fátima

11.4.2.1 Caracterização geral

Barraca de praia, oferece serviço a la carte com pratos de cozinha regional que variam de R$15 para duas pessoas a R$150 para oito. O local funciona diariamente, durante o ano todo, das 07h00 às 19h00, e disponibiliza aos clientes estacionamento, banheiros e ducha para os banhistas. As formas de pagamento aceitas são dinheiro e cartões de débito e crédito (Visa, Mastercard, American Express e Hipercard).

11.4.2.2 Localização e acessibilidade

Localizada na Praia do Ceará, fica na divisa entre os estados do Ceará e Rio Grande do Norte. Está a 22km do centro de Icapuí. É atendida por ônibus urbano, com parada a 1km da barraca.

11.4.2.3 Estrutura física

Instalado em construção de alvenaria, com mesas e cadeiras de madeira em ambiente simples, no mesmo padrão das barracas do Litoral Leste. Os banheiros e o salão apresentam bom estado de limpeza e conservação regular. A água utilizada é fornecida pela CAERN e considerada de boa qualidade.

11.4.3 Oferta de Alimentação – análise setorial

A oferta de alimentação de Icapuí é muito reduzida, quase inexistente, considerando-se apenas o que está listado no Guia Quatro Rodas 2011. As duas opções de equipamentos de alimentação identificados no município, cada uma com seu perfil, atendem bem ao público, com variedade de pratos e preços. Não primam pela cozinha diferenciada ou pela excelência no serviço, mas são duas boas opções nas praias onde estão localizadas.

Mais uma vez, cabe lembrar que há um número muito grande de barracas de praia espalhadas por Icapuí, mas trata-se de uma oferta, na média, de baixa qualidade e que atende o público somente até às 17h00.

11.5 Agências de receptivo e transporte turístico

Não foram localizadas agências de receptivo que organizem pacotes e/ou passeios em Icapuí.

11.6 Comércio turístico

No centro de Icapuí encontra-se um comércio relativamente variado, característico de uma cidade pequena, com mercados, bancos, farmácias e outros serviços. Atende turistas esporadicamente, pois raros são aqueles que entram no centro da cidade.

O comércio turístico é inexpressivo ou inexistente nas praias de Icapuí.

11.7 Manifestações culturais e eventos

Nas pesquisas realizadas em fontes secundárias e em campo, não foram identificadas manifestações culturais e eventos turisticamente relevantes em Icapuí. Há algumas festas religiosas e laicas, mas todas de alcance local.

11.8 Espaço para eventos

Foi identificado apenas um espaço para eventos em Icapuí, localizado no Hotel Casa do Mar e descrito no item 11.3. Não foram encontrados *in loco* e mesmo no site da Prefeitura Municipal informações sobre outros espaços públicos ou privados que sirvam para realização de eventos diversos.

11.9 Avaliação global do destino

11.9.1 Avaliação geral

Tabela 124. Icapuí - avaliação geral do destino

	1	2	3	4	5	NSR
ATRATIVOS E RECURSOS TURÍSTICOS						
Praias	☐	☐	☒	☐	☐	☐
Atrativos históricos e culturais	☐	☐	☐	☐	☐	☒
Festas populares e eventos culturais	☐	☐	☐	☐	☐	☒
Atividades de ecoturismo e aventura	☐	☐	☐	☐	☐	☒
Parque temático / aquático	☐	☐	☐	☐	☐	☒
Vida noturna	☐	☐	☐	☐	☐	☒
SERVIÇOS E EQUIPAMENTOS						
Meios de hospedagem – categoria luxo	☐	☐	☐	☐	☐	☒
Meios de hospedagem – categoria confortável	☐	☒	☐	☐	☐	☐
Meios de hospedagem – categoria simples	☒	☐	☐	☐	☐	☐
Serviços de alimentação – categoria luxo	☐	☐	☐	☐	☐	☒
Serviços de alimentação – categoria confortável	☐	☐	☐	☐	☐	☒
Serviços de alimentação – categoria simples	☐	☒	☐	☐	☐	☐
INFRAESTRUTURA EM GERAL						
Acesso ao destino	☐	☐	☐	☒	☐	☐
Acesso de veículo aos atrativos	☐	☐	☐	☒	☐	☐
Acesso a pé aos atrativos	☐	☐	☒	☐	☐	☐
Limpeza pública	☐	☐	☐	☒	☐	☐
Segurança pública	☐	☐	☐	☒	☐	☐
Telecomunicações	☐	☐	☒	☐	☐	☐
AVALIAÇÃO GERAL DO DESTINO						
Preços praticados	☐	☐	☐	☒	☐	☐
Custo-benefício do destino, em geral	☐	☐	☐	☒	☐	☐
Hospitalidade	☐	☐	☐	☒	☐	☐

Fonte: IPETURIS, 2011

A atratividade de Icapuí está diretamente relacionada às suas praias. Uma das dez praias citadas recebeu quatro estrelas (a única do Polo Litoral Leste), duas receberam três estrelas e as demais sete receberam duas estrelas na avaliação do Guia Quatro Rodas 2011. Isso se deve mais aos seus atributos paisagísticos que a sua oferta de serviços, que é bastante reduzida.

São praias quase todas extensas, com fluxo de turistas baixo. Todas têm boas condições de balneabilidade. De modo geral, há pouca estrutura nas praias, e algumas são praticamente

selvagens. Os turistas que buscam um destino mais estruturado, com algum conforto e grande quantidade de serviços (turísticos ou não) à disposição, deverão procurar outro município. Os que preferem alguma sensação de isolamento e não vão utilizar meios de hospedagem tem muitas opções em Icapuí.

Atualmente, o público que mais se relaciona com o que as praias de Icapuí oferecem são os pequenos grupos, de familiares ou não, que não realizam pernoites e são de renda média ou baixa.

Não foram localizadas empresas de receptivo, nem de Fortaleza nem de Natal, que comercializem qualquer uma das praias de Icapuí, eventualmente por conta da falta de estrutura de recepção. Por outro lado, muitos passeios de bugue passam (e eventualmente param) por ali.

No que tange aos outros tipos de atrativos, não foram identificados bens culturais, materiais ou não, que tenham capacidade de atrair turistas, nem em âmbito local. Quanto às atividades de ecoturismo e/ou turismo de aventura, destaca-se apenas o *windsurf*, que pode ser praticado em duas praias do município.

Com relação à vida noturna, pode-se dizer que ela é nula em Icapuí.

De acordo com a classificação do Guia Quatro Rodas 2011, não há meios de hospedagem ou serviços de alimentação de luxo em Icapuí. Há somente um hotel de médio conforto, o Casa do Mar. Há pousadas na maioria das praias, de padrão de qualidade inferior e cuja capacidade de atendimento é restrita.

Não há restaurantes citados no Guia Quatro Rodas. A oferta no município se limita aos bares e barracas de praia, na maioria dos casos muito simples.

As estradas que conectam Icapuí a Fortaleza são: a CE-040, em boas condições de tráfego, com alguns trechos duplicados ou em duplicação. A sinalização dessas obras nem sempre é adequada, mas não gera riscos de acidentes; e a BR-304 e a CE-261, de pista simples em bom estado de conservação. O acesso às praias se dá, na maioria dos casos, por pequenas estradas ou vias locais, quase todas de terra batida, algumas em estado de conservação bom, outras ruins. A sinalização, de forma geral, é suficiente e bem conservada nas três rodovias citadas acima, e restrita saindo delas.

A avaliação da limpeza na sede do município é boa, ou regular quando mencionado no item 11.2. Há, em algumas praias citadas e não citadas neste relatório, acúmulo de material

orgânico (normalmente sargaço) na areia, provocando um cheiro forte, que incomoda as pessoas. Com relação à segurança, não há relatos de ocorrências policiais nas praias.

A telefonia, em especial a móvel, ainda apresenta falhas nas chamadas e/ou pontos cegos, sem cobertura, mas de modo geral pode ser classificada como boa. Há telefones públicos em todas as praias visitadas.

Os preços dos serviços turísticos em Icapuí podem ser considerados baixos, e não havia como ser diferente, tendo em vista a quantidade e a qualidade da oferta disponível. Isoladamente, o Hotel Casa do Mar cobra um valor mais alto, mas fornece serviços correspondentes em termos de qualidade. De qualquer forma, em qualquer um dos casos, paga-se valores justos pelos serviços prestados.

Em síntese, Icapuí tem praias com bom potencial turístico, ainda que hoje tenham um baixo fluxo de visitantes e pouca estrutura receptiva. Negócios de todas as naturezas podem ser abertos junto aos atrativos de Icapuí, como hotéis, restaurantes, mercados, lojas de artesanato e/ou *souvenires* e agências de receptivo com passeios diferentes e criativos, que explorem com responsabilidade as belezas locais.

12. Pindoretama

Pindoretama surgiu às margens da estrada que ligava Aracati a Fortaleza, construída entre os anos de 1876 e 1877. O povoado chamou-se Baixinha e Palmares, até que em 1943 foi oficialmente denominado Pindoretama. Em 1987 foi desmembrado de Cascavel e elevado à categoria de município. A população estimada em 2010 é de 18.683 habitantes, que vivem em uma área total de 73km².

Localizada a 45km de Fortaleza, tem como principal acesso a CE-040. A agricultura é o principal vetor econômico do município, com destaque para o plantio de cana-de-açúcar. O turismo é pouco expressivo, mas a cidade é ponto de passagem para visitantes que se dirigem às praias de Batoque (localizada em Aquiraz), Balbinos e Caponga (em Cascavel).

O centro da cidade tem alguma urbanização, com asfalto em boa parte das vias e calçadas para pedestres e iluminação pública, além de ter serviços básicos como postos de saúde, bancos, farmácias, mercados e oficinas mecânicas, dentre outros. Tem traços característicos de uma cidade do interior. Não prima pela beleza cênica ou pela arquitetura diferenciada, pelo contrário; boa parte das construções é bastante simples, mesmo as comerciais.

Figura 148. Via de Pindoretama e placa indicativa das praias

Fonte: IPETURIS, 2011

A atividade turística em Pindoretama é incipiente. Não foram sequer avistados meios de hospedagem; quanto aos serviços de alimentação, verificou-se a existência de bares ou restaurantes de pequeno porte que não pareciam ter qualidade suficiente para atender turistas, o que demonstra que não há, no momento, atrativos consolidados.

Da mesma forma, não foi registrada *in loco* a existência de agências de receptivo; realizaram-se pesquisas *nos* sites de empresas de receptivo de Fortaleza em busca de qualquer passeio

que passasse em pontos de interesse de Pindoretama, sem sucesso. O site da Prefeitura Municipal menciona três pontos turísticos: a Igreja Matriz, a Feira do Mercado Público e os engenhos de cana-de-açúcar. Quanto aos dois primeiros, eles têm relevância local, sem qualquer atributo especial.

Já os engenhos são de algum interesse. Informações coletadas em fontes secundárias dão conta de que há entre 35 a 40 engenhos no município de Pindoretama, que produzem essencialmente rapadura. No caminho para as praias, vê-se a entrada de alguns deles, mal sinalizados. De modo geral, são apenas lojas muito simples ou quiosques que vendem os produtos desses engenhos, sem promover visitação. O Sítio Terra Sá, conforme levantado, é um dos poucos em que é possível conhecer um tradicional engenho de cana de açúcar. No local são produzidos e comercializados rapadura, cajuína, manteiga da terra, mel de engenho e de caju, dentre outros. Como resultado dessa produção, em 2011 foi realizado o V Pindorecana – Festival de Cana de Açúcar, com shows e venda de produtos.

Esses engenhos têm potencial para serem utilizados apenas como atrativos complementares à visita a outros municípios do Polo Litoral Leste. Como se constituem nos únicos pontos de atração de Pindoretama, evidenciam a impossibilidade de que se desenvolva um turismo de longa permanência (um dia inteiro, por exemplo) ou de estada no local. É necessário, portanto, que Pindoretama trabalhe de forma integrada a seus municípios vizinhos.

Como mencionado, além dos engenhos, não foram encontradas mais referências a outros elementos geradores de fluxos turísticos.

Enfim, Pindoretama, além da sua importância como caminho para praias importantes do Polo Litoral Leste, pode se consolidar oferecendo a experiência do contato com os antigos engenhos de cana-de-açúcar e seus produtos, mas várias ações deverão ser tomadas no sentido de garantir qualidade a esses produtos e mesmo à visitação, pois ela definitivamente não está estruturada, acontecendo de forma absolutamente espontânea.

12.1 Condições de infraestrutura

A cidade de Pindoretama é acessada principalmente pela rodovia CE-040 desde Fortaleza, constituindo-se em passagem para algumas praias do Litoral Leste.

O serviço de abastecimento de água na área urbana possui uma cobertura limitada que atinge 55,6% dos domicílios. O esgotamento sanitário, por sua vez, é inexistente no município. A coleta de lixo é feita diariamente, porém, não há dados sobre o porcentual da população atendida.

Tabela 125. Sistema de abastecimento de água - Pindoretama

SISTEMA DE ABASTECIMENTO DE ÁGUA	
Ligações Reais	Sem Dados
Ligações Ativas	Sem Dados
Volume Produzido (m³)	Sem Dados
Cobertura Urbana	55,60%
Distribuição de Água/dia (m³)	
Total	1.272
Tratada	1.272
Não Tratada	0

Fonte: IPECE – Perfil Básico Municipal, 2010

Tabela 126. Sistema de esgotamento sanitário - Pindoretama

SISTEMA DE ESGOTAMENTO SANITÁRIO	
Ligações Reais	0
Ligaçõe Efetivas	0
Cobertura Urbana	0%

Fonte: IBGE – Pesquisa Nacional de Saneamento Básico, 2008

No que diz respeito à limpeza urbana, não há dados estatísticos disponíveis sobre o percentual da população atendida pela coleta de lixo. A disposição dos resíduos sólidos coletados é feita completamente em lixão a céu aberto, sem manuseio adequado.

Tabela 127. Limpeza urbana - Pindoretama

LIMPEZA URBANA	
População Atendida	
Sem Dados	
Equipamentos Utilizados	
Carrinhos de Mão	15
Caçamba	1
Compactador	1
Trator	0
Caminhão	4
Carroça	0
Frequência da Coleta	
Diária	
Resíduos Produzidos	
Sem Dados	
Destino dos Resíduos	
100% lixão a céu aberto	

Fonte: Secretaria das Cidades do Ceará/Plano de Saneamento Ambiental do Estado do Ceará

O fornecimento de energia elétrica é feito para a quase totalidade da população, 91% dos estabelecimentos do município, entre residenciais, comerciais, industriais e rurais.

Tabela 128. Sistema de fornecimento de energia elétrica - Pindoretama

SISTEMA DE ENERGIA		
Consumidor	**Estabelecimentos**	**Consumo (mWh)**
Residenciais	4.924	4.924
Comerciais	229	894
Industriais	6	219
Rurais	913	2.244
A - Total de Estabelecimentos Eletrificados:		**6.072**
Domicílios:		6492
Empresas:		172
B - Total de Estabelecimentos no Município:		**6664**
Estabelecimentos Atendidos (A/B):		**91,1%**

Fonte: IPECE – Perfil Básico Municipal, 2010 / IBGE – Sinopse do Censo Demográfico, 2010

O serviço de saúde do município não conta com hospitais e o atendimento somente é feito por seis postos de saúde espalhados pela cidade. Casos com nível médio ou alto de complexidade são atendidos nas cidades vizinhas. O município de Pindoretama possui um índice de 0,3 médico por mil habitantes.

Tabela 129. Serviços de saúde - Pindoretama

SERVIÇOS DE SAÚDE	
Hospitais	
Privados	0
Públicos	1
Postos de Saúde/Unidade Básica de Saúde	
6	
Clínica/Ambulatórios Especializados	
1	
Médicos/1000hab	0,3
Dentistas/1000hab	0,4
Leitos/1000hab	0,8

Fonte: IPECE – Perfil Básico Municipal, 2010

Não existe estrutura de delegacias ou batalhões de polícia no município. O serviço de proteção contra incêndios é feito pelo grupamento do Corpo de Bombeiros de Aracati.

Tabela 130. Segurança pública - Pindoretama

SEGURANÇA PÚBLICA	
Batalhões e Delegacias	
Delegacia de Polica Militar	0
Delegacia de Polica Civil	0
Corpo de Bombeiros	0
Atendido pelo 3º Grupamento de Aracati	

Fonte: Secretaria de Segurança Pública do Estado do Ceará

O município de Pindoretama possui apenas 21 escolas, onde estão matriculados 5.834 alunos. As taxas de escolarização para o Ensino Fundamental e para o Ensino Médio são equiparáveis às médias estaduais.

Tabela 131. Educação - Pindoretama

EDUCAÇÃO	
Alunos matriculados	5.834
Escolas	21
Taxa escolarização - Ensino Fundamental	100%
Taxa escolarização - Ensino Médio	58,1%

Fonte: IPECE – Perfil Básico Municipal, 2010

12.2 Avaliação global do destino

Tabela 132. Pindoretama - avaliação geral do destino

	1	2	3	4	5	NSR
ATRATIVOS E RECURSOS TURÍSTICOS						
Praias	☐	☐	☐	☐	☐	☒
Atrativos históricos e culturais	☒	☐	☐	☐	☐	☐
Festas populares e eventos culturais	☐	☐	☐	☐	☐	☒
Atividades de ecoturismo e aventura	☐	☐	☐	☐	☐	☒
Parque temático / aquático	☐	☐	☐	☐	☐	☒
Vida noturna	☐	☐	☐	☐	☐	☒
SERVIÇOS E EQUIPAMENTOS						
Meios de hospedagem – categoria luxo	☐	☐	☐	☐	☐	☒
Meios de hospedagem – categoria confortável	☐	☐	☐	☐	☐	☒
Meios de hospedagem – categoria simples	☐	☐	☐	☐	☐	☒
Serviços de alimentação – categoria luxo	☐	☐	☐	☐	☐	☒
Serviços de alimentação – categoria confortável	☐	☐	☐	☐	☐	☒
Serviços de alimentação – categoria simples	☐	☐	☐	☐	☐	☒
INFRAESTRUTURA EM GERAL						
Acesso ao destino	☐	☐	☐	☒	☐	☐
Acesso de veículo aos atrativos	☒	☐	☐	☐	☐	☐
Acesso a pé aos atrativos	☐	☐	☐	☐	☐	☒
Limpeza pública	☐	☐	☐	☒	☐	☐
Segurança pública	☐	☐	☐	☒	☐	☐
Telecomunicações	☐	☐	☒	☐	☐	☐
AVALIAÇÃO GERAL DO DESTINO						
Preços praticados	☐	☐	☐	☐	☐	☒
Custo-benefício do destino, em geral	☐	☐	☐	☐	☐	☒

Hospitalidade	☐	☐	☐	☐	☐	☒

Fonte: IPETURIS, 2011

Exceção feita à existência dos engenhos, a avaliação do turismo no município de Pindoretama faz pouco sentido, já que não há atrativos formatados, nem serviços e equipamentos que atendam turistas.

Mesmo assim, Pindoretama pode servir de atrativo complementar para as cidades turísticas da região, com a venda dos produtos derivados da cana-de-açúcar ou até com a visitação aos engenhos. Isso gera a necessidade de estruturar esses locais para a visitação e qualificar os produtos, pois hoje eles concorrem com elementos vendidos em centros de artesanato consolidados e tradicionais (por exemplo, os de Aquiraz, Beberibe e Cascavel), e que mesmo assim, em alguns casos, vem sendo abandonados pelas operadoras de receptivo.

13. Avaliação Global do Polo

13.1 Avaliação geral

Ao final da avaliação da oferta turística em cada um de seus municípios componentes, o Polo Litoral Leste foi avaliado de forma global, e a apresentação dos resultados é apresentada na tabela e nos textos descritivos que seguem.

Tabela 133. Polo Litoral Leste - avaliação geral do polo

	1	2	3	4	5	NSR
ATRATIVOS E RECURSOS TURÍSTICOS						
Praias	☐	☐	☐	☒	☐	☐
Atrativos históricos e culturais	☒	☐	☐	☐	☐	☐
Festas populares e eventos culturais	☐	☐	☐	☐	☐	☒
Atividades de ecoturismo e aventura	☐	☐	☐	☐	☐	☒
Parque temático / aquático	☐	☐	☐	☒	☐	☐
Vida noturna	☐	☐	☒	☐	☐	☐
SERVIÇOS E EQUIPAMENTOS						
Meios de hospedagem – categoria luxo	☐	☐	☐	☐	☐	☒
Meios de hospedagem – categoria confortável	☐	☐	☒	☐	☐	☐
Meios de hospedagem – categoria simples	☐	☐	☐	☒	☐	☐
Serviços de alimentação – categoria luxo	☐	☐	☐	☐	☐	☒
Serviços de alimentação – categoria confortável	☒	☐	☐	☐	☐	☐
Serviços de alimentação – categoria simples	☐	☐	☒	☐	☐	☐
INFRAESTRUTURA EM GERAL						
Acesso ao destino	☐	☐	☐	☒	☐	☐
Acesso de veículo aos atrativos	☐	☐	☒	☐	☐	☐
Acesso a pé aos atrativos	☒	☐	☐	☐	☐	☐
Limpeza pública	☐	☐	☐	☒	☐	☐
Segurança pública	☐	☐	☐	☒	☐	☐
Telecomunicações	☐	☐	☐	☐	☐	☐
AVALIAÇÃO GERAL DO DESTINO						
Preços praticados	☐	☐	☐	☒	☐	☐
Custo-benefício do destino, em geral	☐	☐	☐	☒	☐	☐
Hospitalidade	☐	☐	☐	☒	☐	☐

Fonte: IPETURIS, 2011

Figura 149. Distribuição geral dos equipamentos e atrativos turísticos do Polo Litoral Leste

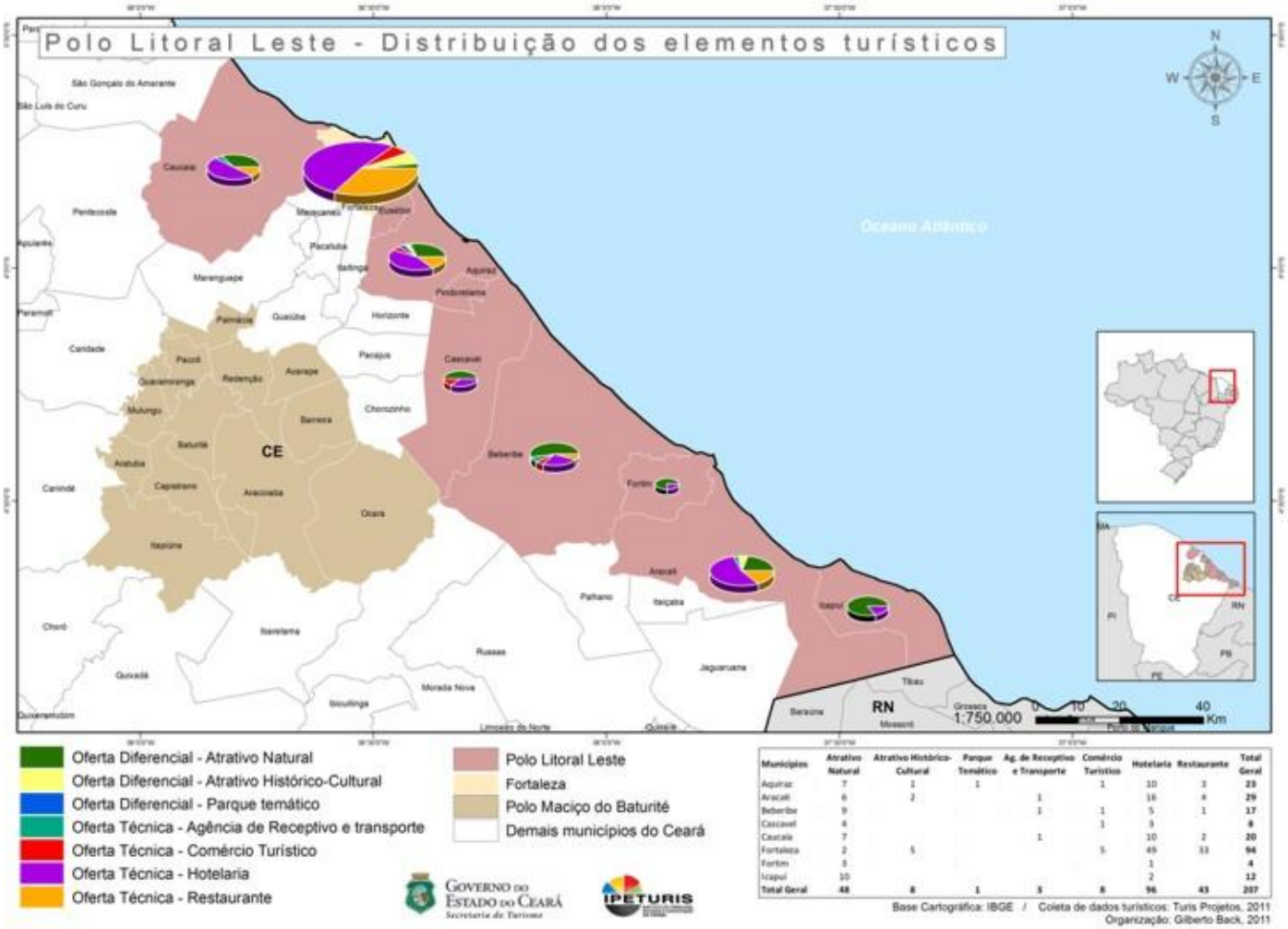

Municípios	Atrativo Natural	Atrativo Histórico-Cultural	Parque Temático	Ag. de Receptivo e Transporte	Comércio Turístico	Hotelaria	Restaurante	Total Geral
Aquiraz	7	1	1		1	10	3	23
Aracati	6	2		1		16	4	29
Beberibe	9			1	1	5	1	17
Cascavel	4				1	3		8
Caucaia	7			1		10	2	20
Fortaleza	2	5			5	49	33	94
Fortim	3					1		4
Icapuí	10					2		12
Total Geral	**48**	**8**	**1**	**3**	**8**	**96**	**43**	**207**

Fonte: Ipeturis, 2011

Neste documento realizou-se uma análise da oferta turística dos municípios componentes do chamado Polo Litoral Leste, também conhecido como Costa do Sol Nascente, a saber: Aquiraz, Aracati, Beberibe, Cascavel, Eusébio, Fortim, Icapuí e Pindoretama. Atendendo a demandas da Secretaria de Turismo do Ceará, também fizeram parte desta análise os municípios de Caucaia (que originalmente faz parte do Polo Litoral Oeste) e Fortaleza, a capital do estado.

Na composição do polo, fazendo jus ao nome, estão cidades litorâneas a Leste de Fortaleza. Caucaia, apesar de estar a Oeste, é a imediatamente mais próxima de Fortaleza e, por conseguinte, do Litoral Leste. Como se não bastasse, muitos de seus elementos atrativos são semelhantes aos dos demais municípios.

Parece claro que, independentemente da quantidade de turistas que cada uma recebe e do próprio desenvolvimento turístico individual, é absolutamente pertinente a intenção de concentrar num mesmo polo tal conjunto de cidades. Há que se destacar que dois municípios (Eusébio e Pindoretama) não contam com praias, estando no polo por outros motivos.

No caso de Eusébio, aparentemente não há o que justifique a inclusão do município. Não há atrativos consolidados, não é um entroncamento rodoviário e não há oferta de serviços relacionada diretamente ao turismo. A justificativa mais plausível dá conta de que Eusébio seria um caminho alternativo de chegada em Fortaleza para quem vem do Litoral Leste, além do Centro das Tapioqueiras ser mais próximo à entrada de Eusébio que da capital, onde ele fica, efetivamente.

Pindoretama, por mais que não disponha de qualquer elemento de oferta técnica, tem elementos que podem se tornar interessantes ao longo do tempo. Além de servir de acesso às praias de Balbino e Batoque (que pertencem a outros municípios), tem uma grande concentração de engenhos de cana de açúcar ainda em funcionamento. Não se pode chamar isso de turismo rural, pois pouquíssimas fazendas possibilitam visitas e vivências práticas no campo, mas trata-se de uma oferta complementar às praias, sejam aquelas acessadas pelo município, sejam quaisquer outras, pois se passa em Pindoretama obrigatoriamente vindo do Leste para se chagar a Fortaleza.

Das cidades com praias, num primeiro momento, Fortaleza será colocada de lado, por ser uma metrópole de quase três milhões de habitantes e absolutamente diferenciada no que diz respeito à oferta turística em comparação com as cidades do Polo Litoral Leste, tanto em termos quantitativos como qualitativos. Dessa forma, espera-se destacar com mais facilidade o que há de semelhanças e diferenças entre os demais municípios, que pelo menos no porte são mais próximos uns dos outros. Quando oportuno, e quando for necessário analisar a relação

direta entre Fortaleza e as cidades do polo, a aproximação acontecerá naturalmente e, de qualquer forma, sinalizada no texto.

Seguindo o exposto acima, o Litoral Leste é o principal polo de recepção de turistas no Ceará. Considerando-se ainda Caucaia, inclui destinos internacionais como Cumbuco e Canoa Quebrada, e outros de grande relevância no contexto nacional, como Morro Branco e Porto das Dunas. Além da oferta de meios de hospedagem e de alimentação, por exemplo, a importância dos destinos turísticos do polo movimenta um grande mercado de agências de receptivo em Fortaleza, que diariamente conduzem centenas de passageiros aos mais diversos atrativos do Litoral Leste.

As praias são, certamente, os atrativos turísticos mais relevantes dos municípios avaliados. Este é, aliás, o grande elemento de identificação entre eles, não apenas pela quantidade, mas pelos seus próprios componentes paisagísticos. A formação geológica conhecida como falésia predomina no Litoral Leste e, à exceção de Eusébio e Pindoretama, aparece em todos os municípios. Atrai pela beleza e pela curiosidade que gera nos turistas, pelas suas formas, tamanhos e cores. Além disso, acabou se tornando, pelas mãos de inúmeros artesãos, um bem cultural através do aproveitamento de suas areias coloridas para a montagem de garrafinhas com desenhos variados.

Além das falésias, fazem parte da composição identitária das praias do Litoral Leste as grandes extensões (são pouco recortadas), as dunas de areia branca e fina, assim como as águas esverdeadas ou azuis do mar. As dunas, aliás, não apenas fazem parte da paisagem como também servem de cenário para passeios de bugue (muito característico, aliás, das praias do Ceará) e brincadeiras como a do “esquibunda”.

Figura 150. Distribuição dos atrativos naturais do Polo Litoral Leste

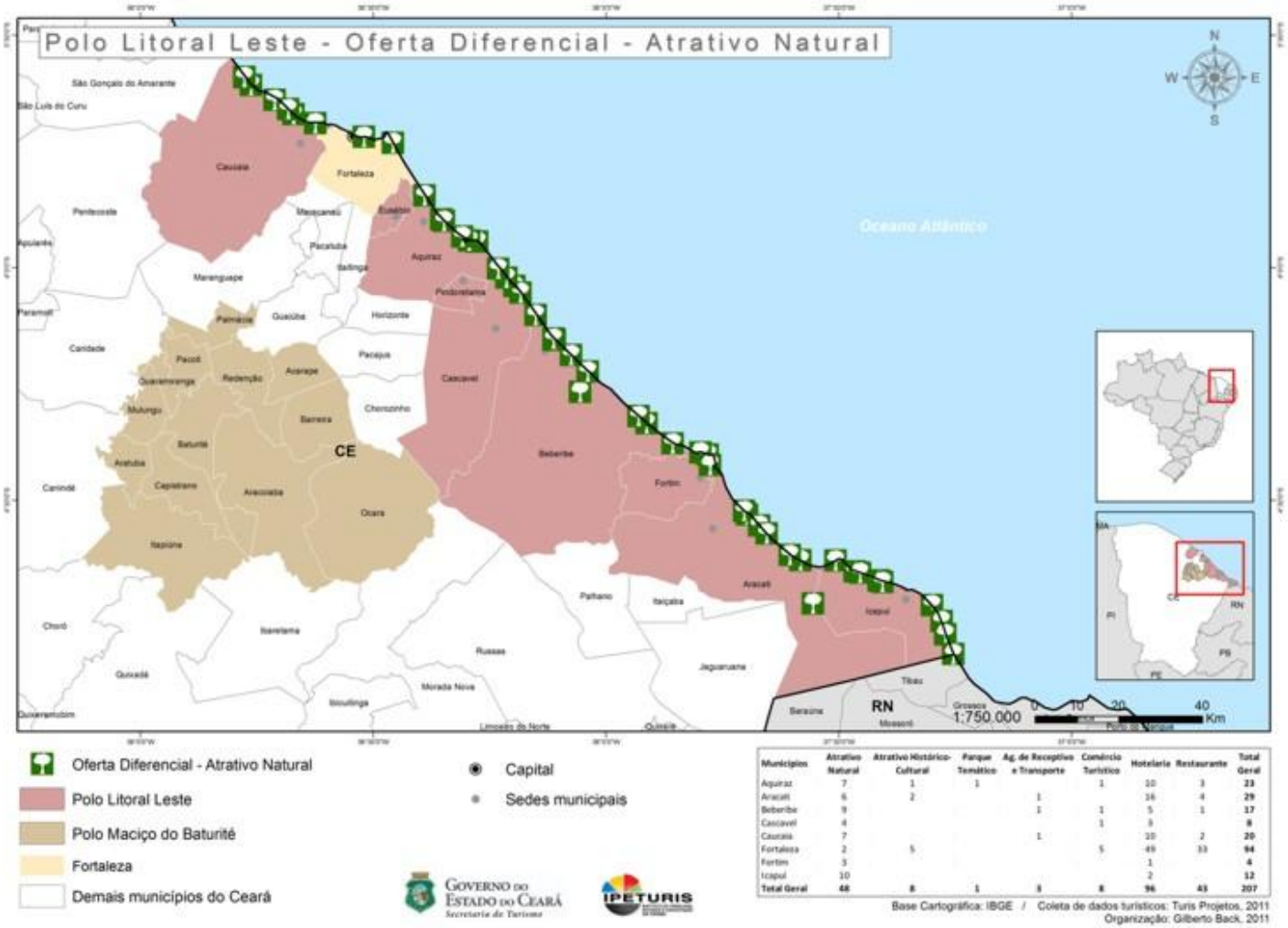

Municípios	Atrativo Natural	Atrativo Histórico-Cultural	Parque Temático	Ag. de Receptivo e Transporte	Comércio Turístico	Hotelaria	Restaurante	Total Geral
Aquiraz	7	1	1		1	10	3	23
Aracati	6	2		1		16	4	29
Beberibe	9			1	1	5	1	17
Cascavel	4				1	3		8
Caucaia	7			1		10	2	20
Fortaleza	2	5			5	49	33	94
Fortim	3					1		4
Icapui	10					2		12
Total Geral	**48**	**8**	**1**	**3**	**8**	**96**	**43**	**207**

Fonte: Ipeturis, 2011

No que diz respeito à paisagem cultural, ou melhor, aquela referente aos elementos construídos pelo homem, não há qualquer padrão construtivo que seja comum a essas cidades, e nem mesmo internamente elas podem ser consideradas uniformes. O fato é que a ocupação recente (menos de 50 anos, na maioria dos casos, principalmente à beira-mar) gerou um processo desordenado de urbanização. Mesmo nas cidades com um centro histórico reconhecido e/ou tombado, como Aquiraz e Aracati, as construções antigas não apenas são comumente encontradas em outros estados, como tem tido um aproveitamento que praticamente não tem relação com a atividade turística.

Com relação à qualidade como um todo, na falta de um sistema nacional de classificação da oferta turística, tanto aquela relacionada aos atrativos como aos serviços, este trabalho fez intenso uso da classificação realizada pelo Guia Brasil Quatro Rodas 2011, da Editora Abril, que tem sido bastante aceita pelo mercado e pelo público consumidor como uma referência nesse aspecto.

O Polo Litoral Leste, nas avaliações do Guia, tem apenas dois atrativos quatro estrelas (segundo a publicação, isso significa que são do tipo *não deixe de ir*), o Acqua Park do *Beach Park* e a Praia de Ponta Grossa. Por outro lado, tem muitas outras atrações classificadas com três (*muito interessante*), duas (*interessante*) ou uma estrela (*de algum interesse*), num total maior que qualquer outra região turística do estado.

Em todos os municípios do polo em que há praias, uma delas tem grande destaque, em termos paisagísticos, de estrutura, de fluxo de turistas ou estes três elementos combinados, recebendo pelo menos três estrelas pelo Guia Quatro Rodas 2011. Em Caucaia, é a praia de Cumbuco. Em Aquiraz, Porto das Dunas. Em Aracati, a principal é Canoa Quebrada. Em Fortim, a Praia de Pontal de Maceió é o destaque. Em Beberibe, destaca-se a Praia de Morro Branco e, finalmente, em Icapuí, a Praia de Ponta Grossa e suas quatro estrelas. Em Cascavel, nenhuma praia recebeu três estrelas, mas Caponga é um destino conhecido e bem estruturado, apesar dos problemas enfrentados com o avanço do mar. Se, por um lado, uma praia tem conseguido sozinha alavancar o turismo no município, por outro, essa configuração parece restringir o crescimento de outros núcleos, e não raro as demais praias da cidade não tem qualquer estrutura e/ou fluxos turísticos.

Das mais bem avaliadas, Canoa Quebrada, Cumbuco e Morro Branco são as mais visitadas (do polo, inclusive), têm ampla estrutura e podem realmente ser consideradas como bonitas. Tem movimento todos os meses do ano, com variações, é claro, mas nunca estão desertas. Quanto a Porto das Dunas, a beleza não é o principal atributo, mas o movimento está garantido pelo

complexo *Beach Park* e pelos resorts próximos. Pontal de Maceió tem estrutura, mas sua beleza foi prejudicada pela quantidade de imóveis destruídos pela ação do mar, o mesmo acontecendo com Caponga. Ponta Grossa, por sua vez, tem pouca estrutura e uma beleza que se deve muito mais ao seu caráter quase selvagem que por atributos propriamente ditos.

Num patamar intermediário em termos de fluxos de visitantes, estão Prainha (Aquiraz), Majorlândia (Aracati), Praia das Fontes (Beberibe), Praia de Águas Belas (Cascavel), Barra do Cauípe (Caucaia) e Praia do Ceará (Icapuí). Nestas, há tanto uma atratividade razoável como uma quantidade boa de serviços, atendendo satisfatoriamente os turistas.

As demais praias tem, grosso modo, baixo fluxo de turistas, salvo algumas exceções, em que há bom movimento aos finais de semana, mas somente neles, tanto na baixa como na alta temporada. Outras são pouco visitadas mesmo em plena estação, e isso se dá por motivos variados, como o isolamento geográfico, a absoluta falta de estrutura, poucos diferenciais e até problemas ambientais, notadamente a destruição provocada pelo avanço do mar.

Especificamente no que diz respeito ao público estrangeiro, as praias de Cumbuco e Canoa Quebrada concentram a maioria deles, quase sempre de países europeus. Nessas praias, não apenas são os turistas, como acabaram se tornando moradores e até proprietários de meios de hospedagem e de alimentação. Em Cumbuco, como citado no relatório, apenas uma pousada tem como sócios somente brasileiros.

Quanto ao perfil do público nacional, nas Praias de Canoa Quebrada, Porto das Dunas, Cumbuco e Morro Branco, fica claro que há indivíduos de uma renda média mais alta. Nessas praias e ao redor delas o número de bons hotéis, de condomínios e de casas avulsas de segunda residência é muito grande, o que corrobora com esse perfil de público, visualizado em campo. Por outro lado, a popularização desses destinos atrai também um público de renda média e média baixa, cujo acesso é facilitado pela existência de muitos pacotes das grandes operadoras de turismo do Brasil. Neste perfil, especificamente, é raro haver pernoite.

Em algumas praias há uma situação pitoresca: o movimento é baixo ou médio, mas a existência de meios de hospedagem diferenciados ou de melhor qualidade atrai indivíduos de classes altas, num cenário em que isso seria pouco provável. São os casos da Prainha, da Praia das Fontes (Hotel Parque das Fontes), na Praia de Tremembé (Hotel Casa do Mar) e na Praia de Pontal de Maceió, (Hotel Vila Selvagem).

Nas demais praias (ou seja, 30 das 38 avaliadas neste estudo), o público mais comum é de classes menos abastadas, composta essencialmente por excursionistas, embora ainda seja

possível encontrar pousadas simples. O que ilustra essa situação é a quantidade de pessoas ocupando mesas nas barracas de praia (não raro consumindo produtos que nem da barraca são, e sim trazidos de casa em isopores e dispositivos similares) e cujo carro, de modelo mais antigo ou simples, tem placa de cidades próximas ou da Grande Fortaleza.

O excursionismo, aliás, é uma característica marcante do turismo no Litoral Leste. Muitas das 38 praias visitadas simplesmente não contam com meios de hospedagem, mas tem barracas à disposição. Nesse caso, trata-se do público que organiza pequenas excursões individuais ou com grupos familiares ou de amigos, utilizando carro próprio ou vans alugadas. E, nas praias em que há mais vagas em meios de hospedagem e estrutura, o excursionismo é representado pelos passeios de um dia das agências de receptivo de Fortaleza.

De fato, para muitos turistas viajando a lazer pelo litoral do Ceará, Fortaleza é um ótimo ponto de apoio para visitar o Litoral Leste. Como o banho de mar não é possível na capital, exceção feita à Praia do Futuro, essa atividade acaba ficando para as praias dos municípios vizinhos. Há uma relação de total interdependência entre Fortaleza e o polo; na capital, está o Aeroporto Internacional Pinto Martins, uma boa oferta hoteleira, com hotéis de grandes redes nacionais e internacionais (que muitos turistas inegavelmente consideram uma segurança) e há toda a estrutura de aluguel de veículos e agências de receptivo; no Litoral Leste estão as praias onde há algo diferente, onde o banho é possível, onde não existem prédios altos e, acima de tudo, há sossego. Em suma: passear durante o dia para uma das cidades do Litoral Leste e aproveitar a vida noturna e dormir em Fortaleza.

Obviamente, não se pode desprezar a força do parque hoteleiro existente no Litoral Leste, muito pelo contrário. Os grandes investimentos na construção de UHs e condomínios de segunda residência, que muitas vezes estão interligados a resorts e hotéis de grande porte, provam que há um público que prefere ficar somente numa das praias do polo, sem fazer os conhecidos “bate-volta”. Mais do que isso: a construção (na verdade, reforma e ampliação) do aeroporto de Aracati é uma prova de que a descentralização do turismo já é possível (ou desejada) na região, pelo menos no que diz respeito a como o turista ingressa no polo. Não se verificou como o *trade* do Litoral Leste e o de Fortaleza enxerga o impacto do aeroporto de Aracati nessa relação de interdependência citada, mas é uma realidade próxima.

Quanto à segmentação de mercado existente no polo, o turismo de sol e praia é preponderante. Como essas cidades, em boa parte, sobrevivem do turismo de lazer, praticamente não há estrutura para eventos no Litoral Leste, com exceção a empreendimentos isolados, como o Hotel Parque das Fontes e alguns resorts de Aquiraz. Até onde foi possível

buscar informações, o número de eventos de negócios é baixo no polo, e isto não tem, teoricamente, relação com a pouca estrutura para eventos, e sim com o fato de não ser a vocação regional.

Já que se mencionou o turismo de lazer, é fundamental mencionar a importância do complexo Beach Park para o polo. Ele não apenas direcionou grandes fluxos de visitantes e, posteriormente, muitos investimentos para a Praia de Porto das Dunas, mas passou a ser a porta de entrada para o Litoral Leste. Inúmeros turistas hospedados nos resorts do complexo adquirem passeios de bugue para praias de outros municípios, ou mesmo se deslocam a esses lugares com seus próprios veículos. O parque aquático Acqua Park é o maior da América Latina e desperta grande interesse do Brasil inteiro, a ponto dele ser descrito nas páginas de Fortaleza do Guia Brasil (onde certamente ele terá muito mais consultas), e não de Aquiraz.

Figura 151. Distribuição dos parques temáticos do Polo Litoral Leste

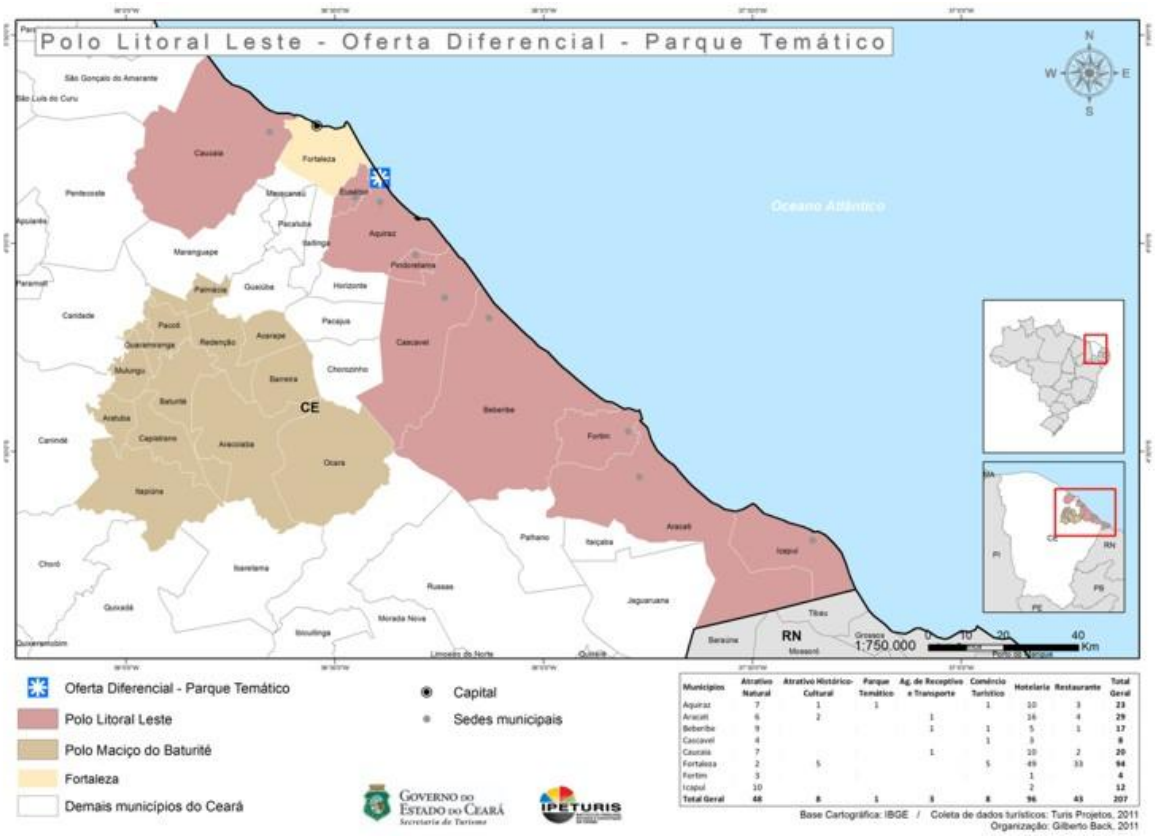

Fonte: Ipeturis, 2011

Pode-se dar destaque também ao turismo náutico no Litoral Leste, em particular pela prática do windsurfe e do kitesurf. Há muitas escolas destas atividades, principalmente em Cumbuco, aproveitando as águas calmas das praias e da Lagoa do Banana. É possível, de qualquer forma, ver a prática das atividades em outros municípios. Complementando as atividades náuticas, podem ser citados os passeios de jangada em diversas praias.

Figura 152. Distribuição dos atrativos histórico culturais do Polo Litoral Leste

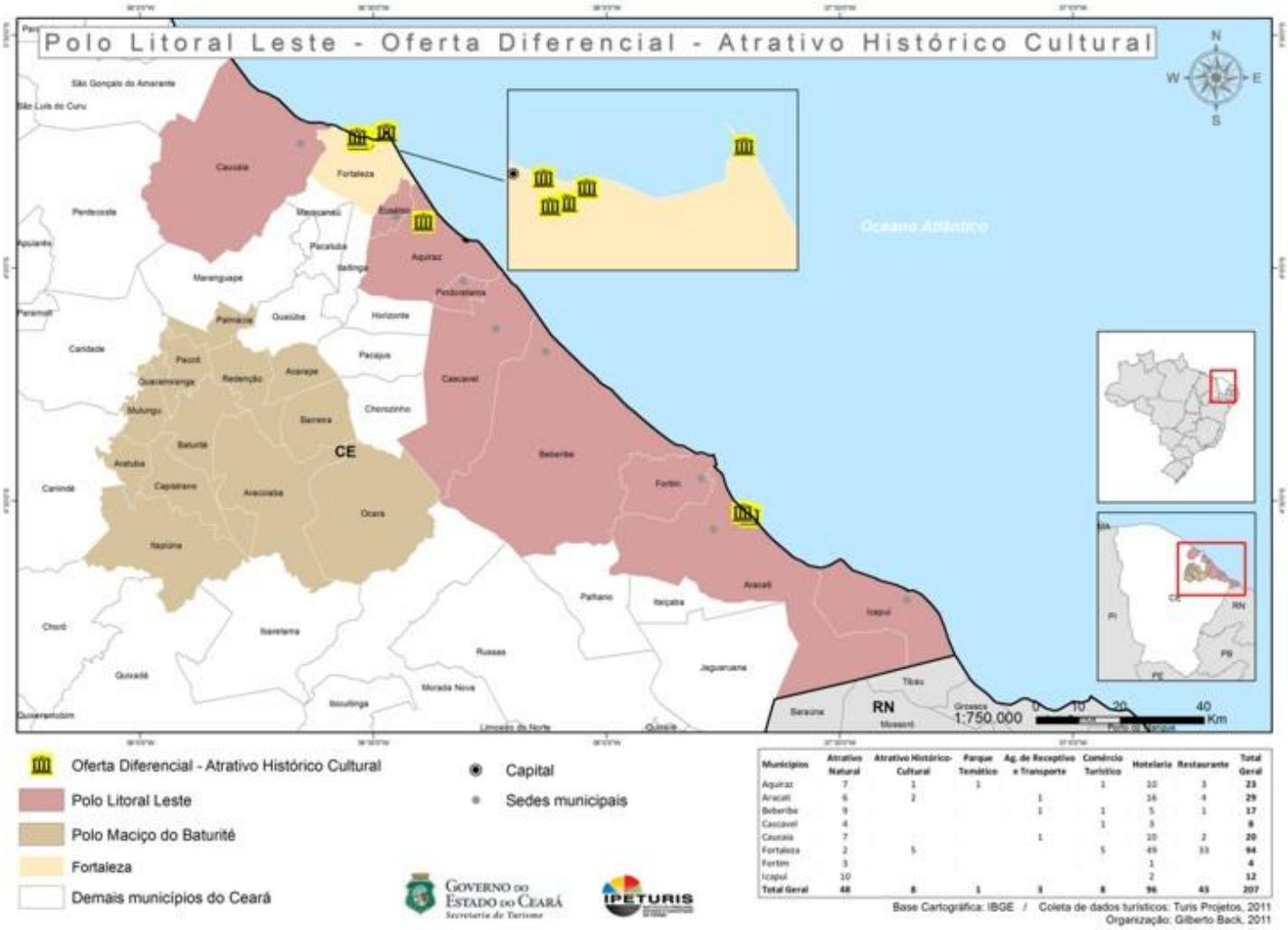

Municípios	Atrativo Natural	Atrativo Histórico-Cultural	Parque Temático	Ag. de Receptivo e Transporte	Comércio Turístico	Hotelaria	Restaurante	Total Geral
Aquiraz	7	1	1		1	10	3	23
Aracati	6	2		1		16	4	29
Beberibe	9			1	1	5	1	17
Cascavel	4				1	3		8
Caucaia	7			1		10	2	20
Fortaleza	2	5			5	49	33	94
Fortim	3					1		4
Icapuí	10					2		12
Total Geral	**48**	**8**	**1**	**3**	**8**	**96**	**43**	**207**

Fonte: Ipeturis, 2011

O turismo cultural, no que diz respeito a visitas ao patrimônio edificado e a festas e festivais diversos, tem um alcance muito restrito no polo, um apelo não mais que local, pela baixa atratividade dos elementos disponíveis e por simplesmente não ser citado em fontes secundárias diversas. O cenário só muda quando se inclui as compras de artesanato local como elemento cultural. Nesse sentido, os produtos de renda, as garrafinhas de areia e o artesanato em palha ou cerâmica são nacionalmente conhecidos, e há um bom movimento nos centros de artesanato de Cascavel, Beberibe, Aquiraz, Aracati e, sem dúvida alguma, nos quatro grandes espaços de Fortaleza (Mercado Central, CEART, Centro de Turismo e Feira Noturna de Meireles).

Outros segmentos, como os de ecoturismo, de aventura ou rural, tem pouquíssimos produtos à disposição no Litoral Leste, e precisam ser melhor estruturados.

A classificação do Guia Quatro Rodas 2011 não identificou meios de hospedagem ou serviços de alimentação de luxo, nem no Litoral Leste, nem em Fortaleza. Há, ao mesmo tempo, muitos estabelecimentos confortáveis e de ótimo padrão de serviços. A oferta de estabelecimentos de médio conforto ou simples é considerável, assim como aquela que não atingiu padrões mínimos de classificação. De qualquer forma, fora da capital e considerando-se a potencialidade do polo, pode-se dizer que ainda há poucos estabelecimentos em todas as categorias, principalmente nas superiores. Por outro lado, de modo geral, salvo raras exceções, os empreendimentos estavam em boas condições de conservação e limpeza, além de proverem boas instalações aos hóspedes (considerando, claro, as diferentes categorias), provando que o Guia foi uma boa forma de seleção da amostragem.

À exceção da Praia de Canoa Quebrada, quanto mais longe de Fortaleza, menor é o número de meios de hospedagem e de alimentação. Parece que, conforme o turismo vai se desenvolvendo nas localidades do Litoral Leste, isso vai se corrigindo. O excursionismo tem sua parcela de interferência nesse resultado: nas praias mais próximas, há estrutura de hospedagem porque os destinos se consolidaram. Nos outros, há um círculo vicioso: é (relativamente) longe para ir e voltar no mesmo dia de Fortaleza, mas também não há pernoite, pois não há hotéis na cidade, e não há hotéis porque poucos dormem. Esta é uma das equações de mais difícil solução no planejamento do turismo no Litoral Leste.

Especificamente no que diz respeito aos restaurantes, parece um contrassenso dizer que há poucos serviços de alimentação quando há uma infinidade de barracas. No entanto, é importante dizer que um tipo de oferta não substitui a outra. O público que deseja um bom

padrão de serviços acaba tendo de apelar para os restaurantes de hotéis, pois é difícil encontrar esse padrão nas ruas das cidades.

De qualquer forma, independentemente de classificação ou da falta dela, há muito espaço para inovação e criatividade nos cardápios dos serviços de alimentação do polo. Por mais que se possa comer todos os tipos de frutos do mar a bons preços, o preparo ainda se baseia em receitas tradicionais, repetidas. Festivais de gastronomia poderiam não apenas estimular o aproveitamento dos bons estabelecimentos de restauração, mas estimular a inovação.

Especificamente sobre Fortaleza, a oferta de meios de hospedagem e de serviços de alimentação é consideravelmente mais generosa em termos quantitativos e qualitativos. Não é possível, definitivamente, fazer paralelos entre o que acontece na capital e nas cidades do polo.

Fortaleza tem uma boa distribuição de UHs entre as diversas categorias criadas pelo Guia Quatro Rodas, exceção feita à já citada categoria luxo. A distribuição pela cidade também é boa, considerando-se a localização dos atrativos e dos centros de negócios. Há relatos de que ela já seria insuficiente para atender à demanda em alguns momentos. O perfil do hóspede, nos dias úteis de meses que não são os de férias, é o do viajante a trabalho. Aos finais de semana e nas férias escolares e feriados prolongados predominam, obviamente, os turistas a lazer. Os valores das diárias estão de acordo com as diferentes categorias, e podem ser considerados altos em boa parte do ano, muito em função da alta procura.

Com relação aos restaurantes, Fortaleza tem estabelecimentos estrelados (ou seja, de boa ou ótima cozinha), em ambientes que variam do rústico ao muito confortável, e das mais variadas cozinhas. É um mérito da cidade (e, claro, dos empresários) conseguir manter essa variedade, mesmo sendo uma grande capital. A qualidade dos serviços, a limpeza e a conservação dos serviços de alimentação esteve muito boa no momento das pesquisas. Assim como nos hotéis, os preços são variados e semelhantes, em alguns casos, das maiores capitais do país.

No que diz respeito à gastronomia, destacam-se os pratos típicos da cozinha nordestina e os frutos do mar, notadamente lagosta e pargo, em diversos municípios do polo. Entretanto, uma oferta gastronômica diferenciada e de qualidade apenas é encontrada em Fortaleza. Nos demais municípios é grande a presença de estabelecimento simples, como já mencionado, e com uma culinária indiferenciada.

Figura 153. Distribuição dos meios de hospedagem do Polo Litoral Leste

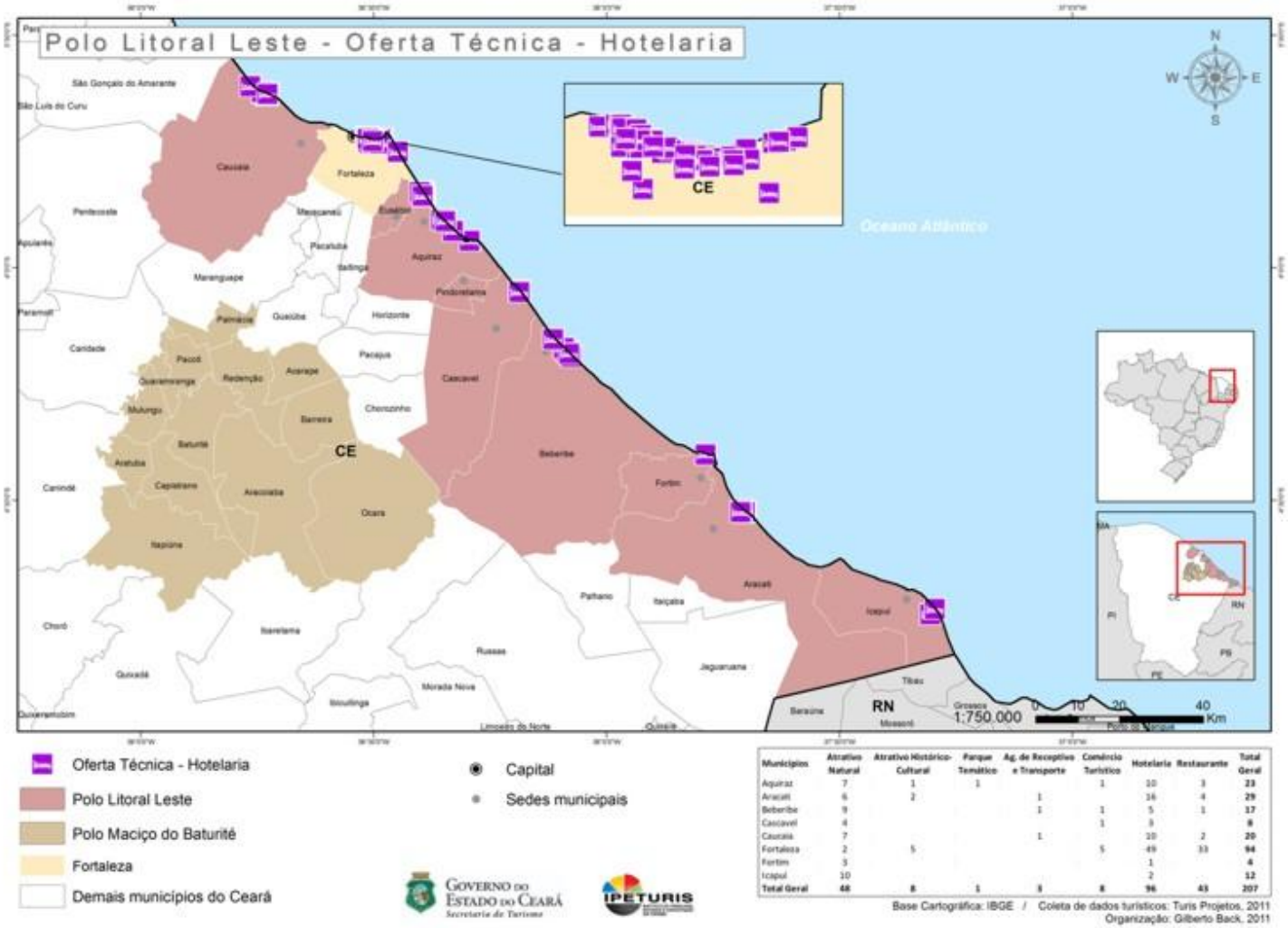

Municípios	Atrativo Natural	Atrativo Histórico-Cultural	Parque Temático	Ag. de Receptivo e Transporte	Comércio Turístico	Hotelaria	Restaurante	Total Geral
Aquiraz	7	1	1		1	10	3	23
Aracati	6	2		1		16	4	29
Beberibe	9			1	1	5	1	17
Cascavel	4				1	3		8
Caucaia	7			1		10	2	20
Fortaleza	2	5			5	49	33	94
Fortim	3					1		4
Icapuí	10					2		12
Total Geral	**48**	**8**	**1**	**3**	**8**	**96**	**43**	**207**

Fonte: Ipeturis, 2011

Figura 154. Distribuição dos equipamentos de alimentação do Polo Litoral Leste

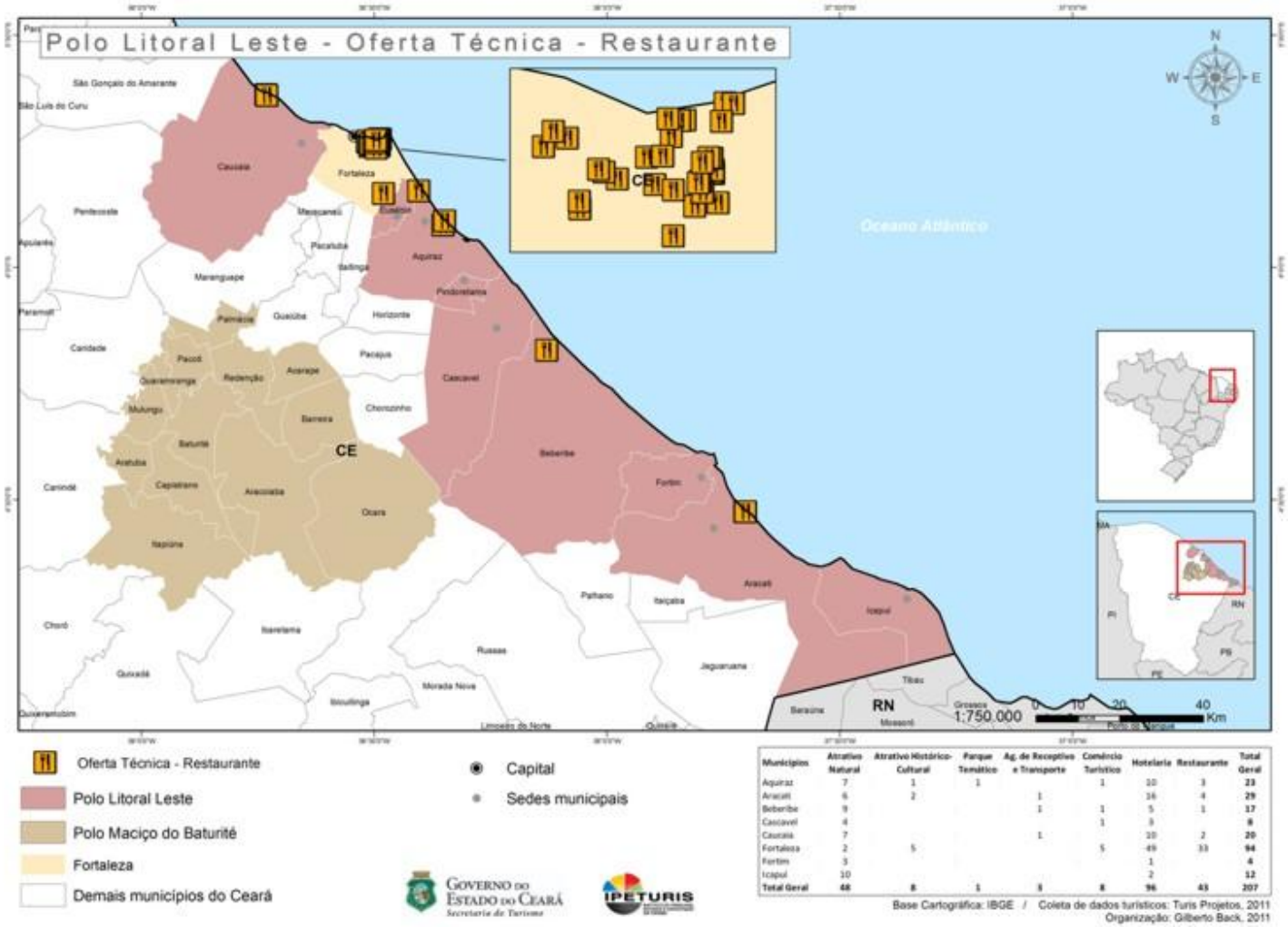

Municípios	Atrativo Natural	Atrativo Histórico-Cultural	Parque Temático	Ag. de Receptivo e Transporte	Comércio Turístico	Hotelaria	Restaurante	Total Geral
Aquiraz	7	1	1		1	10	3	23
Aracati	6	2		1		16	4	29
Beberibe	9			1	1	5	1	17
Cascavel	4				1	3		8
Caucaia	7			1		10	2	20
Fortaleza	2	5			5	49	33	94
Fortim	3					1		4
Icapui	10					2		12
Total Geral	**48**	**8**	**1**	**3**	**8**	**96**	**43**	**207**

Fonte: Ipeturis, 2011

No que diz respeito à infraestrutura básica, seria leviano comparar o que existe em Fortaleza com o que está disponível no restante do polo. Nestas cidades, há inúmeras localidades (nas praias, inclusive) em que a iluminação pública mal chegou. A água utilizada nos estabelecimentos turísticos é, em geral, retirada de poços, há muitas ruas de terra, e a coleta de lixo parece ser pouco frequente. Destacou-se, em muitos casos, a inexistência de serviços de saúde e a falta de atendimento de primeiros socorros nas praias. Nas praias mais movimentadas, a circulação não é complicada, há alguma urbanização e benfeitorias visando um melhor atendimento ao cidadão e ao turista.

Em Fortaleza, fora da zona turística, certamente há problemas no atendimento público ao cidadão que se veem no Brasil inteiro, como falta de leitos em hospitais, coleta insuficiente de esgoto, dentre outros. Nas áreas onde há frequência de turistas, o problema mais grave é mesmo o trânsito. As avenidas de Fortaleza não suportam mais o volume de veículos que hoje passam por elas. Além disso, muitas vias carecem de cuidados na pavimentação.

O acesso às praias do polo é facilitado pela existência da CE-040, que parte de Fortaleza e corre paralela ao litoral até próximo a Aracati. Depois desta até Icapuí, faz-se uso da BR-304.

A CE-040 está em boas condições de tráfego, com alguns trechos duplicados ou em duplicação. Deve-se dizer que acelerar essas obras é de fundamental importância, pois mesmo na baixa temporada há picos de movimento em que a velocidade diminui consideravelmente, em especial nas cidades mais próximas a Fortaleza. A BR-304 tem pista simples em toda a extensão próxima às cidades, e, na média, a conservação é boa. O acesso às praias se dá, em alguns casos, por rodovias estaduais menores, de pista simples, mas pavimentadas, e não raro com alguns buracos. No que diz respeito às vias locais, muitas estão em condições regulares, mas não chegam a comprometer o deslocamento em carro de passeio. A sinalização, de forma genérica, é suficiente e bem conservada na CE-040, na BR-304 e nas demais estradas estaduais próximas às praias. Saindo das estradas pavimentadas, chegando às vias locais, a sinalização é restrita.

Deve-se dizer que o acesso às praias por transporte coletivo, salvo em casos pontuais, como Fortaleza – Canoa Quebrada é muito complicado. As frequências são baixas, desestimulando o uso dessa possibilidade.

A avaliação da limpeza nos municípios do polo é boa, mas convém lembrar que a pesquisa foi realizada na baixa temporada. É fundamental cerificar se essas mesmas condições se mantem na alta. Com relação à segurança, há poucos problemas. Somente nos municípios em que há alguma diversão noturna as ocorrências acontecem, como em Fortaleza e Canoa Quebrada.

A telefonia, em especial a móvel, ainda apresenta falhas nas chamadas e/ou pontos cegos, sem cobertura, mas de modo geral pode ser classificada como boa. Há telefones públicos em todas as praias visitadas.

Os preços dos serviços turísticos no polo podem ser considerados de baixos para médios. Isoladamente, alguns meios de hospedagem e serviços de alimentação são caros, mas a qualidade de serviços oferecida é consideravelmente melhor. Nas demais praias, há hospedagem e alimentação por baixos valores, mas a qualidade cai igualmente. De qualquer forma, em qualquer um dos casos, paga-se valores justos pelos serviços prestados.

Finalmente, a hospitalidade das pessoas é, definitivamente, uma característica do polo. Mesmo nas cidades mais movimentadas, incluindo Fortaleza, o atendimento não deixou de ser prestativo e cortês.

13.2 Análise dos pontos fortes e fracos do polo

13.2.1 Atrativos e recursos turísticos

Pontos fortes:

- Baixo ou médio nível de uso em quase 30 das 38 praias analisadas, havendo possibilidade de expansão na demanda;
- Pouca sujeira e/ou poluição na areia e na água das praias;
- Acesso facilitado e sinalizado na maioria das praias;
- Singularidade da paisagem em pelo menos uma praia de cada município;
- Além de Fortaleza, existência de pelo menos quatro destinos competitivos: Cumbuco, Canoa Quebrada, Morro Branco e Porto das Dunas, cada um com suas características;
- Artesanato local competitivo e de qualidade, ainda que vendido em poucos pontos regulares ao longo do polo;
- A boa oferta cultural, de compras e de serviços de Fortaleza servindo como base ou complemento (dependendo do turista) para o turismo nas cidades do polo;
- Capacidade de atendimento de públicos diferentes.

Pontos fracos:

- Concentração dos melhores serviços básicos e de apoio, além da oferta turística complementar (passeios diversos), em poucas praias;
- Pequena ou inexistente (dependendo do município) oferta de atrativos que não sejam praias;

- Presença de ostensiva e muitas vezes agressiva de “indicadores turísticos” (pessoas a pé ou de bicicleta oferecendo serviços de hotéis e restaurantes) em Canoa Quebrada, Morro Branco e Cumbuco mesmo sem serem solicitados;
- Boa parte das praias é pouco diferenciada com relação a outros destinos do Nordeste e mesmo do estado do Ceará (competitividade restrita);
- Histórico de problemas relativos ao avanço do mar, causando destruição de imóveis e gerando a necessidade de construção de diques, enfeando a paisagem.

13.2.2 Serviços e equipamentos turísticos

Pontos fortes:

- Oferta diversificada de hospedagem e alimentação em termos de preços e padrão de serviços em Fortaleza e nas principais praias;
- Estabelecimentos avaliados em bom estado de conservação e limpeza;
- Ótima estrutura para eventos nos hotéis de Fortaleza e em alguns hotéis isolados do polo;
- Preços competitivos;
- Boa estrutura de serviços de receptivo em Fortaleza;
- Existência de hotéis e *resorts* de grande porte, assim como o Acqua Park do *Beach Park*, que são capazes de gerar demanda de forma independente ao destino.

Pontos fracos:

- Falta de estrutura de hospedagem, alimentação e de apoio ao turista em muitas praias;
- Distribuição desigual dos serviços e equipamentos dentro de cada município;
- Poucos estabelecimentos de alimentação, no conjunto de todas as cidades, estão indicados no Guia Quatro Rodas 2011;
- Oferta inexistente ou incipiente de serviços de receptivo e mesmo de passeios de bugue em algumas cidades, como Icapuí e Fortim;
- Inexistência de centros de informações turísticas em todos os municípios estudados, exceto Fortaleza e Caucaia;
- Inexistência de material informativo que não seja aquele criado pela iniciativa privada.

13.2.3 Infraestrutura

Pontos fortes:

- Praias limpas e não poluídas;
- Sensação de segurança na maioria das praias com relação a roubos e assaltos;

Pontos fracos:

- Em Cumbuco e Porto das Dunas, morosidade para que se melhorem as condições de circulação interna;
- Alguns problemas com consumo de drogas e delitos diversos nas praias de Fortaleza e nas mais movimentadas, como Cumbuco e Canoa Quebrada;
- Poucos serviços de saúde;
- Inexistência de serviços de resgate e salvamento nas praias.

13.2.4 Acessos

Pontos fortes:

- Rodovias em bom estado de conservação;
- Boa sinalização de acesso, embora muitas vezes limitada às rodovias;
- Distâncias pequenas ou médias de Fortaleza, possibilitando excursões.

Pontos fracos:

- Muitas vias locais próximas às praias em más condições;
- Circulação interna precária em alguns municípios ou em seus distritos;
- Sinalização interna (dos atrativos) inexistente;
- Poucas opções de acesso por transporte público.

Em suma, tanto nos destinos consolidados como, principalmente, naqueles em que praticamente não há estrutura, há uma ótima oportunidade de negócios de todas as naturezas nos municípios do polo, como hotéis, restaurantes, mercados, lojas de artesanato e/ou *souvenires* e agências de receptivo com passeios diferentes e criativos, que explorem com responsabilidade as belezas locais, e que possam gerar aumento de fluxos turísticos e diversificar as atividades existentes.

Alguns problemas devem ser acompanhados de perto, como o avanço do nível do mar, que prejudica seriamente algumas das praias mais importantes da região, e os fluxos de turistas em alguns pontos, principalmente na alta temporada, pois há indícios de superlotação que pode comprometer a qualidade da experiência e causar perda de qualidade dos serviços. Também se deve garantir que obras viárias sejam implantadas ou terminadas o mais rápido possível nos grandes destinos, como Cumbuco, Porto das Dunas e mesmo Fortaleza.

O Polo Litoral Leste, finalmente, tem entre seus atrativos destinos consolidados nos mercados nacional e mesmo internacional. Ele é capaz de gerar demanda sozinho, mas a interdependência com Fortaleza tem sido importante nos dois sentidos: Fortaleza garante um bom público, ainda que excursionista, aos atrativos dos municípios do polo, e estas cidades tem sua oferta complementada pela variedade de opções de Fortaleza, tanto de serviços dos mais variados como de diversão. Há, ainda, praias com atratividade suficiente para o público regional e que hoje já são visitadas, mas na maioria dos casos somente no final de semana. Incentivos, eventualmente fiscais, para a construção de equipamentos poderá ser uma boa solução para agregar valor a essas praias e aumentar o fluxo de visitantes.

14. Bibliografia

ANATEL. **Cobertura de Telefonia Móvel do Litoral Leste**. Disponível em: <http://sistemas.anatel.gov.br/stel/Consultas/SMP/ERBCobertura/tela.asp>. Acesso em 25 de Jul. de 2011.

ANEEL. **Agência Nacional de Energia Elétrica**. Brasília: ANEEL, 2002. Disponível em: <http://www.aneel.gov.br/arquivos/PDF/livro_atlas.pdf>. Acesso em 25 de Jul. de 2011.

BANCO DO NORDESTE. **Prodetur NE/II – Estado do Ceára.** Disponível em: <http://www.bnb.gov.br/content/aplicacao/prodetur/downloads/gerados/pdits_ceara.asp>. Acesso em 02 de Ago. de 2011.

DER-CE. **Mapa Rodoviário e Político - CE**. 2010. Disponível em <http://www.der.ce.gov.br/>. Acesso em: 18 de Jul. de 2011.

EDITORA ABRIL. **Guia Brasil 2011**. São Paulo: Abril, 2010.

FORTALEZA CONVENTION & VISITORS BUREAU. Disponível em: <http://www.fortalezaconvention.com.br>. Acesso em: 15 Jul. de 2011.

GUIA QUATRO RODAS. Disponível em: <http://viajeaqui.abril.com.br/guia4rodas/?utm_source=barra_abril&utm_medium=viajeaqui&utm_campaign=barra_abril_viajeaqui>. Acesso em: 09 Jul. de 2011.

IBGE. **Cidades@**. Brasília, 2010. Disponível em: < http://www.ibge.gov.br/cidadesat/default2.php>. Acesso em: 30 Jul. de 2011.

IBGE. **Pesquisa Nacional de Saneamento Básico**. 2009. Disponível em <http://www.ibge.gov.br/cidadesat/topwindow.htm?1>. Acesso em 19 de Jul. de 2011.

IBGE. **Sinopse do Censo Demográfico 2010**. 2010. Disponível em <http://www.ibge.gov.br/cidadesat/topwindow.htm?1>. Acesso em 19 de Jul. de 2011.

INFRAERO. **Aeroporto Internacional Pinto Martins - Fortaleza**. 2011a. Disponível em: <http://www.infraero.gov.br/index.php/br/aeroportos/ceara/aeroporto-internacional-pinto-martins.html>. Acesso 20 de Jul. de 2011.

INFRAERO. **Movimento Operacional - Aeroporto Internacional Pinto Martins**. 2011b. Disponível em: <http://www.infraero.gov.br/index.php/br/aeroportos/ceara/aeroporto-internacional-pinto-martins/movimento-operacional.html>. Acesso 20 de Jul. de 2011.

INSTITUTO DE PESQUISA E ESTRATÉGIA ECONÔMICA DO CEARÁ. **Ceará em mapas**. Fortaleza, 2008. Disponível em: <http://www2.ipece.ce.gov.br/atlas/lista/>. Acesso em: 09 Jul. de 2011.

IPECE. **Governo do Estado do Ceará - Perfil Básico Municipal de Aquiraz**. 2010a Disponível em: <http://www.ipece.ce.gov.br/publicacoes/perfil_basico/pbm-2010/Aquiraz.pdf>. Acesso em: 28 de Jun. de 2011.

IPECE. **Governo do Estado do Ceará - Perfil Básico Municipal de Aracati**. 2010b Disponível em: <http://www.ipece.ce.gov.br/publicacoes/perfil_basico/pbm-2010/Aracati.pdf>. Acesso em: 28 de Jun. de 2011.

IPECE. **Governo do Estado do Ceará - Perfil Básico Municipal de Beberibe**. 2010c. Disponível em: <http://www.ipece.ce.gov.br/publicacoes/perfil_basico/pbm-2010/Beberibe.pdf>. Acesso em: 28 de Jun. de 2011.

IPECE. **Governo do Estado do Ceará - Perfil Básico Municipal de Cascavel**. 2010d. Disponível em: <http://www.ipece.ce.gov.br/publicacoes/perfil_basico/pbm-2010/Cascavel.pdf>. Acesso em: 28 de Jun. de 2011.

IPECE. **Governo do Estado do Ceará - Perfil Básico Municipal de Caucaia**.2010e. Disponível em: <http://www.ipece.ce.gov.br/publicacoes/perfil_basico/pbm-2010/Caucaia.pdf>. Acesso em: 28 de Jun. de 2011.

IPECE. **Governo do Estado do Ceará - Perfil Básico Municipal de Eusébio**. 2010f. Disponível em: <http://www.ipece.ce.gov.br/publicacoes/perfil_basico/pbm-2010/Eusebio.pdf>. Acesso em: 28 de Jun. de 2011.

IPECE. **Governo do Estado do Ceará - Perfil Básico Municipal de Fortim**. 2010g. Disponível em: <http://www.ipece.ce.gov.br/publicacoes/perfil_basico/pbm-2010/Fortim.pdf>. Acesso em: 28 de Jun. de 2011.

IPECE. **Governo do Estado do Ceará - Perfil Básico Municipal de Icapuí**. 2010h. Disponível em: <http://www.ipece.ce.gov.br/publicacoes/perfil_basico/pbm-2010/Icapui.pdf>. Acesso em: 28 de Jun. de 2011.

IPECE. **Governo do Estado do Ceará - Perfil Básico Municipal de Pindoretama**.2010i Disponível em: <http://www.ipece.ce.gov.br/publicacoes/perfil_basico/pbm-2010/Pindoretama.pdf>. Acesso em: 28 de Jun. de 2011.

IPECE. 2006. **Marco Referencial dos Povos Indígenas do Estado do Ceará**. Disponível em: <http://www2.ipece.ce.gov.br/SWAP/swapii/salvaguardas/marco_logico_indigenas.pdf>. Acesso em: 28 de Jun. de 2011.

MMA. **Reserva Extrativista Prainha do Canto Verde**. Disponível em <http://sistemas.mma.gov.br/portalcnuc/rel/index.php?fuseaction=portal.exibeUc&idUc=1809>. Acesso em 25 de Jun. de 2011.

MMA. **Reserva Extrativista Prainha do Canto Verde 2**. Disponível em <http://sistemas.mma.gov.br/cnuc/index.php?ido=relatorioparametrizado.exibeRelatorio&relatorioPadrao=true&idUc=1809>. Acesso em 25 de Jun. de 2011.

PREFEITURA MUNICIPAL DE AQUIRAZ. Disponível em: <http://www.aquiraz.ce.gov.br>. Acesso em: 10 Jul. de 2011.

PREFEITURA MUNICIPAL DE ARACATI. Disponível em: <http://www.aracati.ce.gov.br>. Acesso em: 10 Jul. de 2011.

PREFEITURA MUNICIPAL DE BEBERIBE. Disponível em: <http://www.beberibe.ce.gov.br>. Acesso em: 10 Jul. de 2011.

PREFEITURA MUNICIPAL DE CASCAVEL. Disponível em: <http://www.cascavel.ce.gov.br>. Acesso em: 10 Jul. de 2011.

PREFEITURA MUNICIPAL DE CAUCAIA. Disponível em: <http://www.caucaia.ce.gov.br>. Acesso em: 10 Jul. de 2011.

PREFEITURA MUNICIPAL DE EUSÉBIO. Disponível em: <http://www.eusebio.ce.gov.br>. Acesso em: 10 Jul. de 2011.

PREFEITURA MUNICIPAL DE FORTALEZA. Disponível em: <http://www.fortaleza.ce.gov.br>. Acesso em: 10 Jul. de 2011.

PREFEITURA MUNICIPAL DE FORTIM. Disponível em: <http://www.fortim.ce.gov.br>. Acesso em: 10 Jul. de 2011.

PREFEITURA MUNICIPAL DE ICAPUÍ. Disponível em: <http://www.icapui.ce.gov.br>. Acesso em: 10 Jul. de 2011.

PREFEITURA MUNICIPAL DE PINDORETAMA. Disponível em: <http://www.pindoretama.ce.gov.br>. Acesso em: 10 Jul. de 2011.

SECRETARIA DE TURISMO DO CEARÁ. **Plano de Desenvolvimento Integrado do Turismo Sustentável – Polo Litoral Leste**. Ceará: Governo do Estado do Ceará.

SEMACE. **Monumento Natural das Falésias de Beberibe**. Disponível em: <http://www.semace.ce.gov.br/2010/12/monumento-natural-das-falesias-de-beberibe/?pai=6&doing_wp_cron>. Acesso: 25 de Jul. de 2011.

SEMACE. **UCs Estaduais**. Disponível em: <http://www.semace.ce.gov.br/monitoramento/areas-naturais-protegidas/ucs-estaduais/>. Acesso em 25 de Jul. de 2011.

SEMACE. **UCs Federais**. Disponível em: <http://www.semace.ce.gov.br/monitoramento/areas-naturais-protegidas/ucs-federais/>. Acesso em 25 de Jul. de 2011.

SEMACE. **UCs Municipais**. Disponível em: <http://www.semace.ce.gov.br/monitoramento/areas-naturais-protegidas/ucs-municipais/>. Acesso em 25 de Jul. de 2011.

SEMACE. **UCs Particulares**. Disponível em: <http://www.semace.ce.gov.br/monitoramento/areas-naturais-protegidas/ucs-particulares/>. Acesso em 25 de Jul. de 2011.

SSPDS. **Departamento de Polícia Civil Especializada - Delegacias de Polícia Civil**. Disponível em <http://www.sspds.ce.gov.br/noticiaDetalhada.do?tipoPortal=1&codNoticia=1422&titulo=Telefones%20Uteis&action=detail>. Acesso em 25 de Jul. de 2011.

SSPDS. **Mapa de quartéis do Corpo de Bombeiros**. Disponível em <http://www.cb.ce.gov.br/images/stories/imagens/mapa_ceara_quarteis>. Acesso em 25 de Jul. de 2011.

SSPDS. **Polícia Militar**. Disponível em <http://www.sspds.ce.gov.br/noticiaDetalhada.do?tipoPortal=1&codNoticia=778&titulo=Telefones%20Uteis&action=detail>. Acesso em 25 de Jul. de 2011.